


矢作ダムからのお知らせ

# 矢作だむっこ

13号

2008.3

国土交通省中部地方整備局  
矢作ダム管理所 広報誌



奥矢作湖畔の桜並木  
【花の見ごろ4月上旬～4月中旬】

恵那市串原大野公園

矢作ダムの周囲15kmのドライブコースに沿ってソメイヨシノが咲き、桜並木となります。4月上旬には「奥矢作湖さくらまつり」が開催され、夜はライトアップが楽しめます。

お問い合わせ先

串原振興事務所 TEL.0573(52)2111

特集

## 矢作ダム誌上見学会

矢作水源フォレストランド通信

水源地域ビジョンとは

矢作ダム水源地域の 四季のみどころ手帳 / 水源地域《春の花情報》

## 矢作水源フォレストランド通信

矢作水源フォレストランドとは、流域住民と自治体、矢作ダム管理所が行う水源地域活性化のための活動、《矢作ダム水源地域ビジョン》の活動名です。

### 矢作ダム水源地域ビジョンとは

矢作ダム水源地域ビジョンは、矢作ダム水源地域の人々の交流と連携により、地域の豊かな自然・文化と矢作ダムを活用して、地域の発展を図ることを目的としています。矢作ダム地域の住民と自治体及びダム管理者が共同で矢作ダム水源地域の自立的、持続的な活性化を図るための行動計画を策定し、実施していきます。



昨年12月に開催された「奥矢作森林フェスティバル」

### ●現在までの活動

ホームページの開設、イベントを開催するなど、矢作川水源地域の魅力を他地域に広く発信しています。また、ダム湖に流れ着く流木を炭として再利用するための「炭やき窯」を建設。炭焼きを通じて、上下流域の交流を図っています。

●水源地域ビジョンに関するお問い合わせ先

矢作水源フォレストランド協議会(事務局/国土交通省矢作ダム管理所)  
TEL.0565-68-2321 FAX.0565-68-2328

### アンケートにご協力ください

本広報誌『矢作だむっこ』や矢作ダムについて、読者のみなさんのご意見をお聞きしています。また、矢作ダムに関する『疑問』や『要望』もあわせてお寄せください。お寄せいただいたみなさんからの貴重なご意見は、今後のダム管理や広報誌の制作に活かしてまいります。

折りたたみ  
ポケットハンガー



アンケートにお答えいただいた方の中から  
**50名様**  
にプレゼント!

### 編集後記

今回は、復習の意味もかねて、矢作ダムの大きさなどを改めてご紹介しました。完成から36年もの年数がたっているため少し古いですが、美しいアーチの形を描く大きなダムです。また、ダム湖の周りには様々な木々も植えられており、季節によって色々な表情を見せてくれます。ぜひ、一度遊びに来てみてください。

矢作ダム



国土交通省中部地方整備局  
矢作ダム管理所

〒444-2841 愛知県豊田市閑羅瀬町東畑67  
TEL.0565(68)2321 FAX.0565(68)2328

ホームページアドレス <http://www.cbr.mlit.go.jp/yahagi>

●矢作ダム管理所広報誌「矢作だむっこ」は以下の場所で入手できます。

愛知県/豊田市、旭支所、稲武支所、下山支所、足助支所、藤岡支所、小原支所  
岡崎市、碧南市、安城市、西尾市、一色町、吉良町、  
西三河農林水産事務所、豊田加茂建設事務所、西三河建設事務所、知立建設事務所  
岐阜県/串原振興事務所、上矢作振興事務所、恵那建設事務所 長野県/根羽村、平谷村

この広報誌は再生紙を使用しています。

矢作ダム水源地域の 四季のみどころ手帳

水源地域《春の花情報》



瑞龍寺の  
しだれ桜

【見ごろ/4月上旬～中旬】  
一時、枯れかけていた桜を地域の方々の手でよみがえらせることに成功。樹齢は360年をこえるといわれ愛知県の天然記念物に指定されています。

瑞龍寺のしだれ桜

上中桃の花ふれあい小道  
【見ごろ/3～4月】

豊田市上中町

福寿草の自生地  
【見ごろ/3月中旬～4月上旬】

恵那市上矢作町

国道153号沿い 平谷村の桜並木  
【見ごろ/4月下旬～5月上旬】

平谷村の国道153号沿いに続く300m程桜並木。標高が高く涼しいため、ゴールデンウィーク頃に見ごろをむかえます。

茶臼山高原のミズバショウ  
【見ごろ/4月頃】

根羽村茶臼山

愛知県の最高峰「茶臼山(1,415m)」では、4月になるとミズバショウなどが咲き春の訪れを告げています。

水源地域に関するその他の情報は  
矢作水源フォレストランドのホームページをご覧ください。  
<http://www.yahagi-forestland.jp>

郵便はがき

料金受取人払郵便

足助支店  
承認  
**1**

4 4 4 2 8 9 0

(受取人)

愛知県豊田市閑羅瀬町東畑67

国土交通省 中部地方整備局  
矢作ダム管理所

矢作だむっこ13号 アンケート係 行

矢作ダムや矢作川に関する質問、本広報誌「矢作だむっこ」に対するご要望などございましたらご自由にご記入ください。

氏名 (性別 男/女 年齢)

お寄せいただいたみなさんのご意見を広報誌などに掲載させていただく際に匿名またはペンネームをご希望の方はご記入ください。

匿名を希望 (はい/いいえ) ペンネームを希望 ( )

〒

住所 電話

職業 1.会社員 2.主婦 3.学生 4.無職 5.その他 ( )

どちらでこの広報誌「矢作だむっこ」を入手されましたか。

キリトリ線



# 矢作ダム誌上見学会

昭和46年の完成以来、みなさんの安全でそして、豊かな暮らしをカゲで支えている矢作ダム。  
 “名前は聞いたことがあるけど見たことない”という方も、実は多いのではないのでしょうか。  
 今回は、そんな方々のために矢作ダムの誌上見学会を開催します。

## 矢作ダムのビックリデータ ②

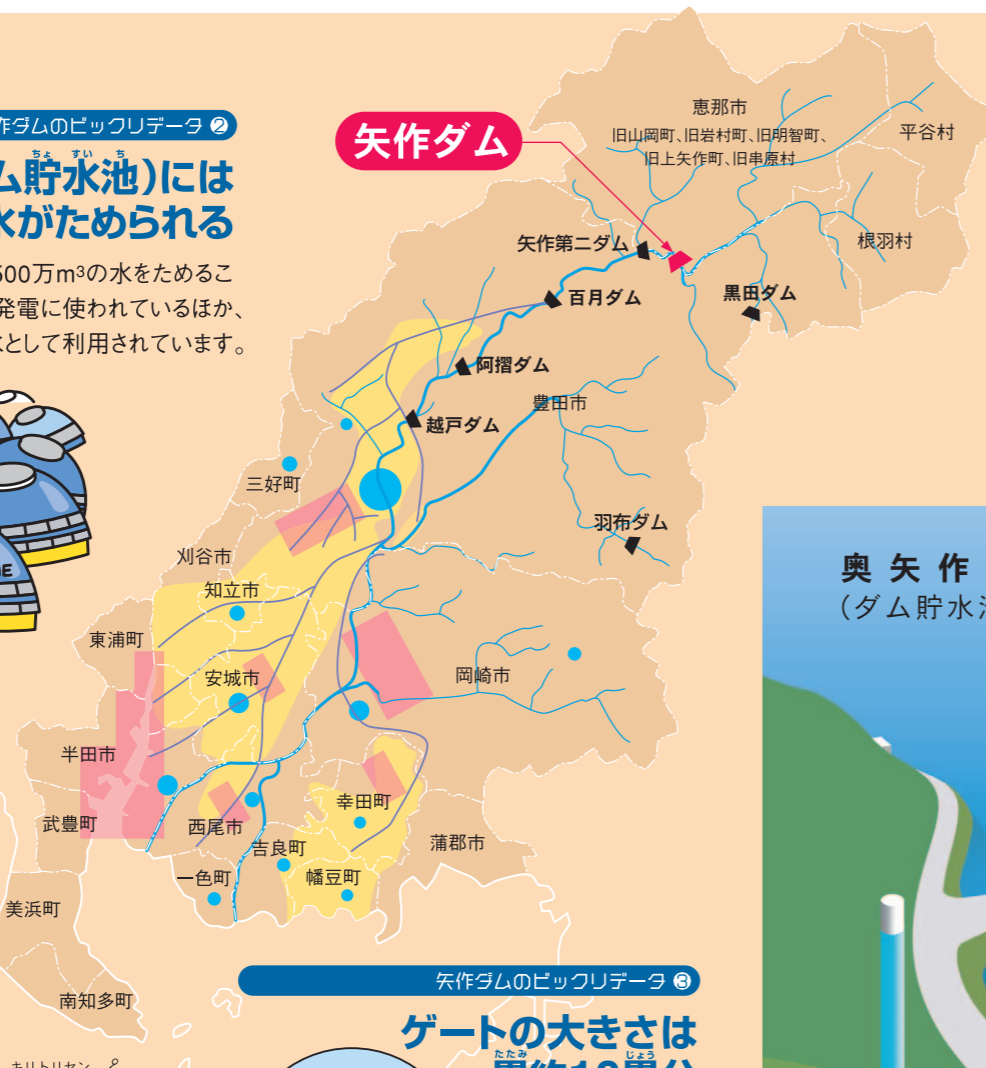
### 奥矢作湖(矢作ダム貯水池)にはナゴヤドーム約52個分の水がためられる

奥矢作湖(矢作ダム貯水池)には、最大で6,500万m<sup>3</sup>の水をためることができます。ためられた水は、農業や工業、発電に使われているほか、西三河地域の方々、約100万人分の水道水として利用されています。



これだけの地域が矢作ダムの水を利用しています。

農業用水 工業用水 水道用水



## 矢作ダム



## 矢作ダムのビックリデータ ①

### 矢作ダムには約2kmの通路がある

矢作ダムには、外側の点検を行うための『①歩廊(ほろう)』、内部の点検を行うための『②監査廊(かんさろう)』の2種類の通路が約2kmもの長さで設置されています。

## 矢作ダムのビックリデータ ③

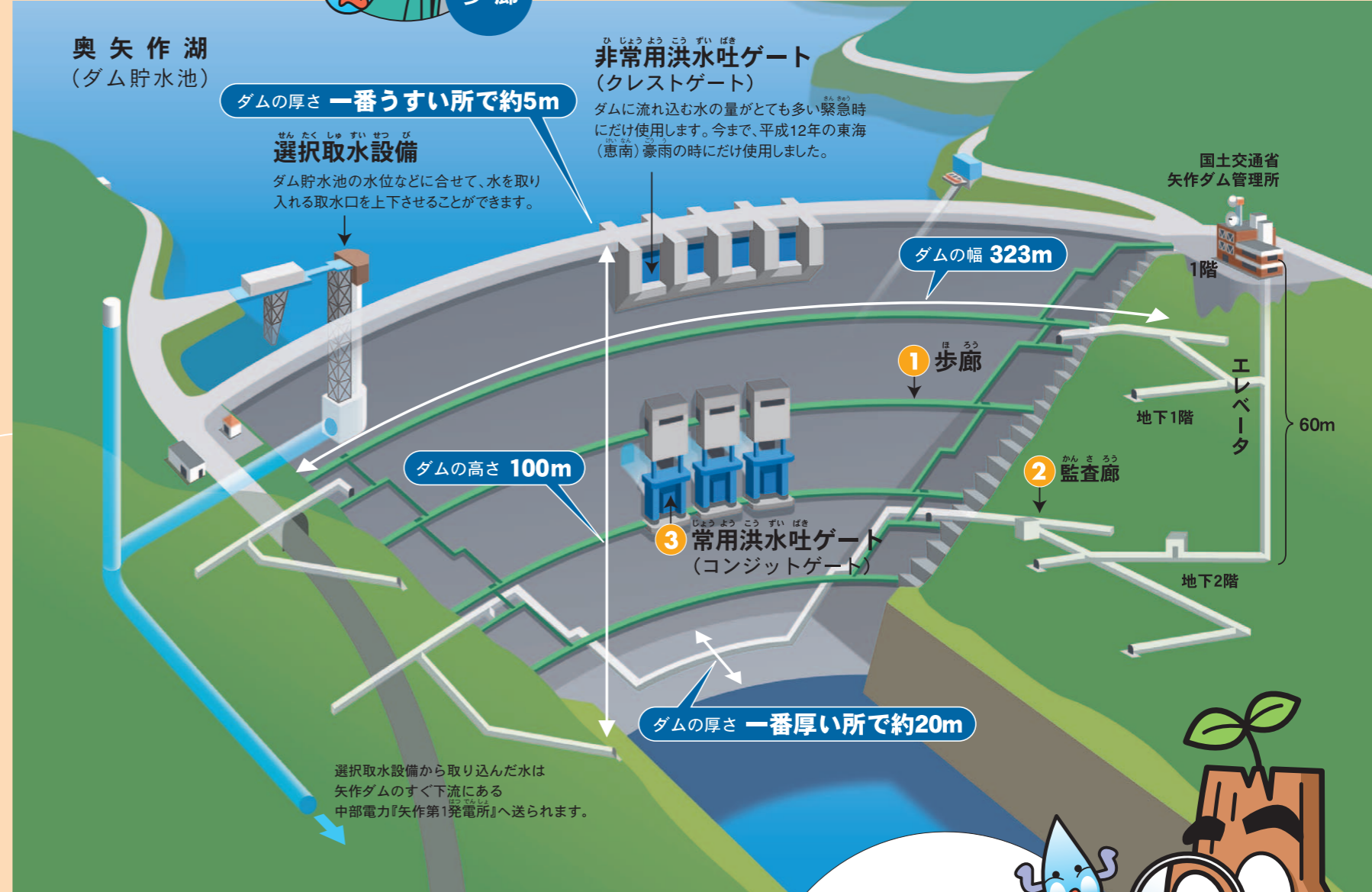
### ゲートの大きさは畳約10畳分



大雨のとき、増えた川の水をそのまま流してしまうと下流で洪水がおきてしまう恐れがあります。矢作ダムでは『③常用洪水吐ゲート』を開け閉めすることで下流へ流す水の量を調整しています。4m×4mのゲート(畳10畳分)が3門設置され、最大で1秒間に1,300m<sup>3</sup>の水を流すことができます。これは約16分間でナゴヤドームいっぱい水をためることができる量です。



常用洪水吐ゲートからの放流状況



## 矢作ダムのビックリデータ ④

### 放物曲線で作られた日本で最初のアーチダム

矢作ダムは、美しい曲線をもつアーチ式コンクリートダム。その中でも今では主流となった『放物線』の形を国内で最初に取り入れたダムです。放物線とは、投げたボールが落ちるまでに描く曲線のことをいいます。

## 矢作ダム管理所では現地でのダム見学も行ってます。

- 応募方法は2通り
- ① 矢作ダム管理所へ電話で応募  
TEL.0565-68-2321
- ② インターネットで応募  
<http://www.cbr.mlit.go.jp/yahagi>
- 詳しくは下の問い合わせ先まで  
国土交通省中部地方整備局 矢作ダム管理所  
TEL.0565 (68) 2321 FAX.0565 (68) 2328



## 矢作だむっこ・13号 読者アンケート調査

- どのコーナーが一番興味深かったですか。  
(該当する数字ひとつに○を付けてお答えください)
- 矢作ダムのどんなことがもっと知りたいですか。  
(該当する数字ひとつに○を付けてお答えください)
- 掲載内容や矢作ダムに関する疑問や要望をお書きください。  
(自由にお書きください)

.....

.....

.....

.....

.....

.....

.....

.....

.....

.....

頂いたアンケート結果等は当事務所の事業以外では使用しません。ご協力ありがとうございました。