

豊川の渇水概要(2月1日時点)

渇水状況

- ・10月、11月の降水量が少なく、12月の降水量は平年並みでしたが、12月下旬以降は降雨が少ない状況。(川合観測所 10月平年比49%、11月平年比31%、12月平年比119%、1月平年比25%)
- ・流況は、1月4日から正常流量 $5\text{m}^3/\text{s}$ (良好な河川環境を維持するために必要な流量)を下回る状況でしたが、1月31日の降雨により2月1日9時時点では正常流量を上回る状況。(牟呂松原頭首工放流量 2月1日 9時時点 $5.83\text{m}^3/\text{s}$)
- ・豊橋河川事務所では、引き続き注意深く河川の状況監視を実施していきます。

河川の状況

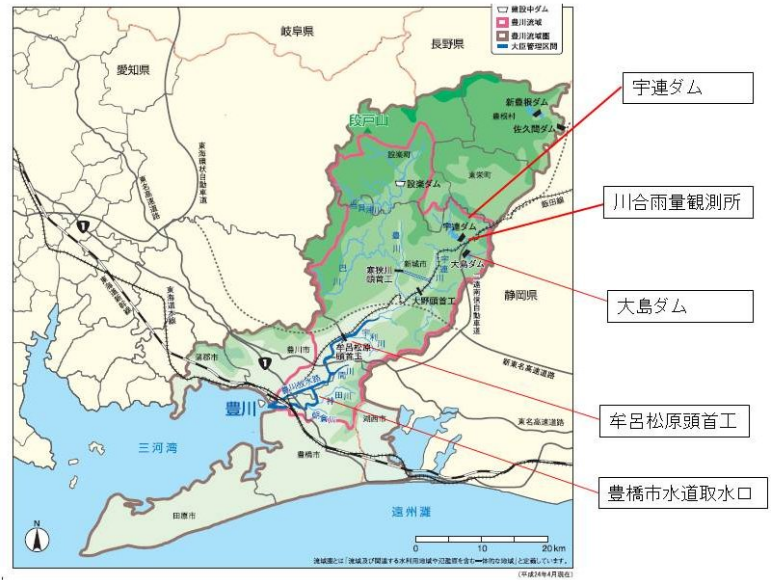
2/1 豊川市松原町地先(21kp)



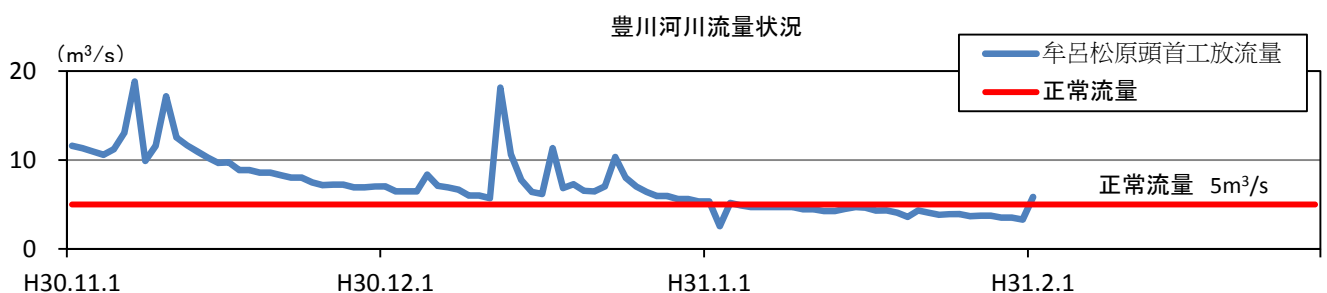
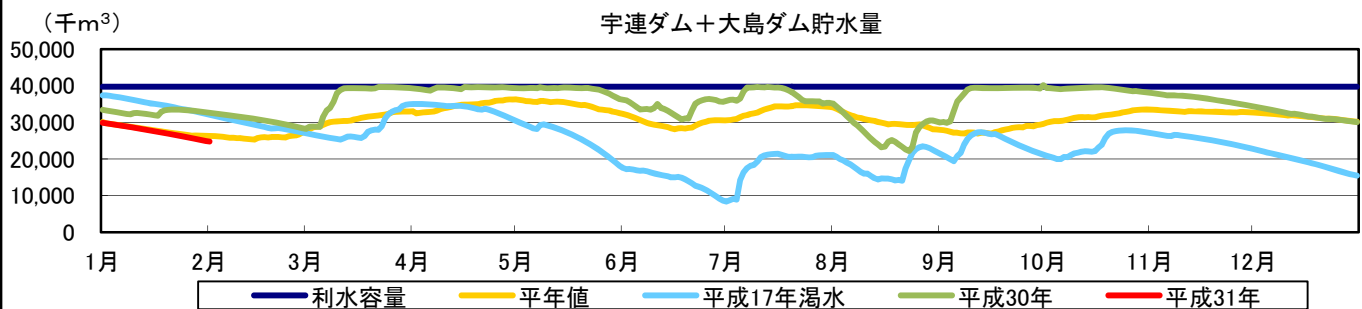
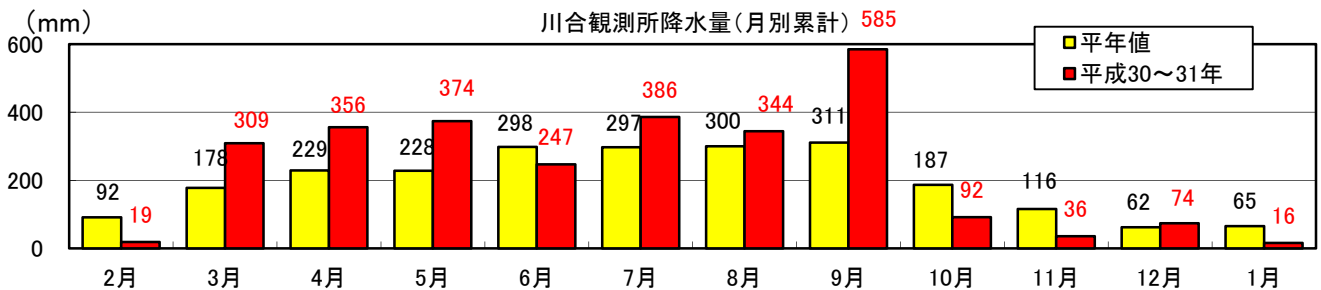
2/1 宇連ダム 貯水率 52.5%



豊川流域図



降雨・貯水状況等



豊川の渇水対応状況(2月1日時点)

対応状況

1月24日(木) 豊川渇水対策支部設置

- ・河川パトロールを強化
- ・水質調査等を実施
- ・利水等関係機関と情報共有



渇水対策支部設置



河川パトロール



水質調査実施状況



水質調査実施状況