

伐木除根工平面図(1)

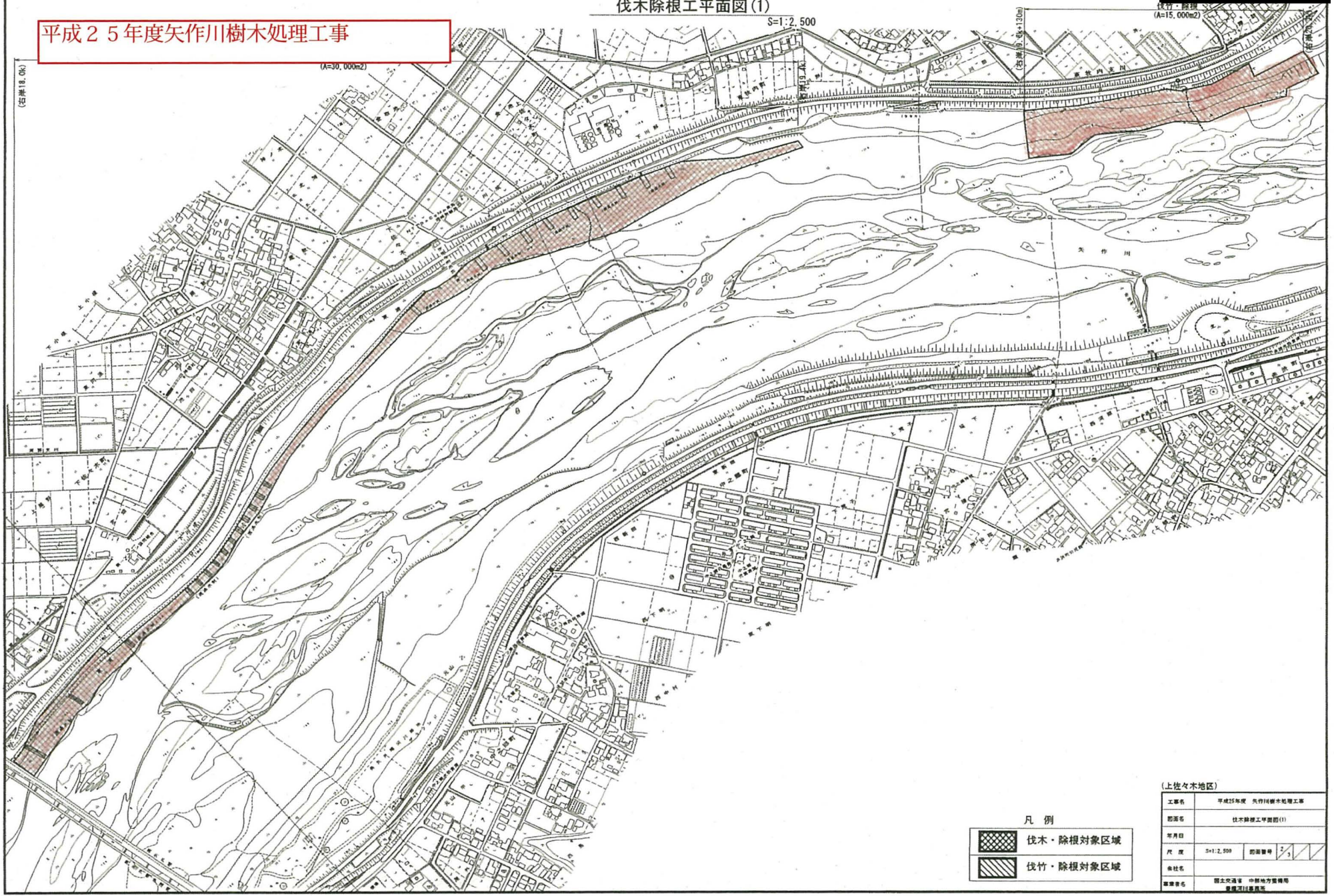
S=1:2,500

(A=15,000m²)



平成25年度矢作川樹木処理工事

(A=30,000m²)

佐藤18.0%



凡例

-  伐木・除根対象区域
-  伐竹・除根対象区域

(上校々木地区)

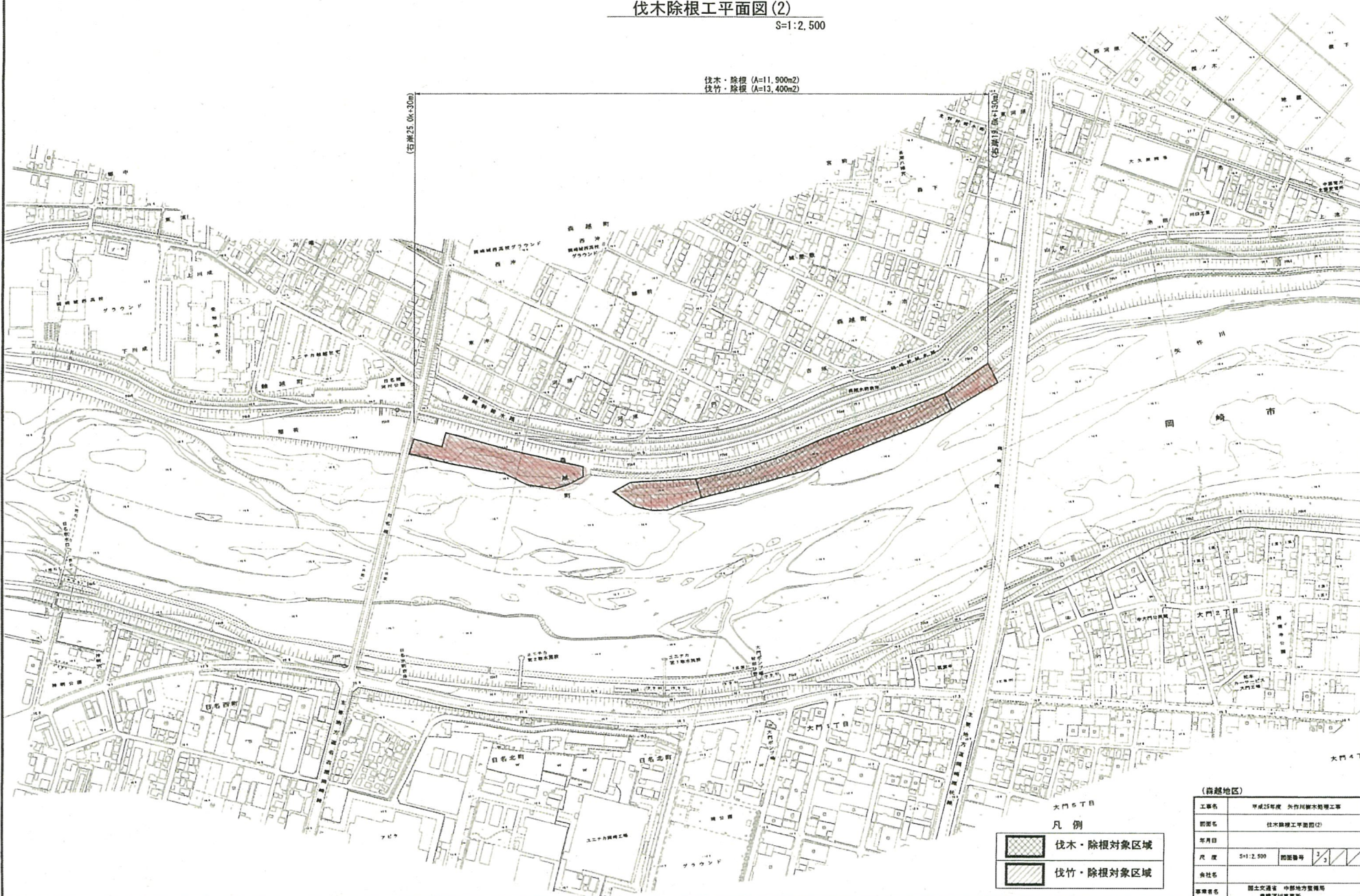
| | | | |
|------|-----------------------|------|-----|
| 工事名 | 平成25年度 矢作川樹木処理工事 | | |
| 図面名 | 伐木除根工平面図(1) | | |
| 年月日 | | | |
| 尺度 | S=1:2,500 | 縮小倍率 | 2/1 |
| 会社名 | | | |
| 製図者名 | 国土交通省 中部地方整備局 豊田河川事務所 | | |

伐木除根工平面図(2)

S=1:2,500

伐木・除根 (A=11,900m²)
 伐竹・除根 (A=13,400m²)

(右側15.0k~30.0)



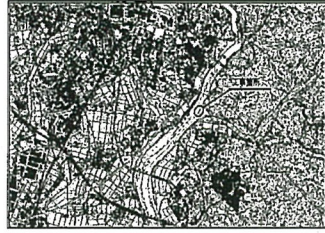
凡例

| | |
|--|-----------|
| | 伐木・除根対象区域 |
| | 伐竹・除根対象区域 |

(諸般地区)

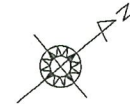
| | |
|-----|--------------------------|
| 工事名 | 平成25年度 矢作川排水整備工事 |
| 図面名 | 土木除根工平面図(2) |
| 年月日 | |
| 尺度 | S1:2,500 図面番号 1/1 |
| 会社名 | |
| 事業名 | 国土交通省 中部地方整備局 豊田河川事務所 |

位置図

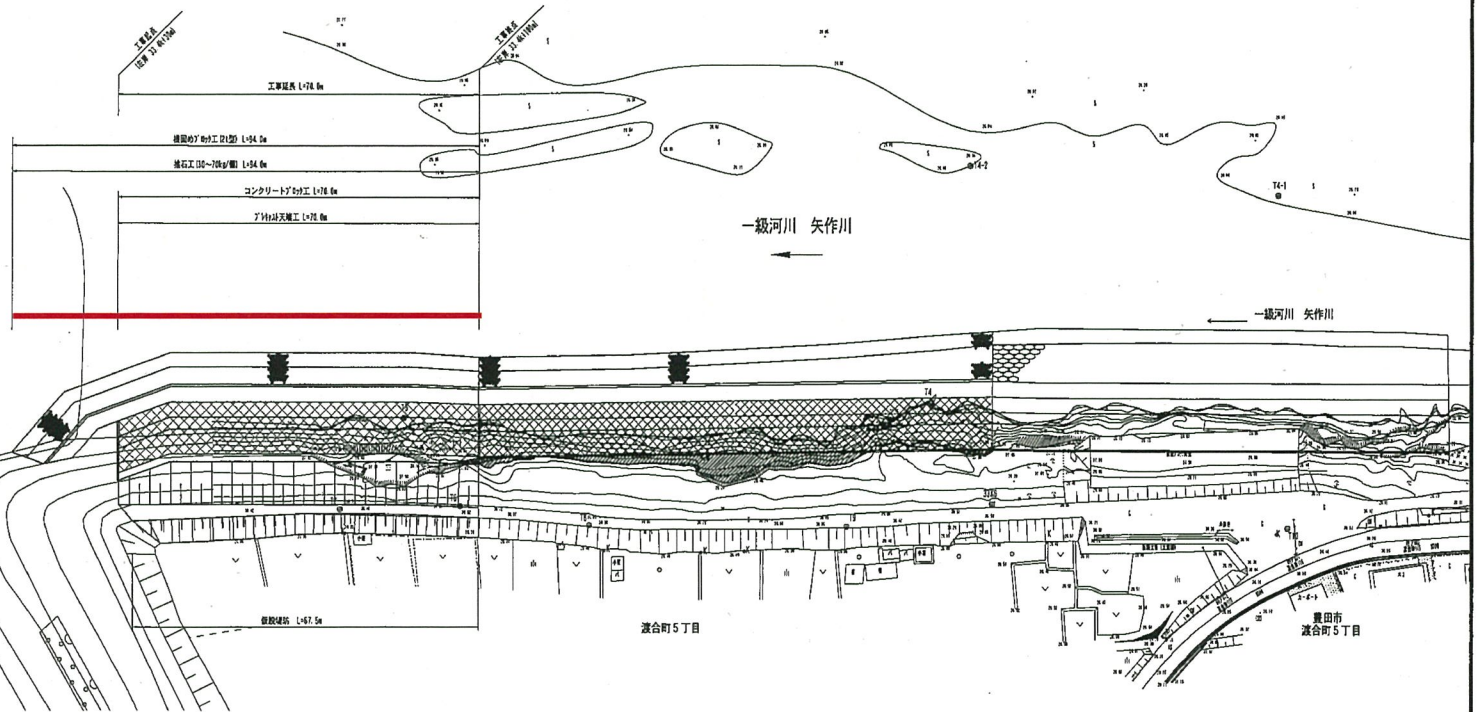


平面図

S=1:500



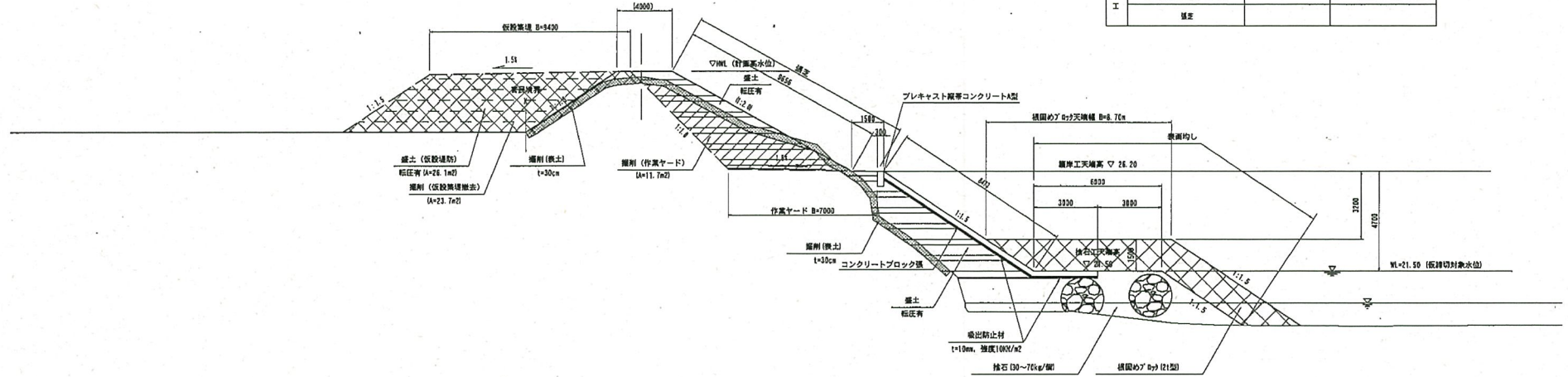
平成25年度矢作川渡合護岸補修工事



| | | | |
|------|--------------------|------|-----|
| 渡合地区 | | | |
| 工事名 | 平成25年度 矢作川渡合護岸補修工事 | | |
| 図名 | 平面図 | | |
| 作成年月 | | | |
| 縮尺 | 1:500 | 図面番号 | 1/1 |
| 会社名 | | | |
| 事務所名 | 国土交通省 鹿嶋河川事務所 | | |

標準断面図

5:1:100



| 種別 | 項目 | 区分 |
|-----|-----------------|---------|
| 仮設工 | 盛土 (編入土・土砂・圧延有) | 仮設堤防基礎 |
| | 覆削 (土砂) | 下層作業ヤード |
| | 覆削 (土砂) | 仮設堤防護土 |
| 築堤工 | 盛土 (編入土・土砂・圧延有) | 堤防基礎 |
| | 盛土 | |

1/50

河川土工

1.0m当り

| 種別 | 種別 | 単位 | 数量 |
|-----|-------------|----------------|------|
| 覆削工 | 覆削 (土砂) | m ² | - |
| | 覆削 (表土除去) | t | 7.1 |
| 盛土工 | 盛土 (圧延有) | m ² | 2.8 |
| | 1.0m<W<2.5m | m ² | 19.0 |
| | 2.5m<W<4.0m | m ² | 9.9 |
| 法測工 | 法測地形 | m ² | 18.2 |
| 養生工 | 養生 | m | 10.9 |

法覆護岸工

100m²当り

| 名称 | 規格 | 単位 | 数量 | 概要 |
|------------|-----------------------------|--------------------|----------|----------------------|
| コンクリートブロック | t=250mm | m ² (個) | 100(100) | 1個/1.0m ² |
| 埋設金具 | | 個 | 122 | |
| 吸出し防止材 | t=10mm, 100%/m ² | m ² | 100 | |
| 縦帯コンクリート | A型 縦300×H700 | m ³ | 1.8 | |
| 環間ブロック | 2t型 | 個 | 189 | |
| 砕石工 | 30~70g/個 | m ³ | 189 | |

仮設工

1.0m当り

| 名称 | 規格 | 単位 | 数量 | 概要 |
|-----|-------|----------------|------|----------|
| 盛土工 | 4.0≦W | m ³ | 26.1 | |
| 覆削工 | 土砂 | m ³ | 11.7 | 作業ヤード施工時 |
| 覆削工 | 土砂 | m ³ | 23.7 | 仮設堤防護土 |

適合地区

| | | | |
|-------|--------------------|----|------|
| 工事名 | 平成23年度 矢作川適合護岸補修工事 | | |
| 計画名 | 標準断面図 | | |
| 作成年月日 | | | |
| 縮尺 | 1/50 | 縮尺 | 1/50 |
| 会社名 | | | |
| 事業所名 | 国土交通省 豊橋河川事務所 | | |

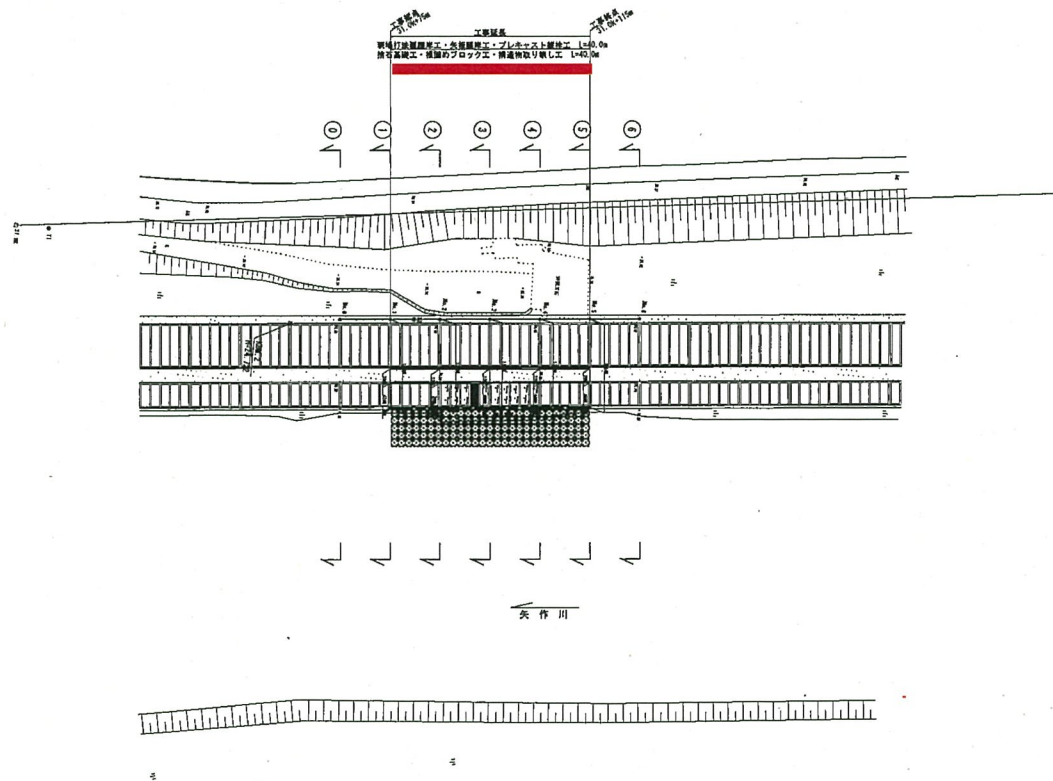
計画平面図

平成25年度矢作川幸町護岸補修工事

S=1:500

下流側

上流側



| | | | |
|-------|-----------------------|------|--------|
| 工事名 | 平成25年度矢作川幸町護岸補修工事 | | |
| 図面名 | 計画平面図 | | |
| 作成年月日 | | | |
| 縮尺 | 1:500 | 図面番号 | 1 / 14 |
| 会社名 | | | |
| 事業所名 | 国土交通省 中部地方整備局 豊橋河川事務所 | | |

