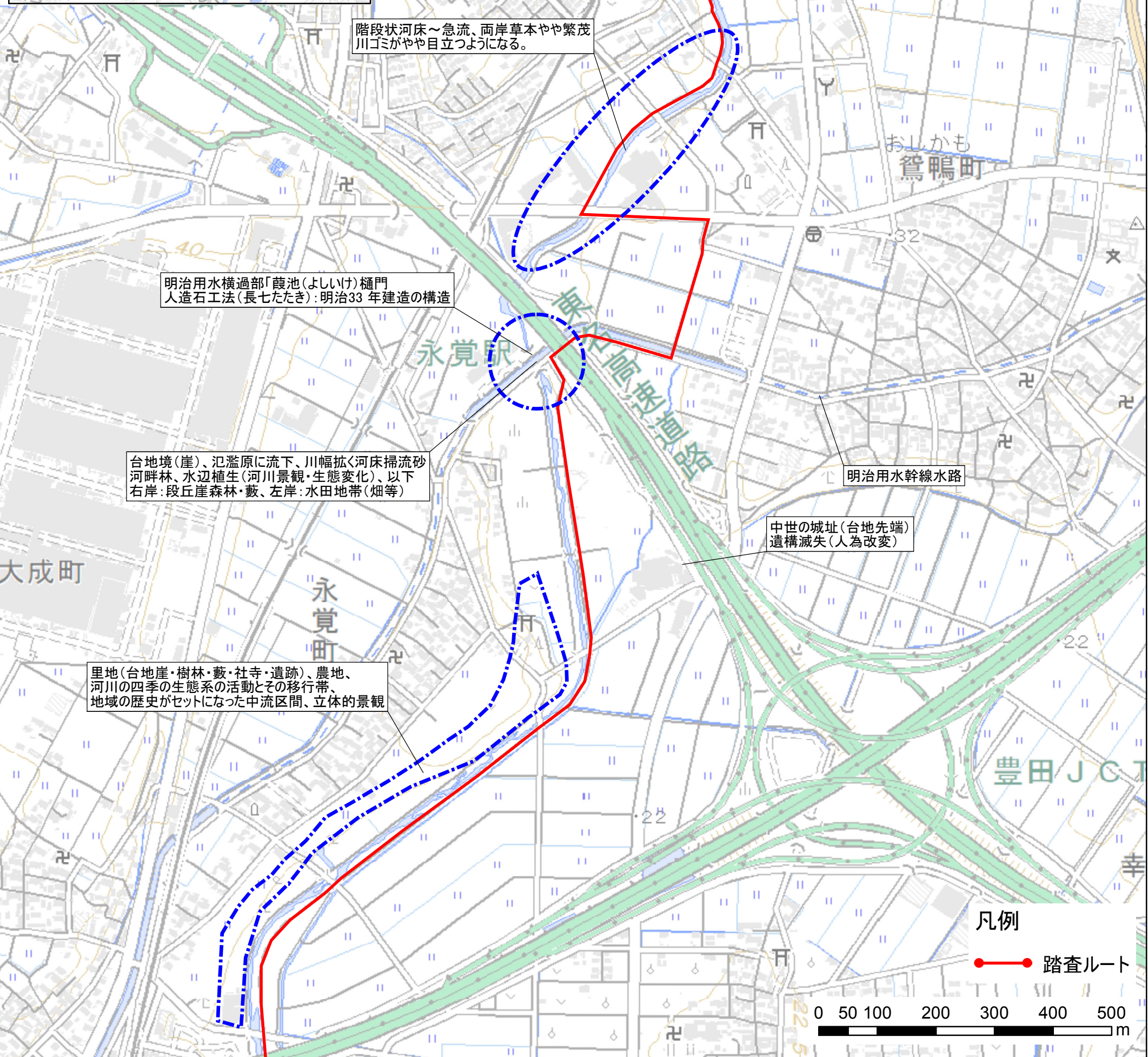
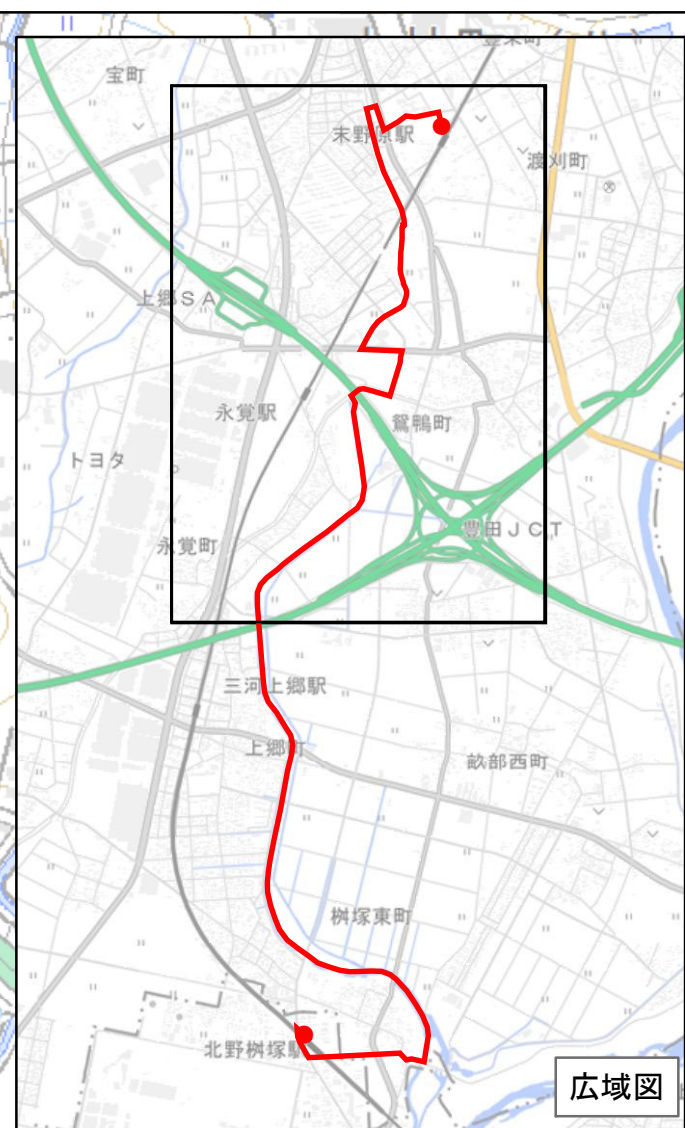




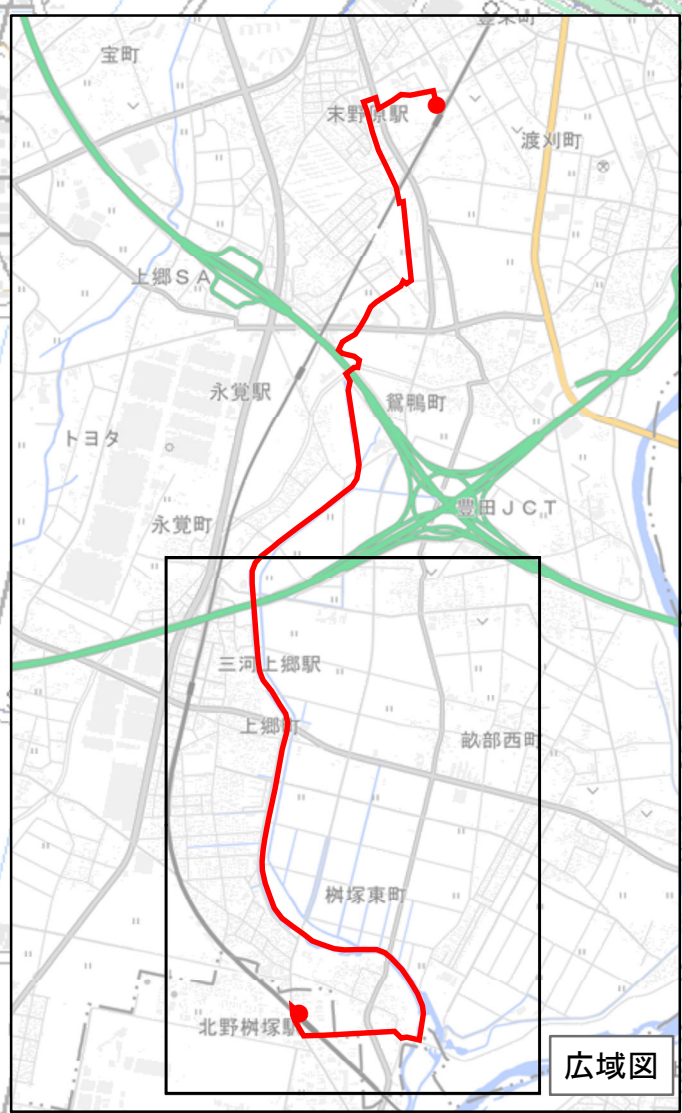
資料1





資料1

以下、市民活動+小学校の活動が加わった
区間、川岸釣り、堤防：遊歩・散策ルート



学校、社寺(林)、歴史(古墳)
河畔植生(草本類・マコモ)
河川・水辺の動物(多様性)
(夏鳥・冬鳥・渡り鳥)

以下、水辺公園的要素、水辺の鳥(自然共生の景観)

堤防(遊歩道)、市民農園、田園の景観
(段丘面(住宅地)、家下川、氾濫原:水災害の記憶)
(生物と人の共有・利用空間)
河川と周辺の多面的機能(家下川下流の河川環境の個性)

河川・岸にゴミ、投棄ゴミ、川や池、道端に外来種
(動物・植物)が多いエリア
車で来た人がポイ捨てしやすい水辺・空間

緑地・水辺・文化市民活動

藪・竹繁茂
河床堆砂
ゴミ景観

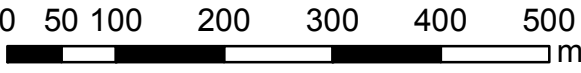
歴史のまち
伝統(みそ、しょうゆ)のまち
旧家(農家)と新興住宅(入居者)
人口増加したまち
歩いてゴミポイ捨てのまち
新旧価値観多様な生活のまち
工業(工場)交通網と市境のまち

金魚池

河畔樹林・灌木・藪

凡例

踏査ルート



豊田市

榑塚東町

北野榑塚駅

柳川瀬公園

榑塚西町

上郷町(五)

上郷町(二)

三河上郷駅

文上

四

上郷町

上郷町

上郷町

上郷町

上郷町

上郷町

上郷町

上郷町

上郷町

上郷町

上郷町

22

19

21

20

19.4

19.4

19.4

19.4

19.4

19.4

19.4

19.4