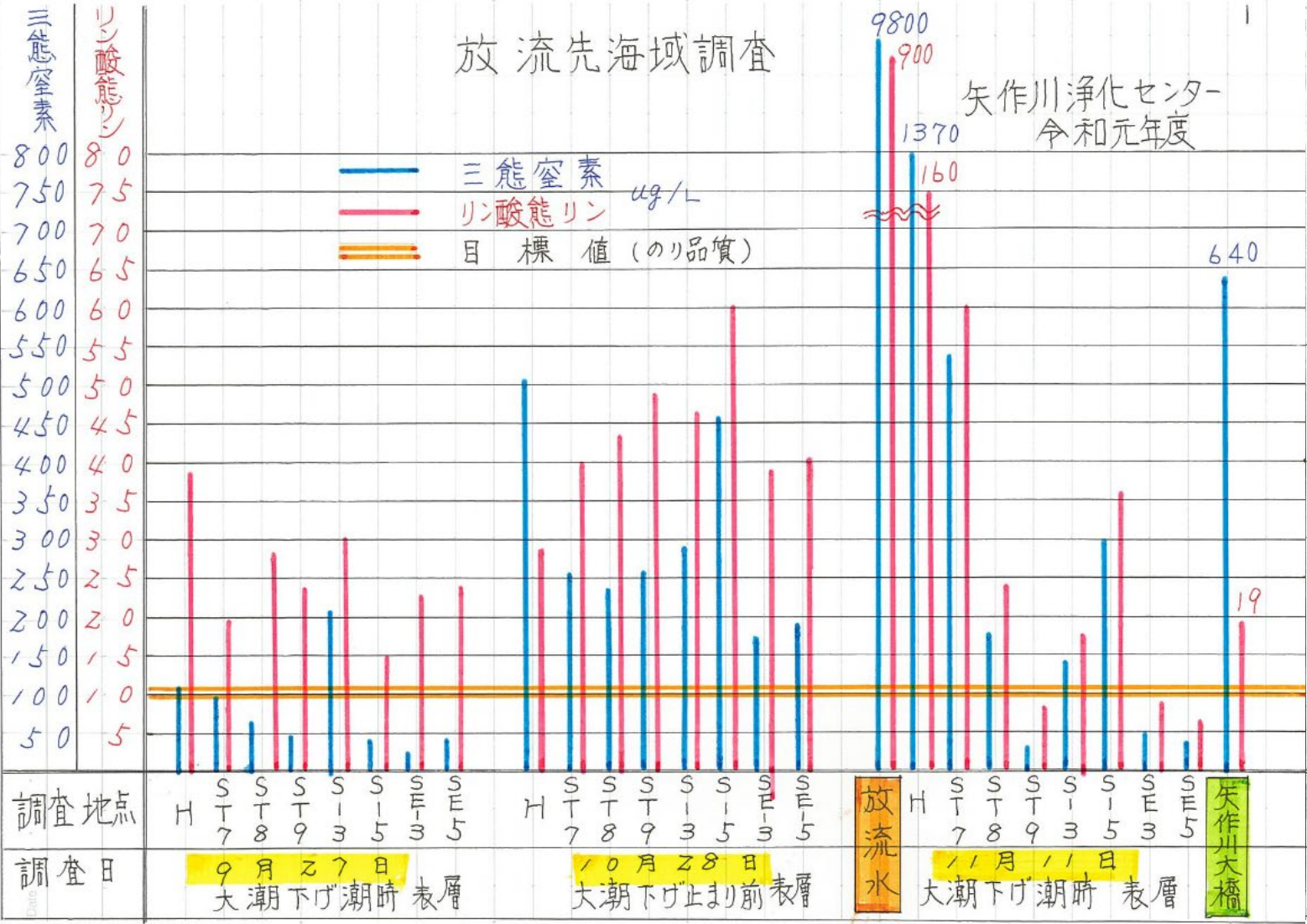


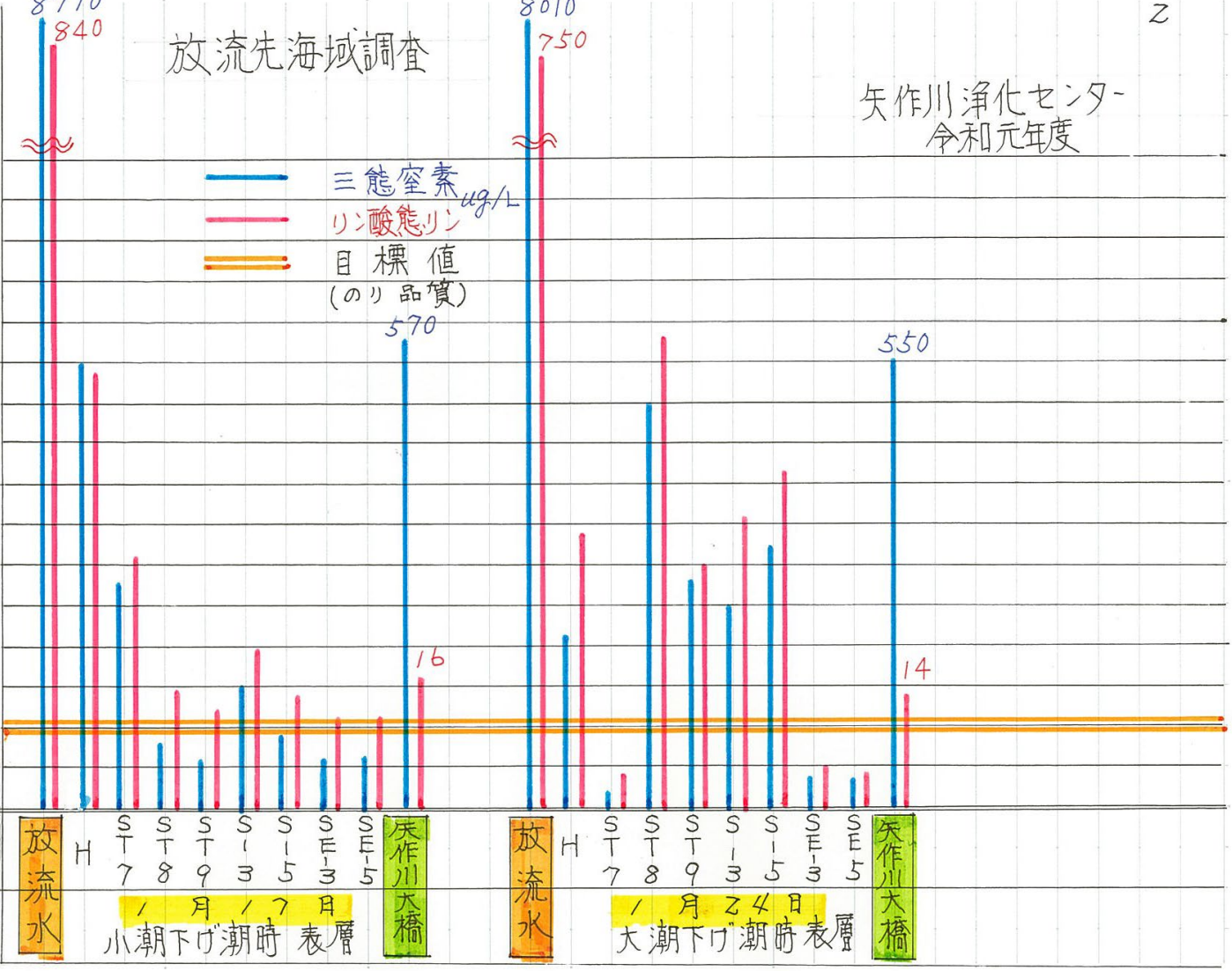
放流先海域調査

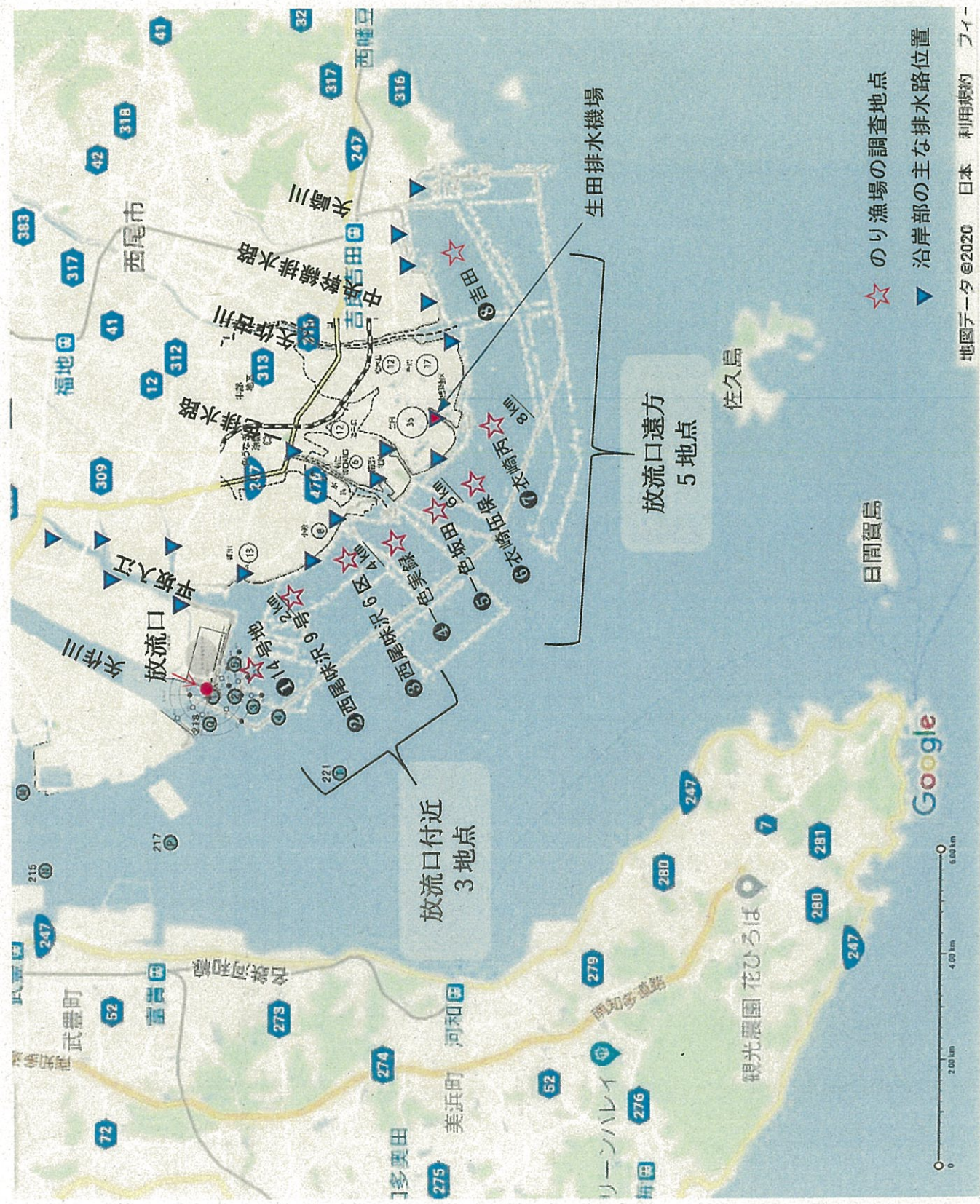
矢作川浄化センター
令和元年度



放流先海域調査

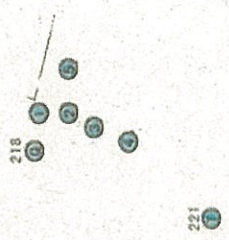
矢作川浄化センター
令和元年度



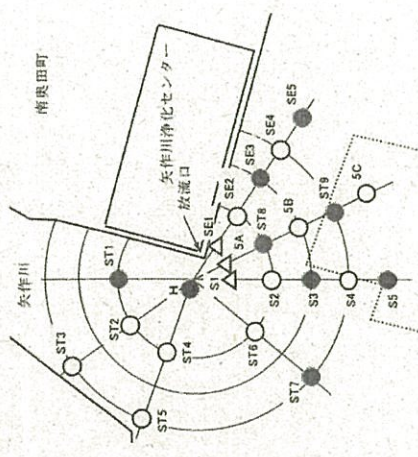


地図データ ©2020 日本 利用規約

【環境調査】

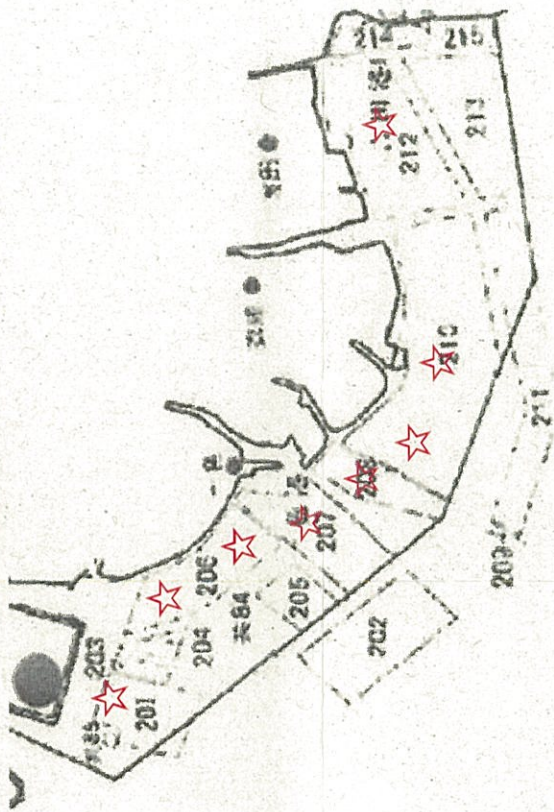
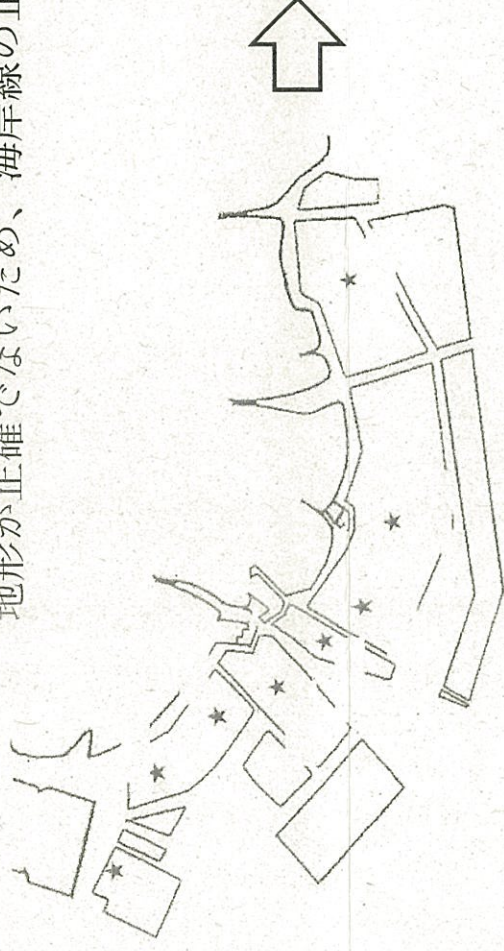


【拡散状況調査】



【西三のり研究会調査】

地形が正確でないため、海岸線の正しい「のり漁場地図」上に移し替えた。

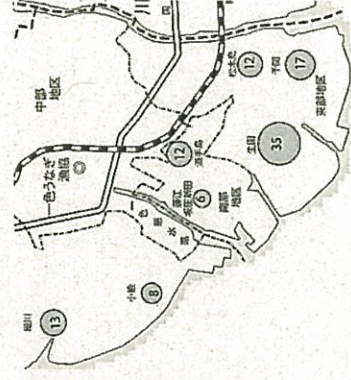


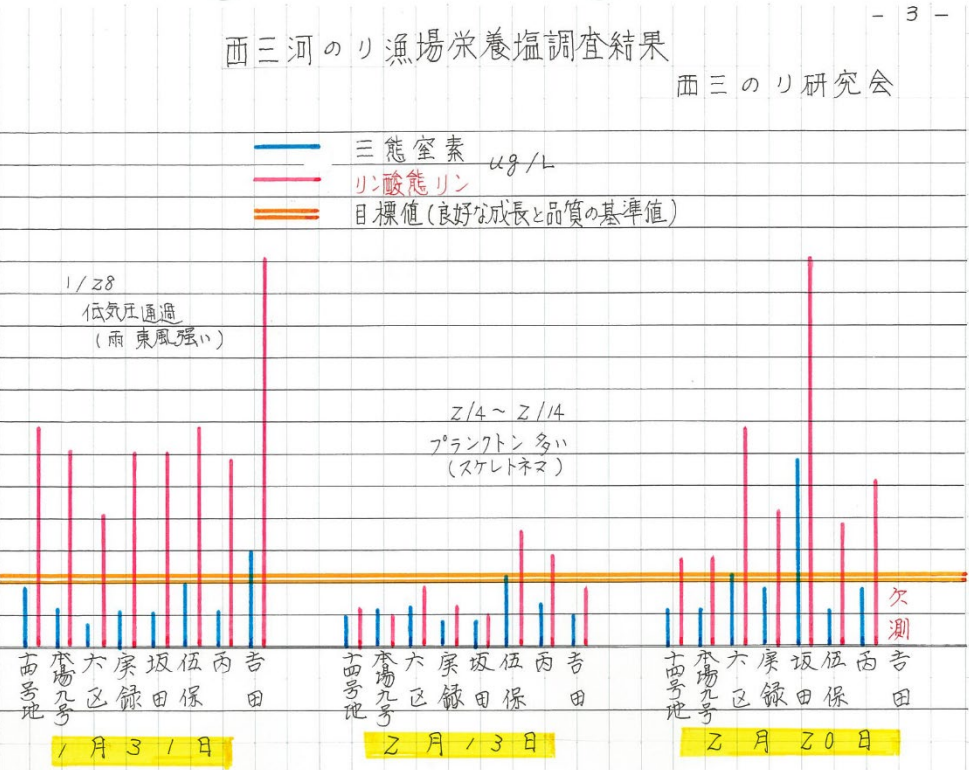
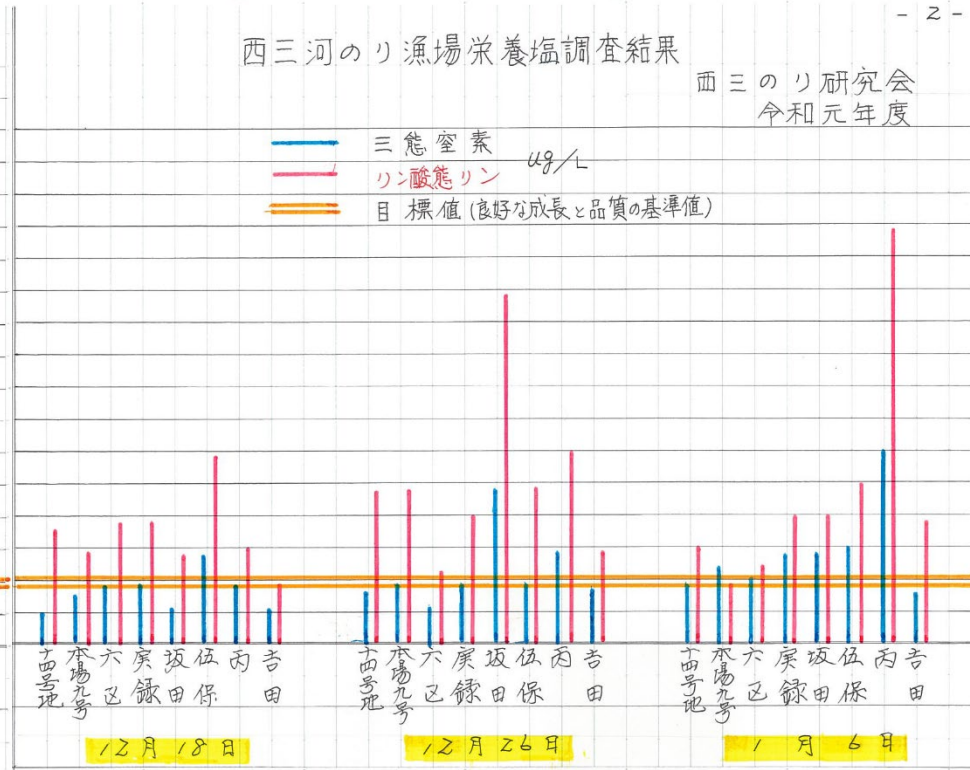
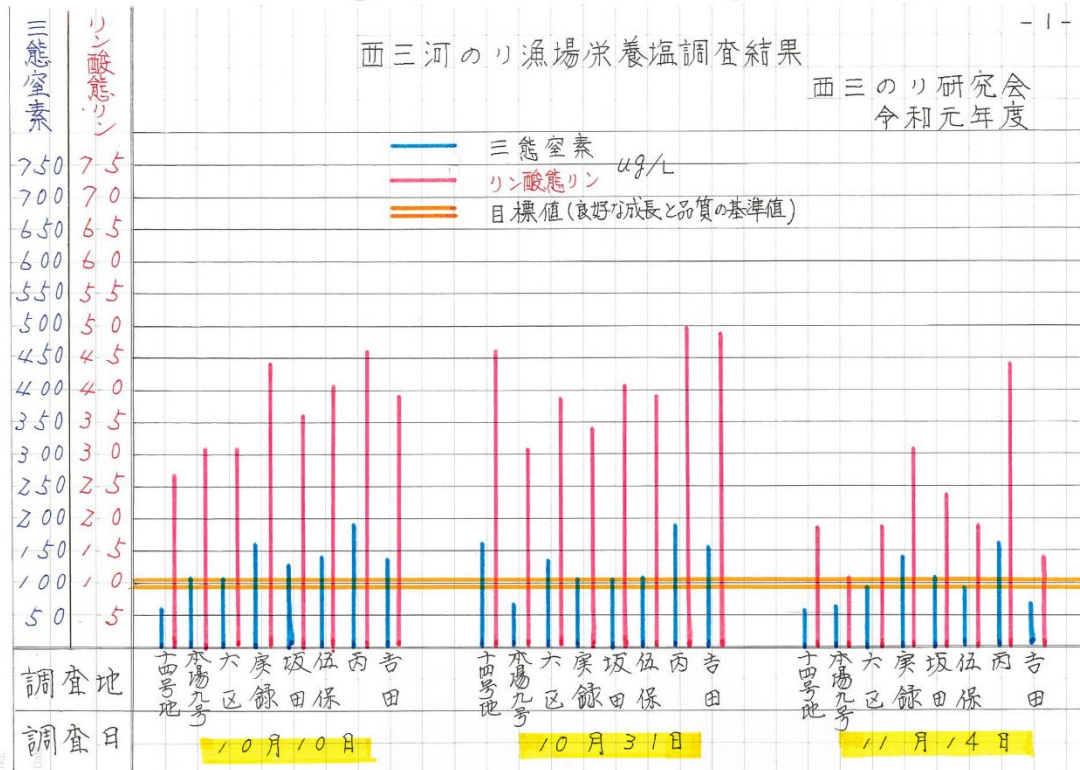
【養鰻の経営体数】

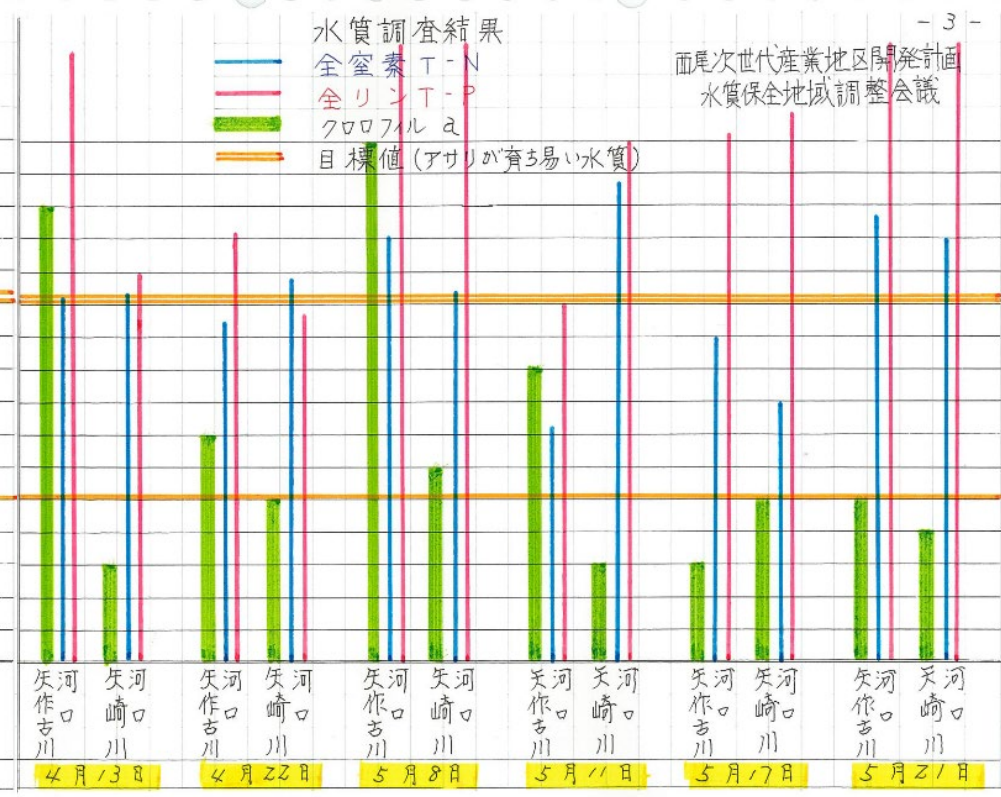
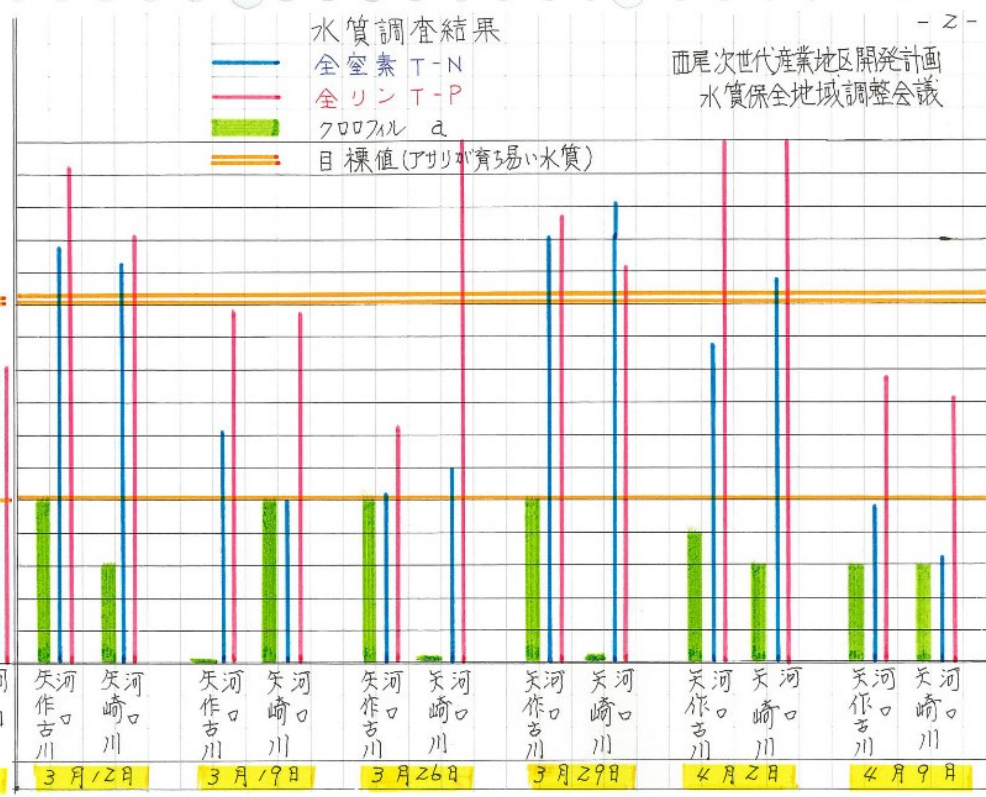
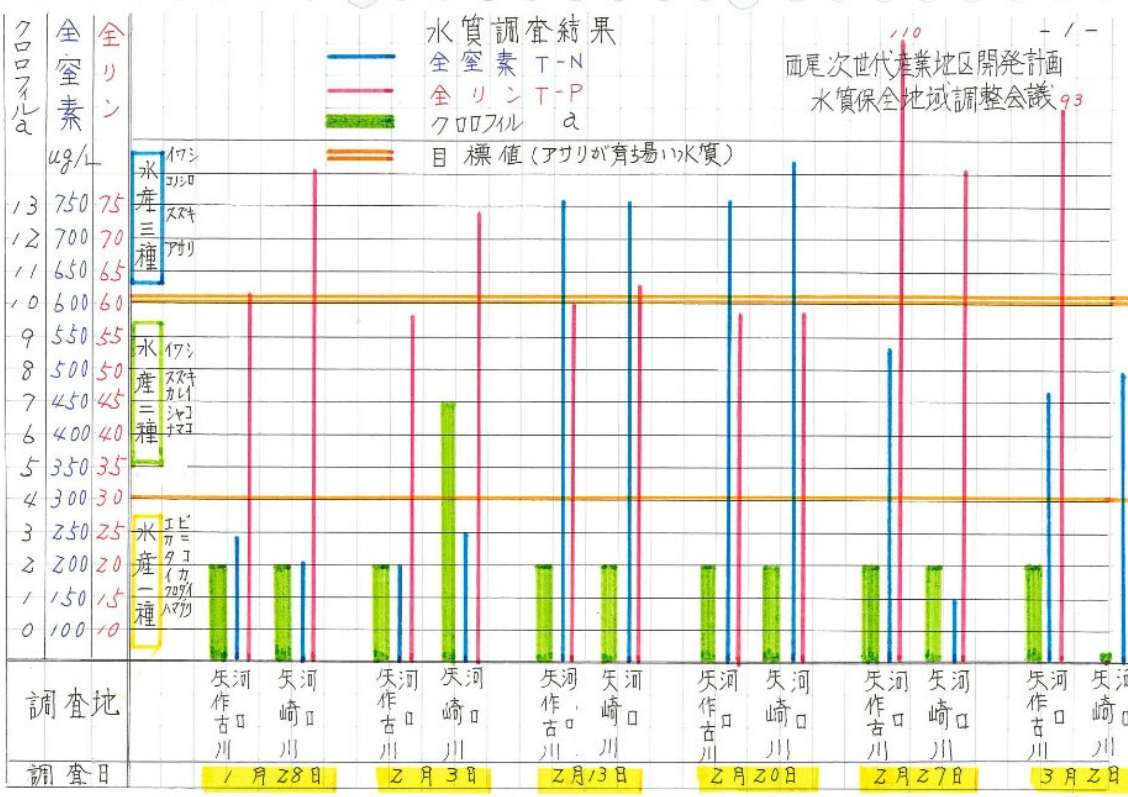
円の大きさは経営体数に応じて変えている

出典：「愛知県西尾市一色町における養鰻生産者の関係性とその変化」

(関西学院大学文学研究科・院生：前田竜孝氏 (2016))







クロロフィル a の観測結果 (R2.2.28~R2.5.25) : 上層 (海面下0.3m)

