

平成29年 7月24日
中部地方整備局
豊橋河川事務所
矢作ダム管理所

矢作川渇水対策支部設置

矢作川では、5月以降降水量が少なく、矢作ダムの貯水量が低下しており、利水者による節水対策等の関係者調整が必要となったこと、また7月18日以降正常流量（良好な河川環境を維持するために必要な流量）を下回った状況が続いていることから、豊橋河川事務所及び矢作ダム管理所では、平成29年7月24日に渇水対策支部を設置しました。今後、注意深く河川の状況監視を実施していきます。

1. 渇水対策支部の設置

- ・設置日時 : 平成29年7月24日(月) 14時

2. 現在の矢作川の状況(平成29年7月24日(月)9時現在)

- ・岩津地点(岡崎市西蔵前町)の流量: 3.79m³/s
(良好な河川環境を維持するために必要な流量: 7.0m³/s)
- ・水源状況(矢作ダム)(平成29年7月24日(月)9時現在)
貯水量 24,261千m³ 貯水率 48.5%

3. 配布先

- ・豊田市政記者クラブ、豊田市政記者東クラブ、岡崎市政記者会、岡崎新聞記者会

国土交通省中部地方整備局

豊橋河川事務所

副所長 末松 義康 TEL: 0532-48-8112

占用調整課長 石原 浩二 FAX: 0532-48-8110

矢作ダム管理所(矢作ダムに関すること)

管理係長 吉田 武司 TEL: 0565-68-2321

FAX: 0565-68-2328

矢作川の渇水概要(7月24日時点)

渇水状況

- ・5月及び6月の降雨は平年の約54%、7月も現時点で平年の約46%と極端な少雨
- ・7月18日から正常流量を下回る状況が継続
- ・河川流量の減少により、ダムからの補給量が増大し貯水量が減少
- ・矢作川水利調整協議会を開催し、7月25日からの取水制限（上水：10%、農水：20%、工水：30%）実施を決定

貯水池等の状況



矢作ダム 7月24日 貯水率 48.5% 放流量 8.6m³/s

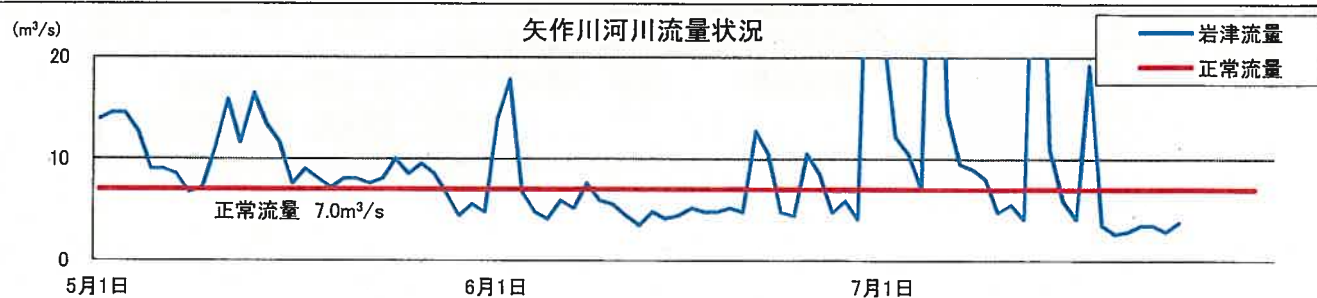
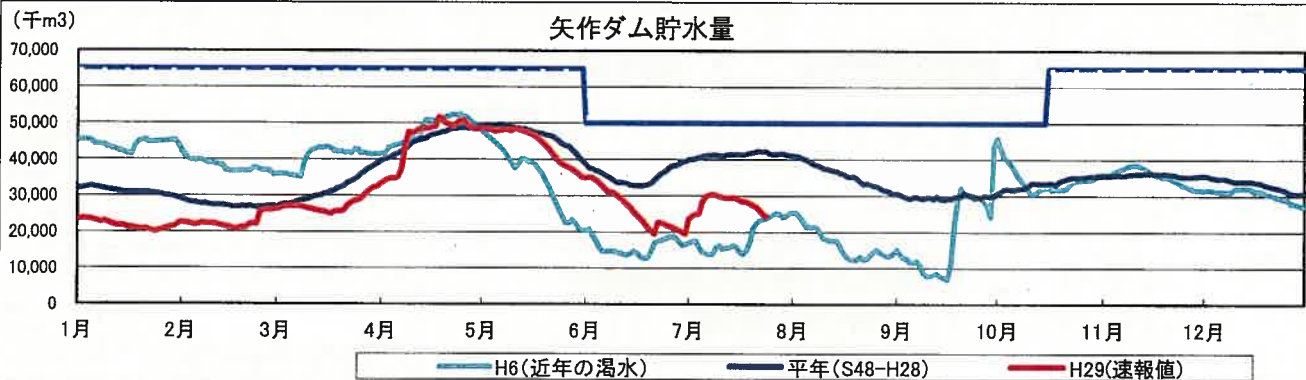
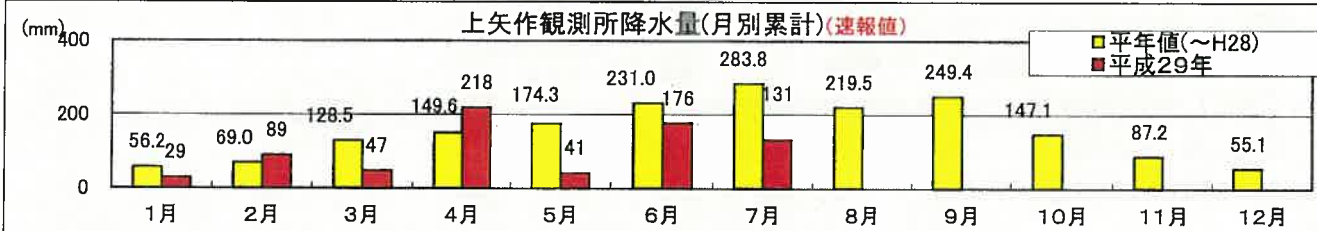


6/26 葵大橋上流(31.8kp) 7/24 葵大橋上流(31.8kp)
 岩津地点(29.2kp)流量 8.54m³/s
 岩津地点(29.2kp)流量 3.79m³/s


矢作川から取水した水の供給先



降雨・貯水状況等



基準地点流量(岩津地点)



平成29年 7月24日
矢作川水利調整協議会

矢作川において節水対策を実施

矢作川では、本年5月以降降水量が少なく、矢作ダム貯留量が低下しており、各利水者は自主的な節水に努めてきたところですが、矢作川水利調整協議会では、今後の水需要を勘案し、平成29年7月25日から第1回節水対策を実施することとしましたのでお知らせします。

※矢作川水利調整協議会構成機関 … 国土交通省中部地方整備局、農林水産省東海農政局、経済産業省中部経済産業局、愛知県庁、岡崎市役所、明治用水土地改良区、豊田土地改良区、矢作北部土地改良区連合、矢作川沿岸土地改良区連合、中部電力（株）

1. 第1回節水対策

- 平成29年7月25日（火）午前9時より
第1回節水対策（水道用水10%、農業用水20%、工業用水30%）を実施する。

2. 現在の水源状況（矢作ダム）（平成29年7月24日（月）午前9時現在）

貯水量 24,261千m³ 貯水率 48.5%（平年比 58.3%）

3. 配布先

- 豊田市政記者クラブ、豊田市政記者東クラブ、岡崎市政記者会、岡崎新聞記者会

中部地方整備局 豊橋河川事務所

副所長 末松 義康 TEL：0532-48-8112

占用調整課長 石原 浩二 FAX：0532-48-8100