




矢作川流域圏懇談会(第21回海部会WG)  
現地調査資料

平成26年9月5日

### 鳥類 写真票

地方整備局等	事務所等	水系名	河川名	調査年度
中部地方整備局	豊橋河川事務所	矢作川	矢作川	2011




写真番号	413		
写真区分記号	s		
写真表題	コサギ		
説明			
撮影年月日			
箇所番号			
距離(km)			
ファイル名			
写真番号	414		
写真区分記号	s		
写真表題	スズガモ		
説明			
撮影年月日			
箇所番号			
距離(km)			
ファイル名			
写真番号	415		
写真区分記号	s		
写真表題	キアシシギ		
説明			
撮影年月日			
箇所番号			
距離(km)			
ファイル名			

写真区分記号

p: 調査地区等、c: 調査実施状況、s: 生物種、o: その他

### 鳥類 写真票

地方整備局等	事務所等	水系名	河川名	調査年度
中部地方整備局	豊橋河川事務所	矢作川	矢作川	2011




写真番号	416		
写真区分記号	s		
写真表題	チュウシャクシギ		
説明			
撮影年月日			
箇所番号			
距離(km)			
ファイル名			
写真番号	417		
写真区分記号	s		
写真表題	ダイシャクシギ		
説明			
撮影年月日			
箇所番号			
距離(km)			
ファイル名			
写真番号	418		
写真区分記号	s		
写真表題	シロチドリ		
説明			
撮影年月日			
箇所番号			
距離(km)			
ファイル名			

写真区分記号

p: 調査地区等、c: 調査実施状況、s: 生物種、o: その他

### 鳥類 写真票

地方整備局等	事務所等	水系名	河川名	調査年度
中部地方整備局	豊橋河川事務所	矢作川	矢作川	2011




写真番号	436		
写真区分記号	s		
写真表題	アオサギ		
説明			
撮影年月日			
箇所番号			
距離(km)			
ファイル名			
写真番号	437		
写真区分記号	s		
写真表題	マガモ・スズガモ		
説明			
撮影年月日			
箇所番号			
距離(km)			
ファイル名			
写真番号	440		
写真区分記号	s		
写真表題	カワウ		
説明	移動中の確認		
撮影年月日			
箇所番号			
距離(km)			
ファイル名			

写真区分記号

p: 調査地区等、c: 調査実施状況、s: 生物種、o: その他

### 鳥類 写真票

地方整備局等	事務所等	水系名	河川名	調査年度
中部地方整備局	豊橋河川事務所	矢作川	矢作川	2011




写真番号	523		
写真区分記号	s		
写真表題	イソシギ		
説明			
撮影年月日			
箇所番号			
距離(km)			
ファイル名			
写真番号	485		
写真区分記号	s		
写真表題	アオアシシギ		
説明			
撮影年月日			
箇所番号			
距離(km)			
ファイル名			
写真番号	443		
写真区分記号	s		
写真表題	ウミネコ		
説明			
撮影年月日			
箇所番号			
距離(km)			
ファイル名			

写真区分記号

p: 調査地区等、c: 調査実施状況、s: 生物種、o: その他

### 鳥類 写真票

地方整備局等	事務所等	水系名	河川名	調査年度
中部地方整備局	豊橋河川事務所	矢作川	矢作川	2011

写真番号	472		
写真区分記号	s		
写真表題	ダイサギ		
説明			
撮影年月日			
箇所番号			
距離(km)			
ファイル名			
写真番号	475		
写真区分記号	s		
写真表題	ソリハシシギ		
説明			
撮影年月日			
箇所番号			
距離(km)			
ファイル名			
写真番号	477		
写真区分記号	s		
写真表題	メダイチドリ		
説明			
撮影年月日			
箇所番号			
距離(km)			
ファイル名			