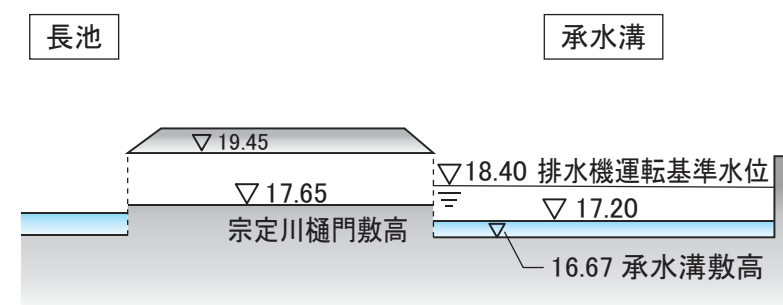
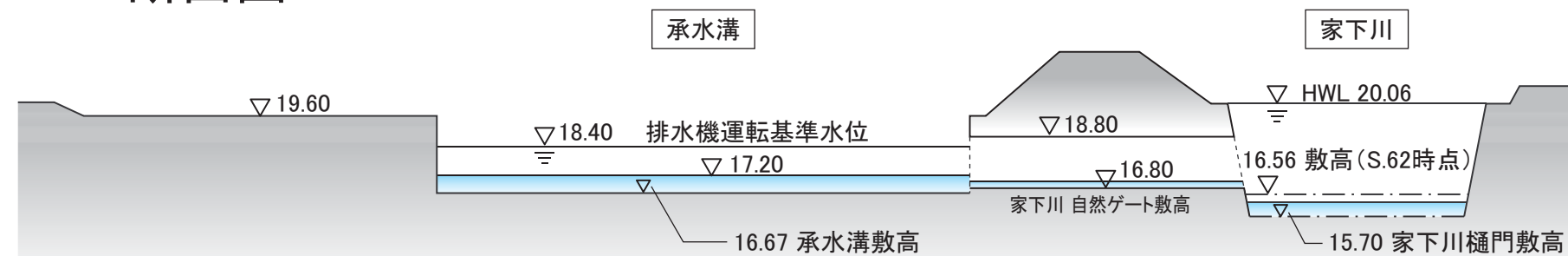


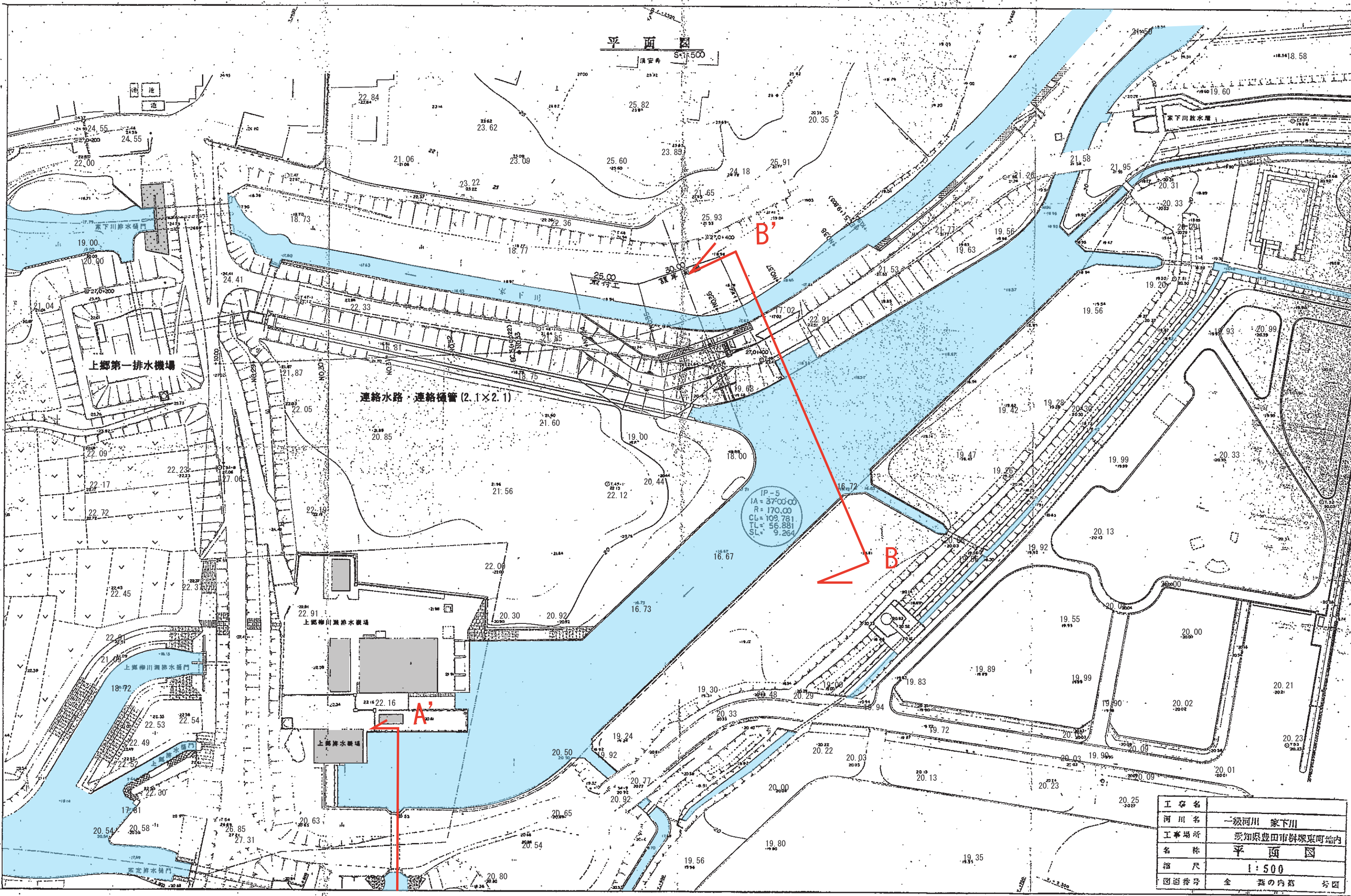
A-A' 断面図



B-B' 断面図



平面図
S-1:500



工事名	一級河川 家下川
工事場所	愛知県豊田市御家東町地内
名称	平面図
縮尺	1:500
図面番号	全 築の内装 号四