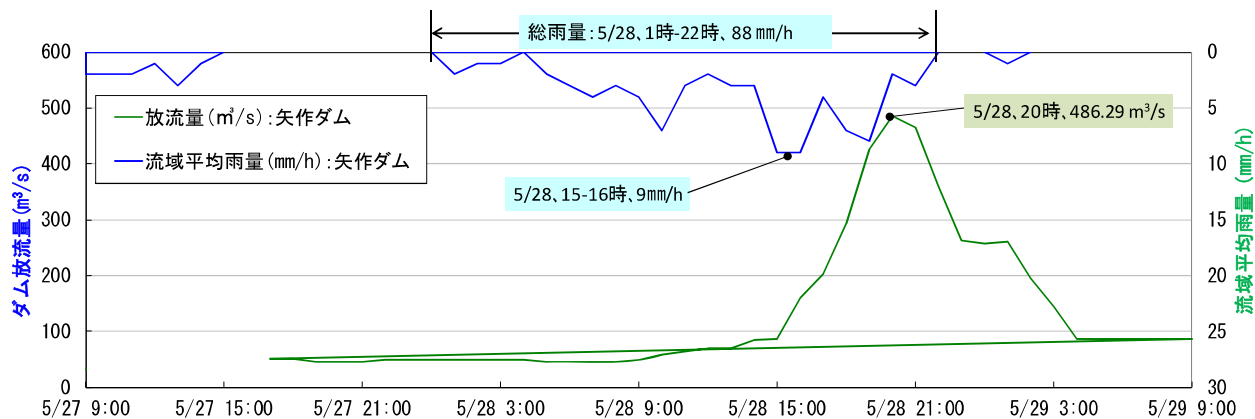


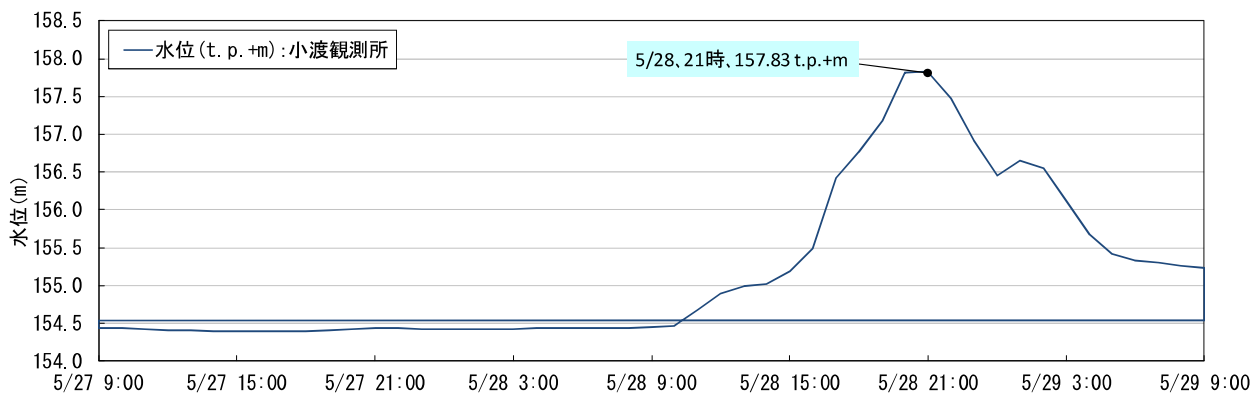
【2024年5月27日～29日までの降雨・出水状況の整理】

●矢作ダム流域平均雨量、矢作ダム放流量

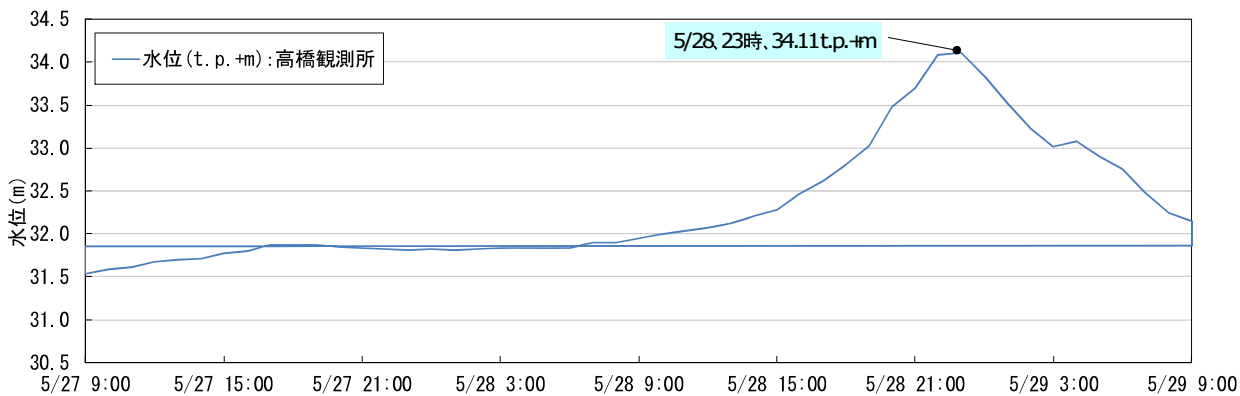


●水位

・小渡(小渡水位)











・越戸(高橋水位)











※速報値であり、値が変わる場合があります

【越戸】

 <p>2024/05/28 11:17:56 022°C</p>	 <p>2024/05/28 19:17:58 022°C</p>
5/28 11:18	5/28 19:18 全体の1/2程度が流出、天端までほぼ冠水
 <p>2024/05/28 17:47:56 021°C</p>	 <p>2024/05/29 04:17:57 013°C</p>
5/28 17:48 上流低水路側から流出が始まる	5/29 04:18
 <p>2024/05/28 18:17:58 022°C</p>	 <p>2024/05/29 04:47:57 013°C</p>
5/28 18:18	5/29 04:48
 <p>2024/05/28 18:47:58 022°C</p>	 <p>2024/05/29 09:47:57 020°C</p>
5/28 18:48 全体の1/4程度が流出	5/29 09:48 置土の大部分が流出している

【小渡】

 <p>2024/05/28 11:45:41 02°C</p>	 <p>2024/05/28 17:15:40 020°C</p>
5/28 11:45	5/28 17:15
 <p>2024/05/28 15:15:40 02°C</p>	 <p>2024/05/29 04:45:40 014°C</p>
5/28 15:15	5/29 04:45
 <p>2024/05/28 16:15:40 02°C</p>	 <p>2024/05/29 09:45:40 015°C</p>
5/28 16:15	5/29 09:45 置土の大部分が流出している
 <p>2024/05/28 16:45:40 02°C</p>	 <p>2024/05/29 10:45:40 018°C</p>
5/28 16:45 置土全体が冠水	5/29 10:45 置土の大部分が流出している