

# 家下川本川移動阻害 合流部矢板処理箇所 【家下川モデル】

12月6日撮影(岩津水位 0.00m)




家下川は左写真の上流側で下記の様に本川に合流



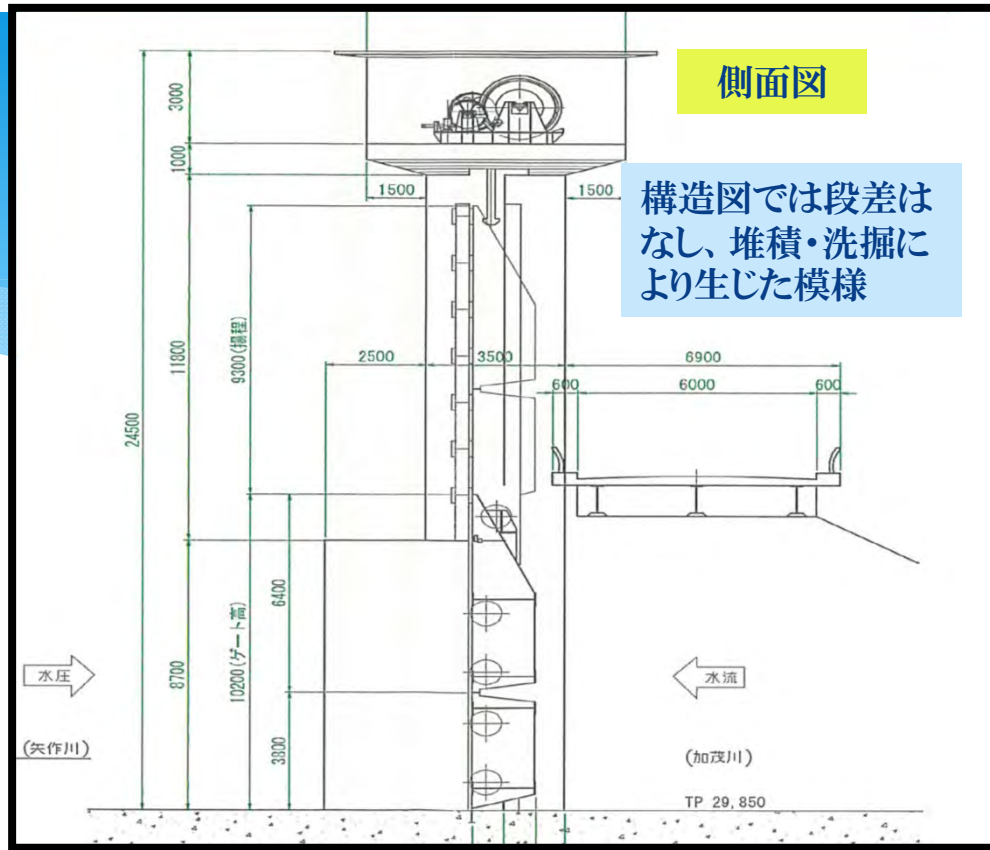
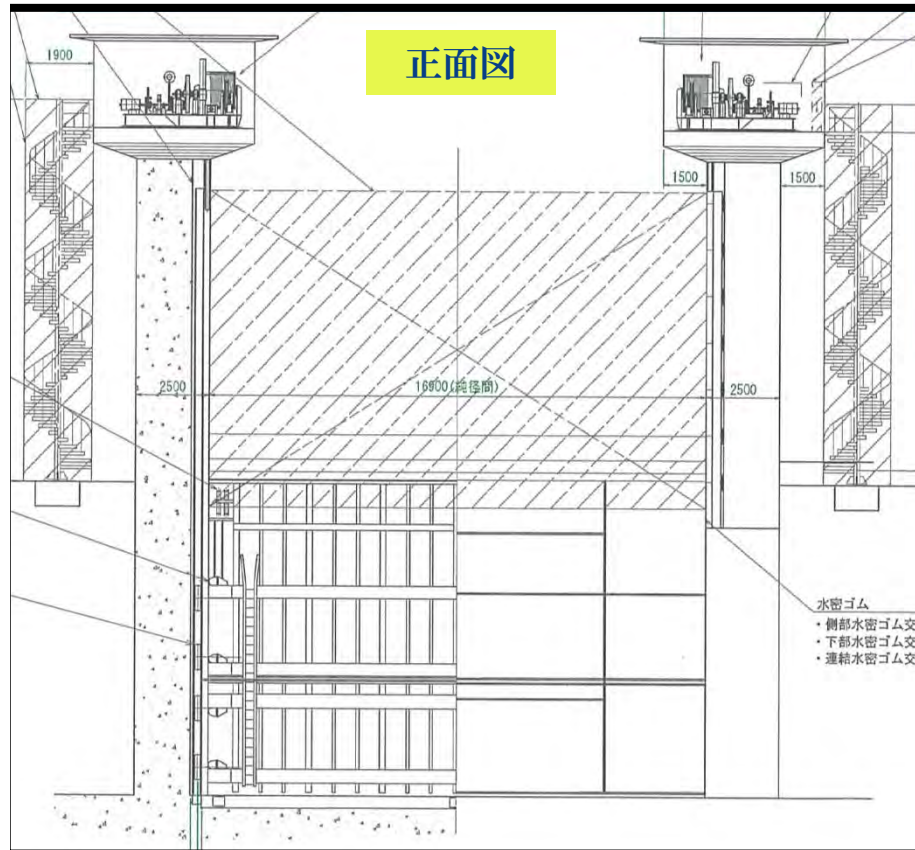
# 家下川本川移動阻害 合流部矢板処理箇所 【家下川モデル】

12月6日撮影(岩津水位 0.00m)



カット部分との落差は約20cm程度(水深は1m程度)

# 合流点段差 加茂川水門付近段差の状況 【本川モデル】



# 合流点段差 加茂川台風18号以降の河川状況 【本川モデル】



# 整備後の白浜工区の経緯について【本川モデル】

下流部の完成当時の状況



1年目夏の状況



台風18号後(9月)の状況



2年目夏の状況



# 整備後の白浜工区の経緯について【本川モデル】

水際には柳が帯状に繁茂



合流点付近は台風前と形状は変わらず




小魚はせせらぎの中で生育



せせらぎ下流部の堆積状況



# 整備後の白浜工区の経緯について【本川モデル】

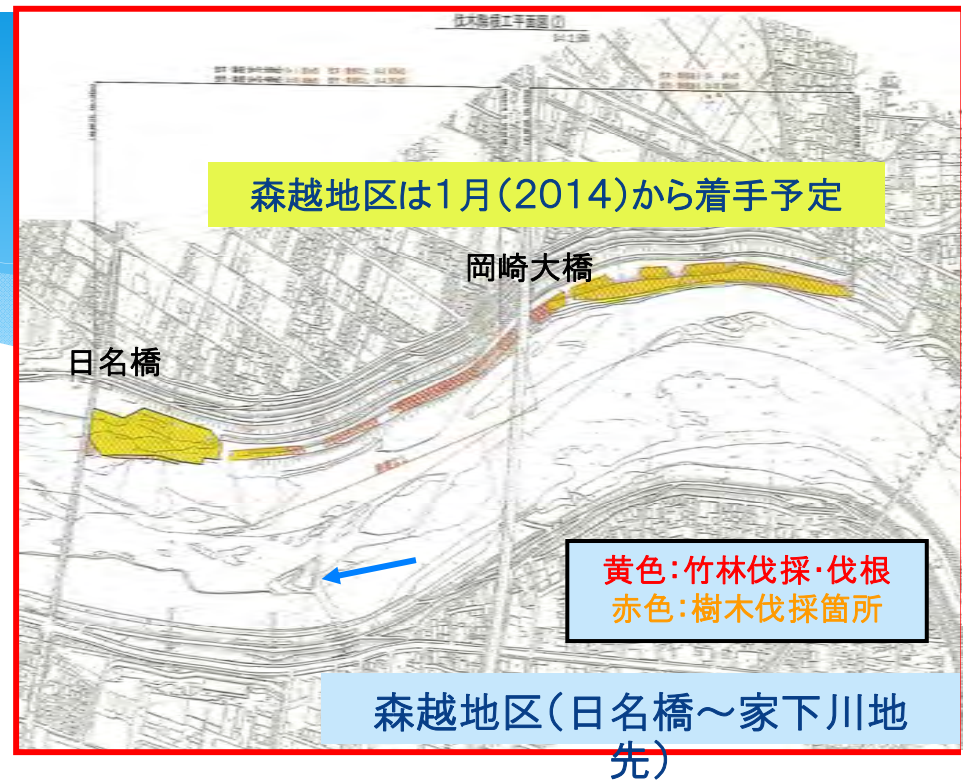
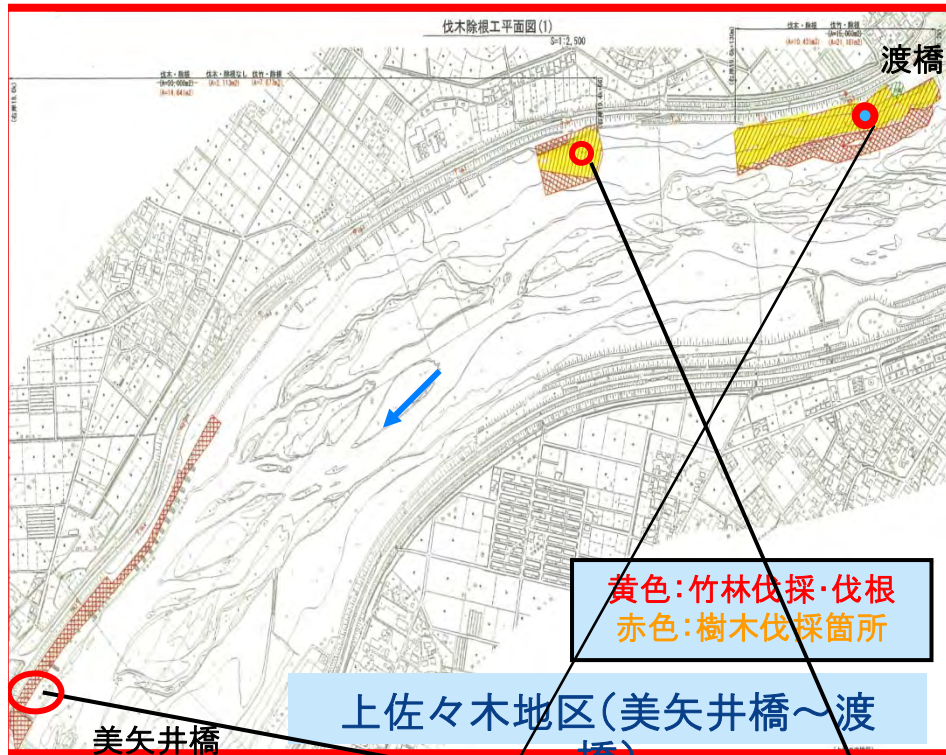


# 整備後の白浜工区の経緯について【本川モデル】





# 矢作川樹木処理工事 現地確認による処理箇所 【第12回WG指摘対応】



19.8k付近の施工状況(下流より撮影)

19.4k付近の施工状況(下流より撮影)

水制工箇所施工状況(下流より撮影)



# 安永川排水樋門のコンクリート護岸覆土状況【第12回WG指摘対応】

上流側の覆土箇所状況(上流から撮影)



上流側の覆土箇所状況(下流から撮影)



下流側の覆土未実施箇所状況(上流から撮影)



下流側の覆土未実施箇所状況(上流から撮影)



# 矢作川渡合護岸補修工事 捨石・工事延長の縮小 【第12回WG指摘対応】

H24工事箇所(下流対岸より撮影)

新規施工箇所の捨石  
工断面の縮小 延長  
の見直しを実施した



H24工事箇所(上流対岸より撮影)



瀬替え箇所(上流部の状況)



瀬替え箇所(中間部の状況)

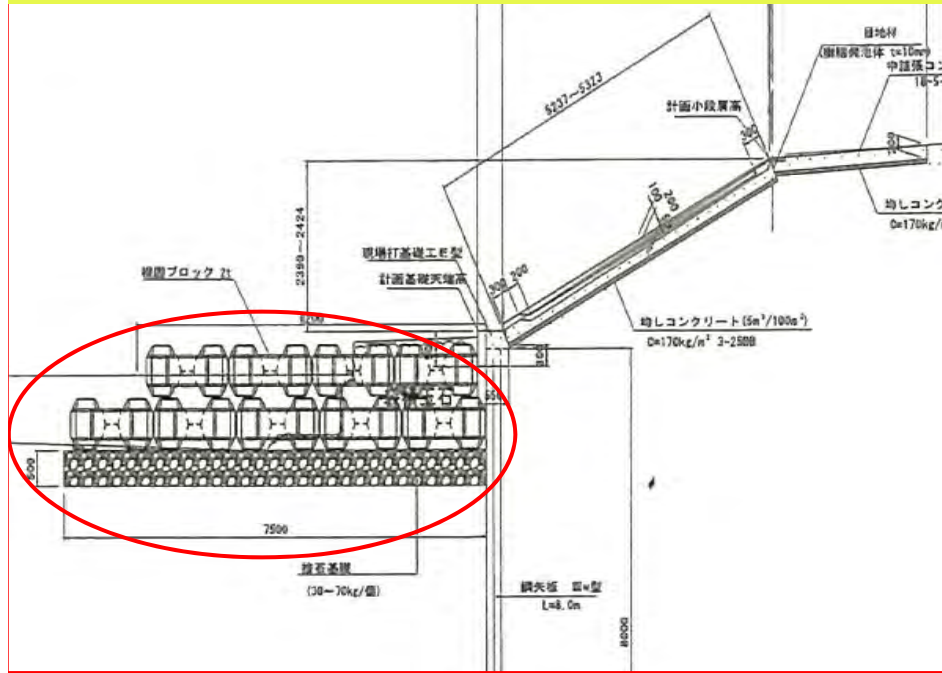


瀬替え箇所(下流部の状況)

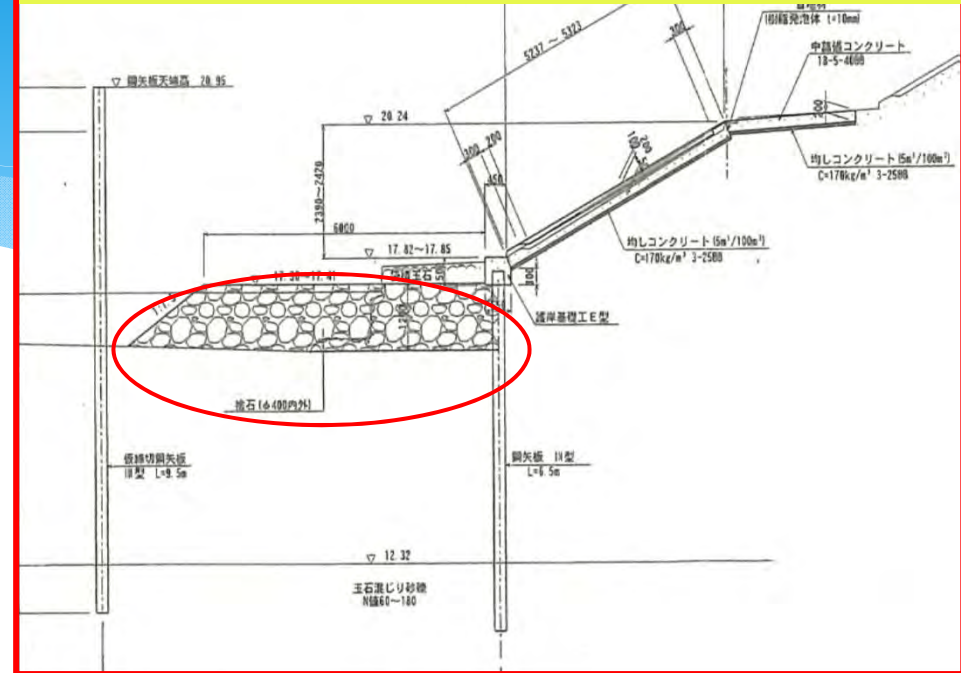


# 矢作川幸町護岸補修工事 ブロック工→捨石工 【第12回WG指摘対応】

ブロックによる根固工の施工断面（当初）



捨て石工による根固工の施工断面（変更）



施工箇所を下流から撮影

工事進捗状況



仮設締切矢板の施工状況

工事進捗状況

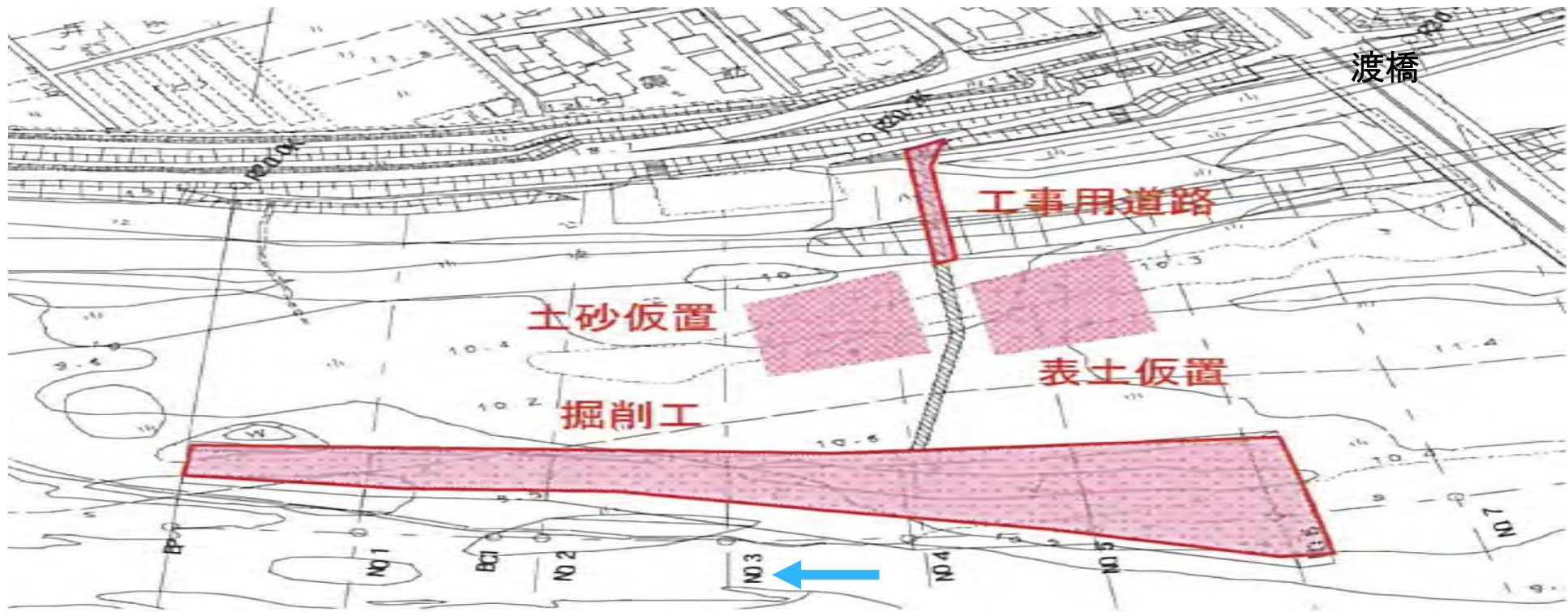


濁水防止対策(ノッチタンク)

工事進捗状況



# 矢作川中流部河道掘削工事 【工事進捗状況】



渡橋より撮影(河道掘削箇所 全景)



渡橋より撮影(河道掘削箇所 近景)



渡橋より撮影(掘削状況及び小堤)

