

平成31年 4月24日  
中部地方整備局  
豊橋河川事務所

## 豊川用水において節水対策が強化されました

～豊川の流況が悪化しているため、河川の状況監視を強化していきます～

豊川水系では、12月下旬以降降水量が少なく、1月4日から正常流量（良好な河川環境を維持するために必要な流量）を下回る状況となっており、豊橋河川事務所では、平成31年1月24日に渇水対策支部を設置し河川の状況監視（河川パトロール、水質調査等）を実施してきました。

また、愛知県東三河地域及び静岡県湖西市へ水を送っている豊川用水では、厳しい水源状況から平成31年4月12日から第1回節水対策（節水率：農業用水5%、水道用水5%、工業用水5%）を開始していましたが、今後も、まとまった降雨がなければ更に厳しい状況となることから、平成31年4月23日より第2回節水対策（節水率：農業用水10%、水道用水10%、工業用水10%）を実施し、節水対策を強化しています。

豊橋河川事務所渇水対策支部では、引き続き河川の状況監視（河川パトロール、ダム等の水源状況の把握、水質調査等）を実施するとともに、関係機関との連携、渇水に関わる情報を発信し、節水への協力を呼びかけるなど渇水対策を推進していくこととしております。

### 1. 現在の豊川の状況（平成31年4月24日（水）9時現在）

- ・牟呂松原頭首工地点（新城市一畝田）の流量：2.36m<sup>3</sup>/s  
（良好な河川環境を維持するために必要な流量：5.0m<sup>3</sup>/s）
- ・水源状況（平成31年4月24日（水）午前0時現在）  
貯水量 17,242 千 m<sup>3</sup> 貯水率 33.3%（宇連ダム、大島ダム、各調整池等の合計値）

### 2. 配布先

- ・豊橋市政記者会、豊川市政記者クラブ、新城市政記者クラブ

国土交通省中部地方整備局

豊橋河川事務所

副所長 末松 義康 TEL：0532-48-8112

占用調整課長 伊藤 敏宏 FAX：0532-48-8110

# 豊川の渇水概要(4月24日時点)

## 渇水状況

- ・10月、11月の降水量が少なく、12月の降水量は平年並みでしたが、12月下旬以降は降雨が少ない状況。  
(川合観測所 1月平年比25%、2月平年比81%、3月平年比42%、4月平年比23%)
- ・流況は、1月4日から正常流量 $5\text{m}^3/\text{s}$ を下回っており、降雨により改善した日もありましたが、現在は正常流量を下回る状況となっています。(牟呂松原頭首工放流量 4月24日 9時時点  $2.36\text{m}^3/\text{s}$ )
- ・宇連ダムの貯水率は、4月24日(0時現在)で3,298千 $\text{m}^3$ (貯水率11.6%)まで低下しています。
- ・豊川用水では、4月23日から第2回節水対策(農水10%、上水10%、工水10%)を開始しています。

## 河川の状況

4/23 豊川市松原町地先(21kp)



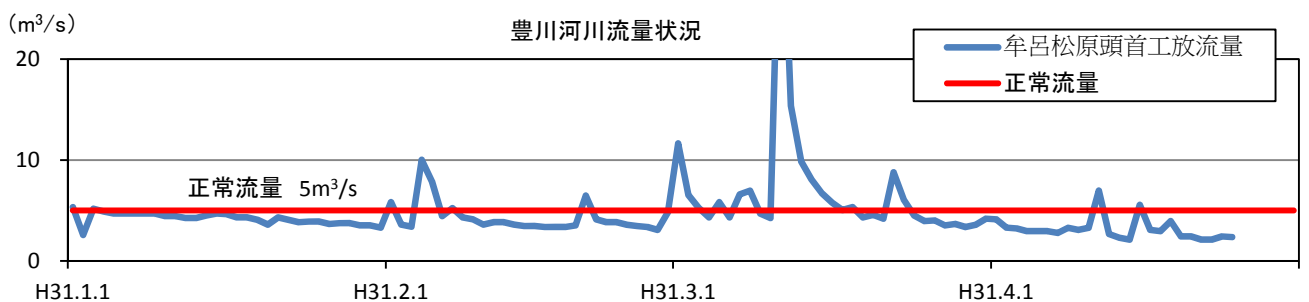
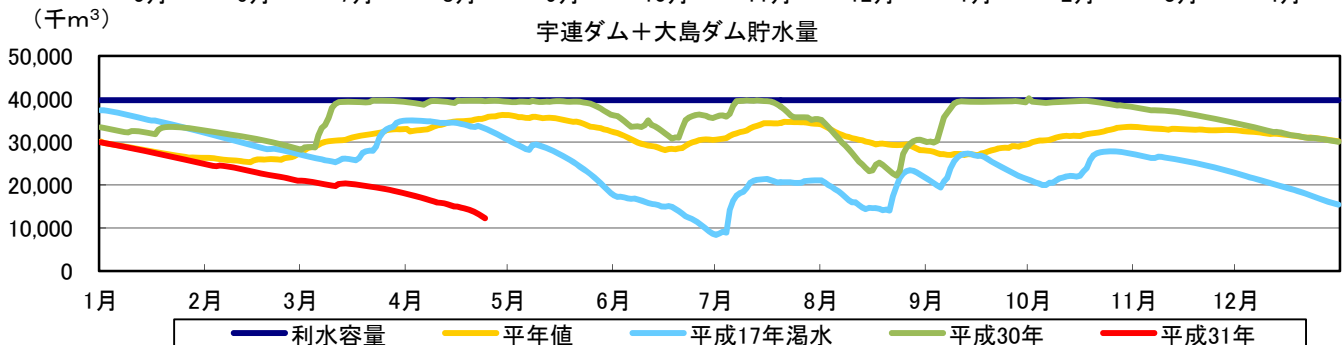
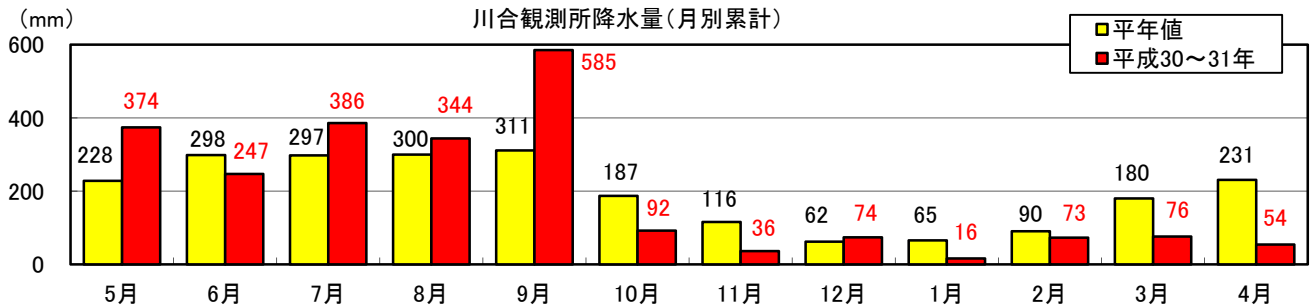
4/23 宇連ダム



## 豊川流域図



## 降雨・貯水状況等



# 豊川の渇水対応状況(4月24日時点)

## 対応状況

- ・1月24日 豊川渇水対策支部設置
- ・4月12日 豊川用水 第1回節水対策(農業用水5%、水道用水5%、工業用水5%)
- ・4月23日 豊川用水 第2回節水対策(農業用水10%、水道用水10%、工業用水10%)
  
- ・1月24日以降 河川パトロールを強化、水質調査等を実施
- ・4月23日以降 懸垂幕や河川パトロールカーへのステッカーによる節水への呼びかけ



河川状況(4/23 牟呂松原頭首工下流)



河川状況(4/23 三上橋上流)



河川パトロール



水質調査実施状況



節水への呼びかけ(懸垂幕)



節水への呼びかけ  
(パトロールカーへのステッカー)