

平成30年6月19日  
豊川水防連絡会・矢作川水防連絡会  
事務局 国土交通省豊橋河川事務所

## 豊川・矢作川の重要水防箇所を巡視します

～国・県・自治体の水防担当者と合同で実施～

豊川水防連絡会・矢作川水防連絡会では出水期を迎えるにあたり、豊川・矢作川において、国・県・自治体の水防担当者と合同で重要水防箇所※の巡視(点検及び確認)を実施します。この取組は、例年この時期に実施しているもので、迅速かつ的確な水防活動などによって、豊川・矢作川の洪水被害を未然に防止し、住民の方々の命を守ることを目的としています。

※重要水防箇所とは、洪水に対してリスクが高い等、重点的な巡視が必要な箇所のことです。国土交通省では、毎年重要水防箇所を定め、自治体等と合同巡視などにより情報を共有しています。

- 日時・場所 : 平成30年6月21日(木) … 矢作川河川合同巡視  
平成30年6月25日(月) … 豊川河川合同巡視
- 添付資料 : 別紙1 矢作川河川合同巡視行程表  
別紙2 豊川河川合同巡視行程表
- 公開等 : 河川合同巡視は、気象及び河川の出水状況によって、中止になる場合があります。洪水が発生または予想される場合や、気象台から洪水に関する注意報又は警報が発令されている場合は延期とし、巡視途中で同様の状況になった場合にはその時点で中止とします。  
詳細につきましては、下記までお問い合わせ下さい。
- 配布先 : 豊橋市政記者会、豊川市政記者クラブ、新城市政記者クラブ、岡崎市政記者会、岡崎新聞記者会  
碧南・高浜市政記者会、豊田市政記者クラブ、豊田市政記者東クラブ  
安城市役所記者室、西尾市役所記者室

### <お問い合わせ先>

国土交通省 中部地方整備局 豊橋河川事務所

副所長 末松 義康

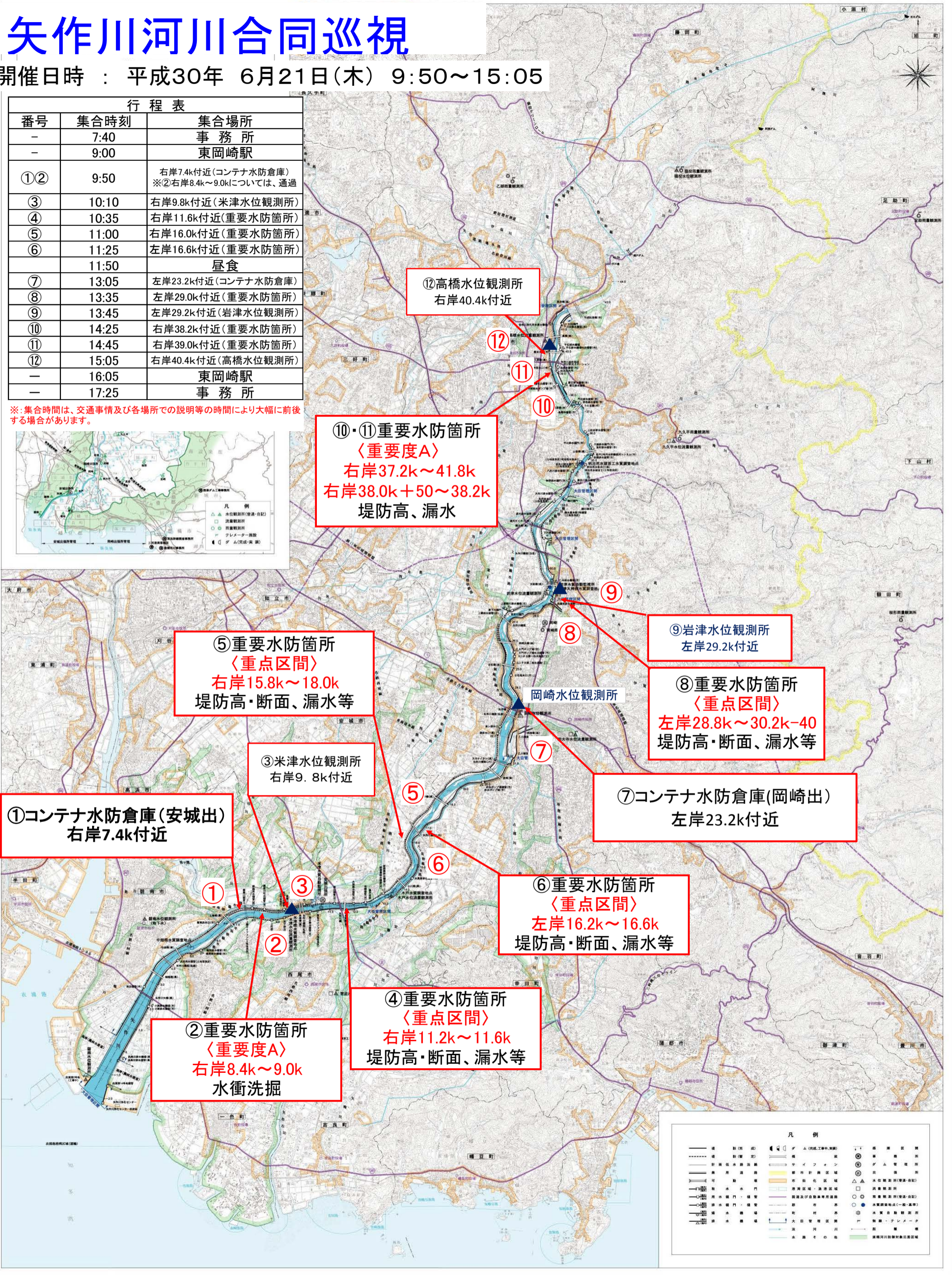
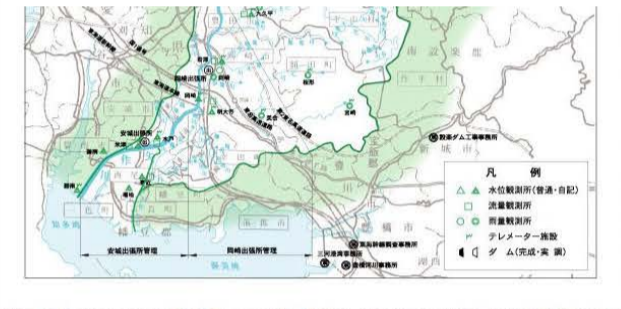
調査課長 山路 哲 電話 0532-48-8107

# 矢作川河川合同巡視

開催日時：平成30年 6月21日(木) 9:50~15:05

番号	集合時刻	集合場所
-	7:40	事務所
-	9:00	東岡崎駅
①②	9:50	右岸7.4k付近(コンテナ水防倉庫) ※②右岸8.4k~9.0kについては、通過
③	10:10	右岸9.8k付近(米津水位観測所)
④	10:35	右岸11.6k付近(重要水防箇所)
⑤	11:00	右岸16.0k付近(重要水防箇所)
⑥	11:25	左岸16.6k付近(重要水防箇所)
	11:50	昼食
⑦	13:05	左岸23.2k付近(コンテナ水防倉庫)
⑧	13:35	左岸29.0k付近(重要水防箇所)
⑨	13:45	左岸29.2k付近(岩津水位観測所)
⑩	14:25	右岸38.2k付近(重要水防箇所)
⑪	14:45	右岸39.0k付近(重要水防箇所)
⑫	15:05	右岸40.4k付近(高橋水位観測所)
-	16:05	東岡崎駅
-	17:25	事務所

※:集合時間は、交通事情及び各場所での説明等の時間により大幅に前後する場合があります。



⑫高橋水位観測所  
右岸40.4k付近

⑩・⑪重要水防箇所  
〈重要度A〉  
右岸37.2k~41.8k  
右岸38.0k+50~38.2k  
堤防高、漏水

⑤重要水防箇所  
〈重点区間〉  
右岸15.8k~18.0k  
堤防高・断面、漏水等

⑨岩津水位観測所  
左岸29.2k付近

⑧重要水防箇所  
〈重点区間〉  
左岸28.8k~30.2k-40  
堤防高・断面、漏水等

①コンテナ水防倉庫(安城出)  
右岸7.4k付近

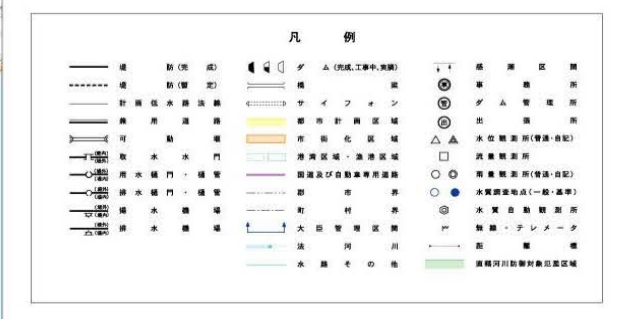
③米津水位観測所  
右岸9.8k付近

⑦コンテナ水防倉庫(岡崎出)  
左岸23.2k付近

⑥重要水防箇所  
〈重点区間〉  
左岸16.2k~16.6k  
堤防高・断面、漏水等

②重要水防箇所  
〈重要度A〉  
右岸8.4k~9.0k  
水衝洗掘

④重要水防箇所  
〈重点区間〉  
右岸11.2k~11.6k  
堤防高・断面、漏水等



# 豊川河川合同巡視

開催日時：平成30年 6月25日(月) 9:05~14:45

行程表		
番号	集合時刻	集合場所
—	8:30	事務所
—	8:45	豊橋駅
①②	9:05	豊川放水路右岸0.2k付近(前芝陸閣) 左岸0.8k付近(河口部) ※②は対岸より説明
③	9:50	豊川左岸6.2k+100m付近(牛川霞開口部)
④	10:25	豊川右岸10.4k+100m(大村水防倉庫)
⑤	10:45	豊川放水路管理所
⑥	11:05	古川排水機場
⑦	11:25	当古水位観測所
—	11:50	昼食
⑧	13:10	豊川左岸15.8k付近(賀茂霞開口部)
⑨	13:40	豊川左岸19.8k(金沢霞開口部)
⑩	14:15	豊川右岸26.4k付近(重要水防箇所)
⑪	14:45	豊川右岸22.0k付近(重要水防箇所)
—	15:45	豊橋駅
—	16:00	事務所

※: 集合時間は、交通事情及び各場所での説明等の時間により大幅に前後する場合があります。

