

## お 知 ら せ

### 1. 件 名 豊川及び矢作川河川合同巡視の開催について

### 2. 概 要

豊川・矢作川水防連絡会は、豊橋河川事務所と豊川・矢作川管内行政機関（関係市町等）の水防担当者相互の協力及び連絡体制を密にすることによって、水防対策に万全を期することを目的として設置されたものであります。

平成27年9月の関東・東北豪雨において鬼怒川の堤防が決壊するなど、近年は雨の降り方が局地化・集中化・激甚化しており、全国どこでも同様の豪雨が発生してもおかしくないことを認識し、本会として、連絡会規約業務にもとづき出水期を迎えるにあたって、重要水防箇所の更新を踏まえた豊川及び矢作川の河川合同巡視を行います。

### 3. 日時・場所

平成28年 6月 6日（月）・・・豊川河川合同巡視

平成28年 6月 8日（水）・・・矢作川河川合同巡視

### 4. 添付資料

別紙1 豊川河川合同巡視行程表

別紙2 矢作川河川合同巡視行程表

### 5. 配 布 先 : 豊橋市政記者会、岡崎市政記者会、岡崎新聞記者会、 豊田市政記者クラブ、豊田市政記者東クラブ

### 6. 取材時の留意事項

1. 資料は当日配布しますが、重要水防箇所調書・図面にあたっては、後日豊橋河川事務所のホームページにUPされます。
2. 河川合同巡視は、気象及び河川の出水状況によって、中止になる場合があります。
3. マスコミによる取材は可能ですが、現場における説明時にご遠慮下さい。
4. マスコミ関係者で参加希望の方は、別紙1、2巡視行程表をご確認いただき、いずれかの場所にお越し下さい。集合時間は、交通事情及び各箇所での説明等の時間により大幅に前後する場合があります。

### 7. 解禁 指定なし

### 8. 問い合わせ先 国土交通省豊橋河川事務所

副所長 富田 直樹 電話0532-48-2111

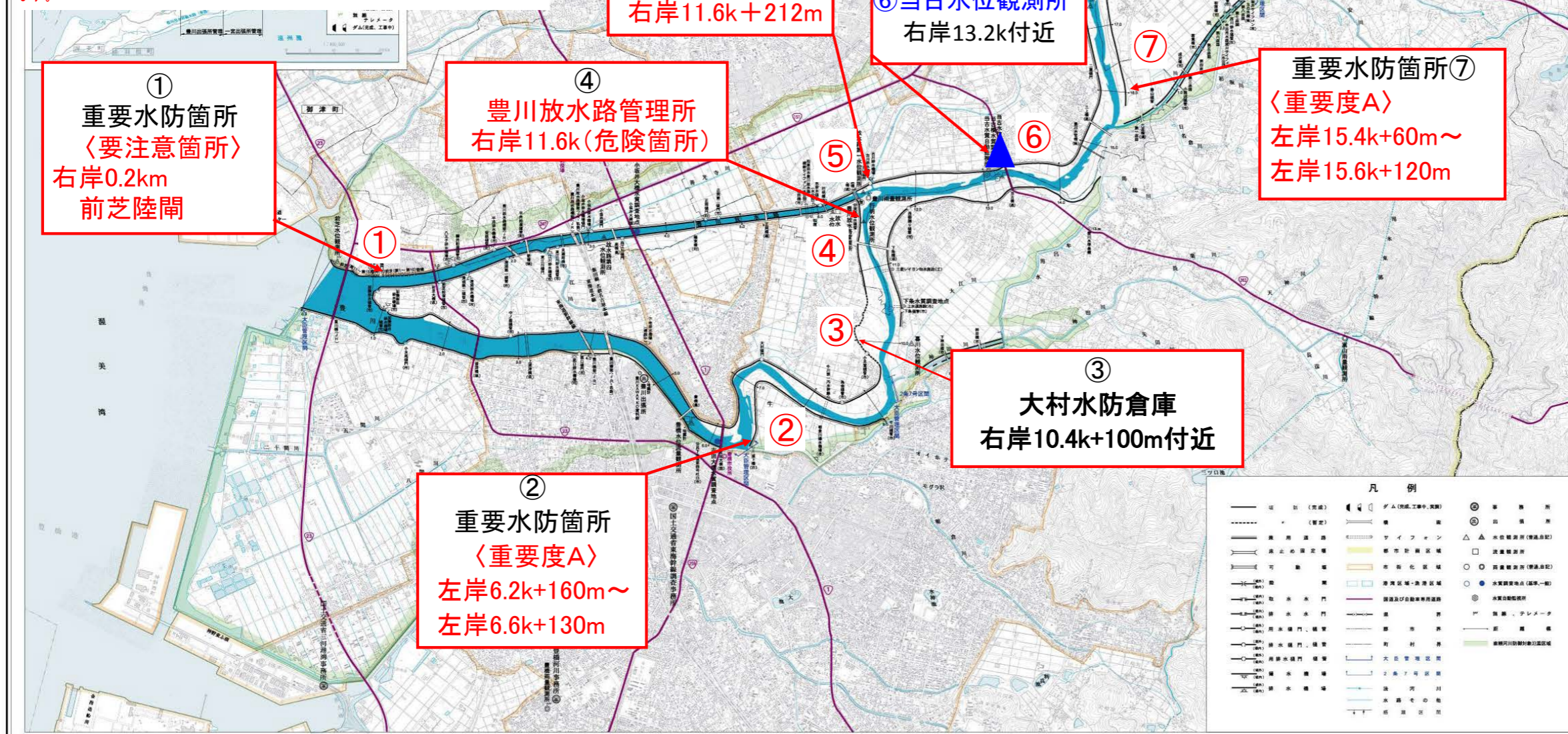
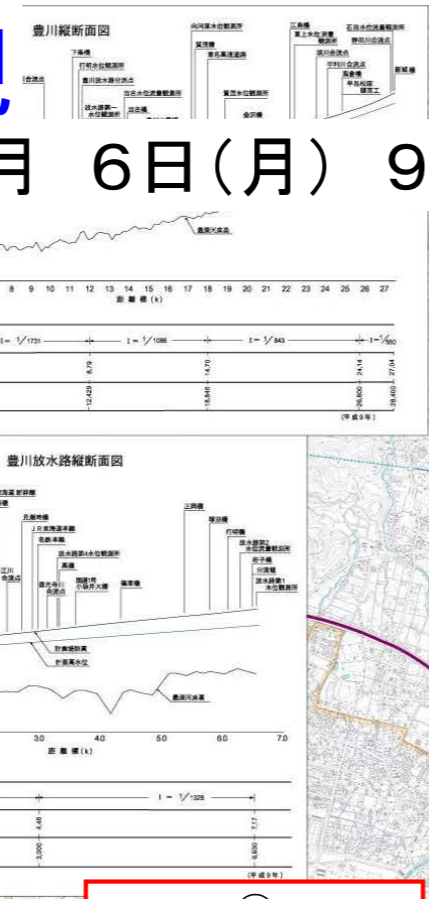
調査課長 高橋 由典 電話0532-48-8107

# 豊川河川合同巡視

開催日時：平成28年 6月 6日(月) 9:05~15:30

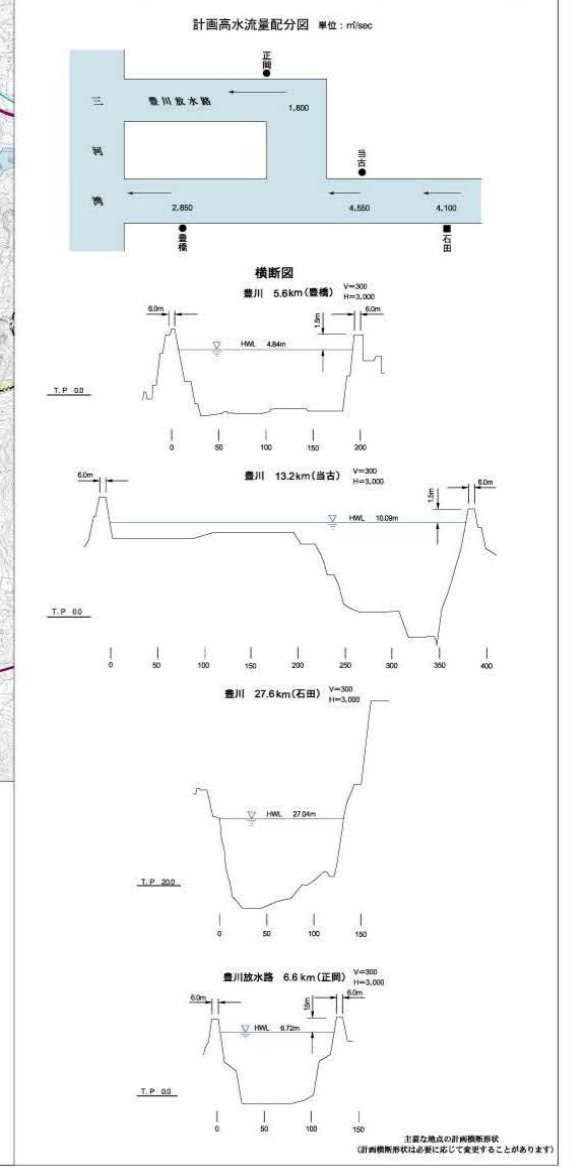
行程表		
番号	集合時刻	集合場所
—	8:30	事務所
—	8:45	豊橋駅
①	9:05	豊川放水路右岸0.2k付近(前芝陸閘)
②	9:50	豊川左岸6.2k+100m付近(牛川霞開口部)
③	10:25	豊川右岸10.4k+100m(大村水防倉庫)
④	10:45	豊川放水路管理所(危険箇所右岸11.6k)
⑤	11:05	古川排水機場
⑥	11:25	当古水位観測所
—	11:50	昼食
⑦	13:10	豊川左岸15.8k付近(賀茂霞開口部)
⑧	13:40	豊川左岸19.8k(金沢霞開口部)
⑨	14:15	豊川右岸26.4k付近(重要水防箇所)
⑩	14:45	豊川右岸22.0k付近(重要水防箇所)
⑪	15:15	豊川右岸18.4k付近(今年度施工予定箇所)
—	16:10	豊橋駅
—	16:25	事務所

※:集合時間は、交通事情及び各箇所での説明等の時間により大幅に前後する場合があります。



凡例

— (実線)	④ 工事現場	◎ 事務所
--- (点線)	⑤ 橋	⑥ 出流箇所
--- (虚線)	⑦ サイフォン	△ 水位観測所(標準計)
--- (波線)	⑧ 止水設備	□ 危険箇所
--- (点線)	⑨ 可動橋	○ 雨量観測所(標準計)
--- (点線)	⑩ 橋	○ 雨量観測所(臨時)
--- (点線)	⑪ 排水水門	○ 水害調査地点(臨時)
--- (点線)	⑫ 排水水門	○ 水害調査地点
--- (点線)	⑬ 排水水門	○ 雨量観測所
--- (点線)	⑭ 排水水門	○ 雨量観測所
--- (点線)	⑮ 排水水門	○ 雨量観測所
--- (点線)	⑯ 排水水門	○ 雨量観測所
--- (点線)	⑰ 排水水門	○ 雨量観測所
--- (点線)	⑱ 排水水門	○ 雨量観測所
--- (点線)	⑲ 排水水門	○ 雨量観測所
--- (点線)	⑳ 排水水門	○ 雨量観測所
--- (点線)	㉑ 排水水門	○ 雨量観測所
--- (点線)	㉒ 排水水門	○ 雨量観測所
--- (点線)	㉓ 排水水門	○ 雨量観測所
--- (点線)	㉔ 排水水門	○ 雨量観測所
--- (点線)	㉕ 排水水門	○ 雨量観測所
--- (点線)	㉖ 排水水門	○ 雨量観測所
--- (点線)	㉗ 排水水門	○ 雨量観測所
--- (点線)	㉘ 排水水門	○ 雨量観測所
--- (点線)	㉙ 排水水門	○ 雨量観測所
--- (点線)	㉚ 排水水門	○ 雨量観測所
--- (点線)	㉛ 排水水門	○ 雨量観測所
--- (点線)	㉜ 排水水門	○ 雨量観測所
--- (点線)	㉝ 排水水門	○ 雨量観測所
--- (点線)	㉞ 排水水門	○ 雨量観測所
--- (点線)	㉟ 排水水門	○ 雨量観測所
--- (点線)	㊱ 排水水門	○ 雨量観測所
--- (点線)	㊲ 排水水門	○ 雨量観測所
--- (点線)	㊳ 排水水門	○ 雨量観測所
--- (点線)	㊴ 排水水門	○ 雨量観測所
--- (点線)	㊵ 排水水門	○ 雨量観測所
--- (点線)	㊶ 排水水門	○ 雨量観測所
--- (点線)	㊷ 排水水門	○ 雨量観測所
--- (点線)	㊸ 排水水門	○ 雨量観測所
--- (点線)	㊹ 排水水門	○ 雨量観測所
--- (点線)	㊺ 排水水門	○ 雨量観測所
--- (点線)	㊻ 排水水門	○ 雨量観測所
--- (点線)	㊼ 排水水門	○ 雨量観測所
--- (点線)	㊽ 排水水門	○ 雨量観測所
--- (点線)	㊾ 排水水門	○ 雨量観測所
--- (点線)	㊿ 排水水門	○ 雨量観測所



# 矢作川河川合同巡視

開催日時：平成28年 6月 8日(水) 9:55~15:00

行程表		
番号	集合時刻	集合場所
—	7:40	事務所
—	9:00	東岡崎駅
①	9:55	左岸5.4k付近(危険箇所)
②	10:20	右岸9.8k付近(米津水位観測所)
③	10:35	右岸7.4k付近(コンテナ水防倉庫)
④	11:05	左岸13.4k付近(築堤箇所)
⑤	11:30	右岸16.0k付近(重要水防箇所)
	12:45	昼食
⑥	13:10	左岸23.2k付近(コンテナ水防倉庫)
⑦	13:40	左岸29.2k付近(岩津水位観測所)
⑧	13:50	左岸29.2k付近(重要水防箇所)
⑨	14:30	左岸39.4k(重要水防箇所)
⑩	14:50	右岸40.4k付近(高橋水位観測所)
—	15:40	東岡崎駅
—	17:00	事務所

※:集合時間は、交通事情及び各箇所での説明等の時間により大幅に前後する場合があります。

