

# 記者発表資料

豊川水系水難事故防止連絡会  
事務局 国土交通省豊橋河川事務所  
平成 24 年 8 月 10 日

## 豊川(とよがわ)を安全に利用していただくために

- 概要** : 夏休みに入り、水辺利用が増えていますが、今月 6 日に豊川において川遊び中に、ブラジル国籍の男性が亡くなる水難事故が発生しました。

『豊川水系水難事故防止連絡会』（構成機関：国交省、自治体、警察、消防、漁協等）では、7 月 6 日に安全な河川利用のための合同巡視を行いました。今回の事故を受けて、巡視や注意喚起をより徹底し、事故の防止に取り組めます。

同連絡会の事務局である国土交通省豊橋河川事務所は、一般企業の休業期間であり、河川利用が多く見込まれる 8 月 11 日（土）に、冒頭の事故発生現場を初めとした豊川の河川敷広場において、啓発活動を実施します。

なお、昨年もブラジル国籍の男性が同様の水難事故に遭っていることから、注意事項をポルトガル語に翻訳したチラシも配布し、県内に多く住むブラジル人に対する呼びかけも行います。
- 日時・場所** : 平成 24 年 8 月 11 日（土） 豊川沿いの河川敷広場にて。

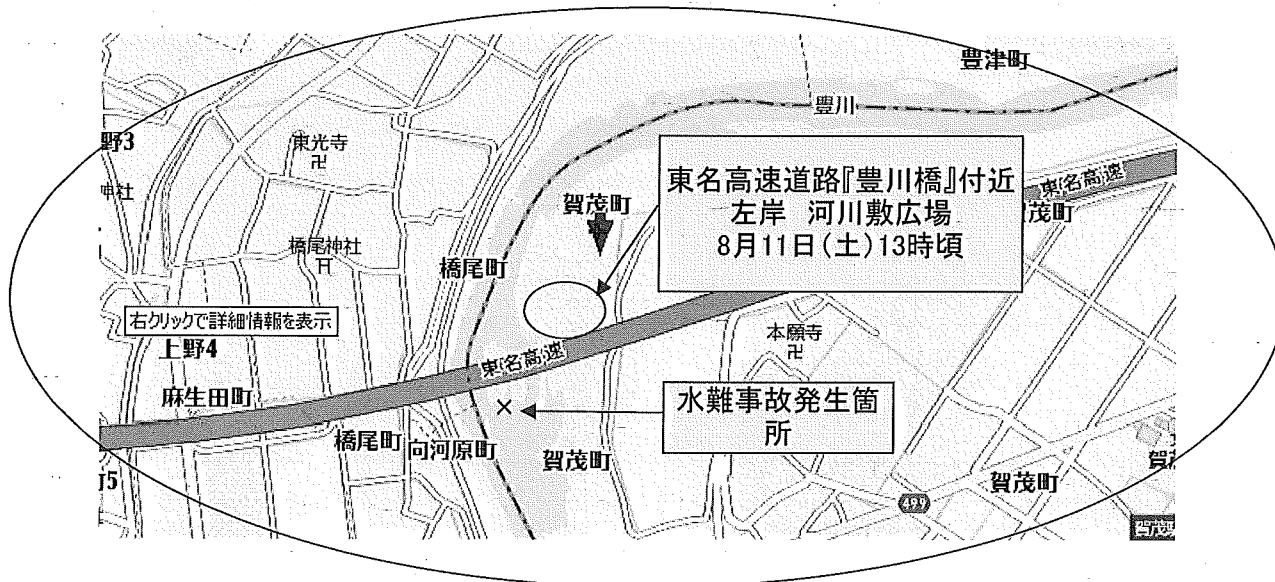
※今月 6 日の事故発生現場（東名高速道路『豊川橋』の左岸。豊橋市賀茂町井ノ下地先。別添地図有）には、13:00 頃
- 添付資料** : 現場地図、配布用チラシ（ポルトガル語表記）
- 解禁** : 指定なし
- 撮影** : 自由
- 配布先** : 豊橋市政記者会
- 問合せ先** : 国土交通省 豊橋河川事務所 管理課長 ながしま よしたか 長嶋 佳孝

電話 0532-48-8105 (ダイヤルイン) 090-8868-6148 (携帯)  
FAX 0532-48-8100

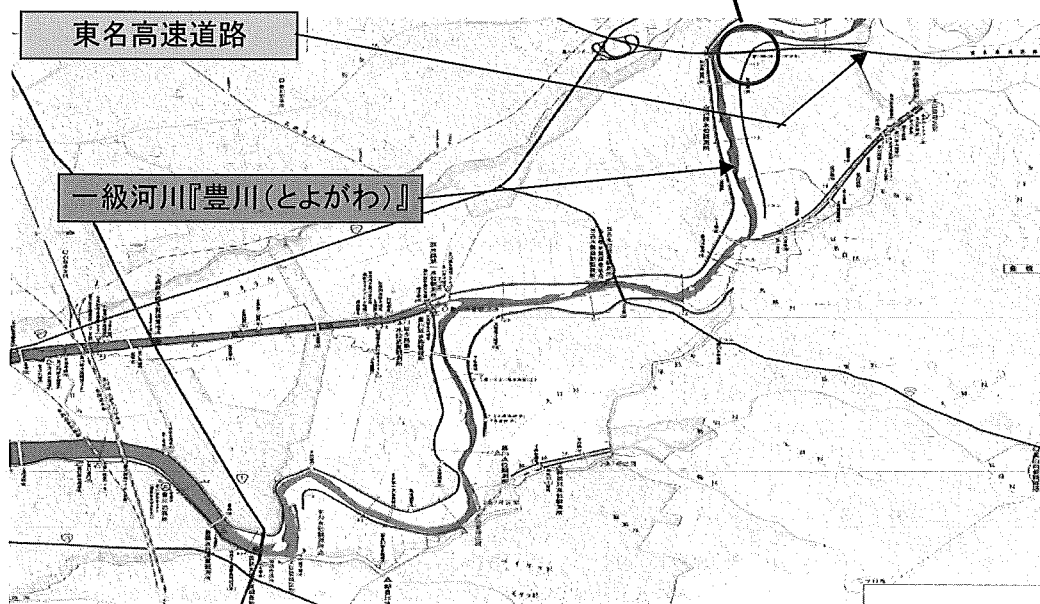
# 豊川を安全に利用していただくために

## 啓発活動の位置図

### 詳細図




### 広域図



水の事故発生！

**Aumentam os casos de acidentes  
de afogamento!**



昨年と今年、この付近で水難事故(死亡)が起きています！

深い場所、急な増水には、十分に気をつけてください！！

**No ano passado e neste ano,, ocorreram  
acidentes de afogamento (com mortes), nesta  
área!**

**Favor tomar muito cuidado com lugares fundos  
e aumento repentino do volume da água!**


国土交通省 豊橋河川事務所

Ministério da Terra, Infraestrutura, Transporte e Turismo  
Escritório do Departamento Fluvial de Toyohashi.


# 上流部〈当古橋から新城橋まで〉

## も簡単にできる天気予報


があります。覚えておけば普段の生活の中でも役立てることができますよ。



が鳴くと雨



ツバメが低く飛ぶと雨




くに見えと雨



釣りや水遊び、キャンプなど様々な利用がありますが、深みや急流などの危険箇所があります。また、右岸側水制からの飛び込みはとても危険です。河原が砂利のため、車のはまり込みにも十分注意が必要です。

### 近・右岸



釣りの利用がありますが、深みや急流、渦を巻いている箇所危険です。また、車のはまり込みにも注意が必要です。



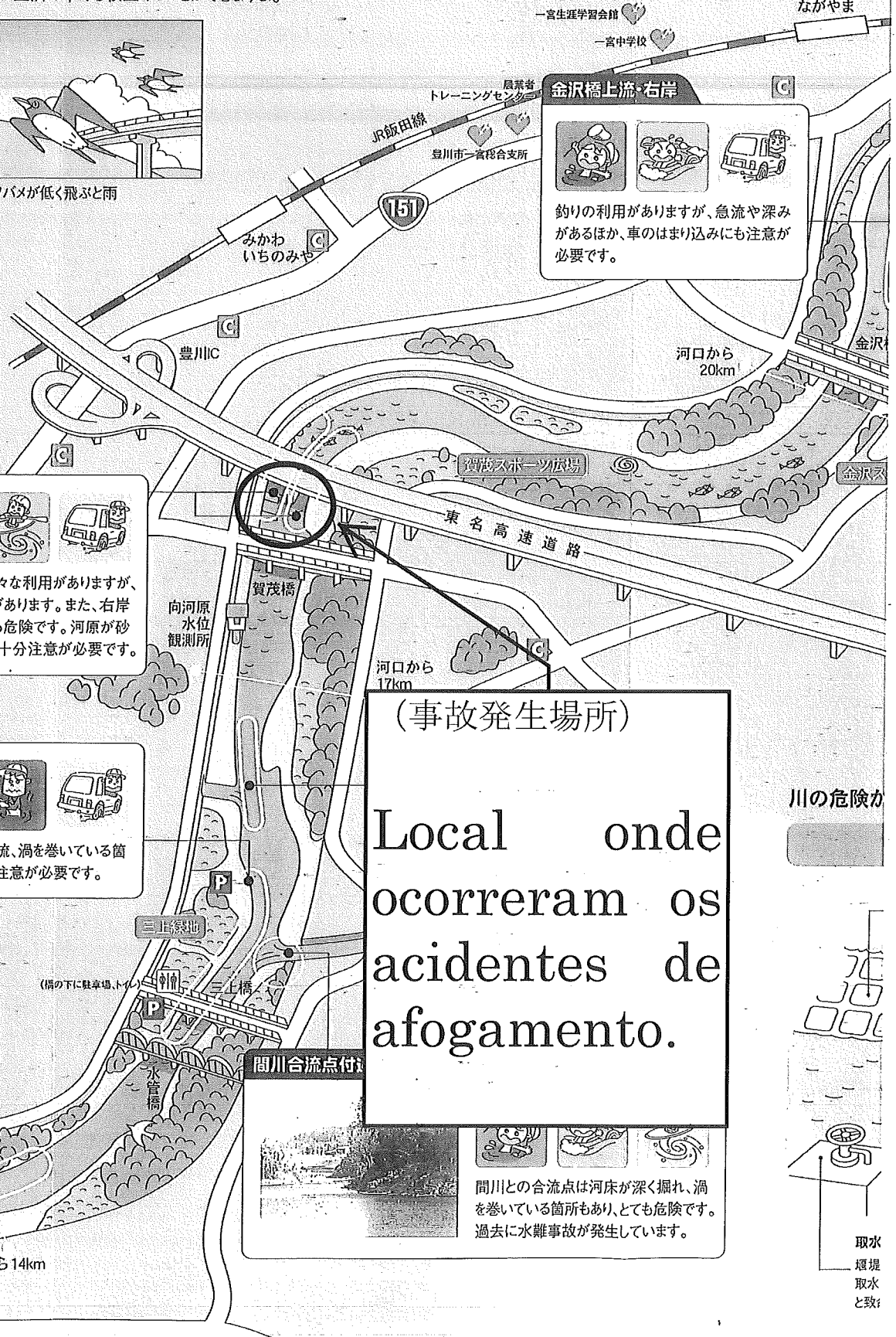
が、深  
す。ま  
要です。

ながやま  
一宮生涯学習会館  
一宮中学校


### 金沢橋上流・右岸



釣りの利用がありますが、急流や深みがあるほか、車のはまり込みにも注意が必要です。

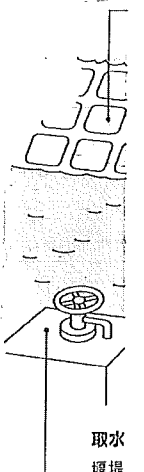


(事故発生場所)  
Local onde  
ocorreram os  
acidentes de  
afogamento.



間川との合流点は河床が深く掘れ、渦を巻いている箇所もあり、とても危険です。過去に水難事故が発生しています。

川の危険か



取水  
堰堤  
取水  
と致

