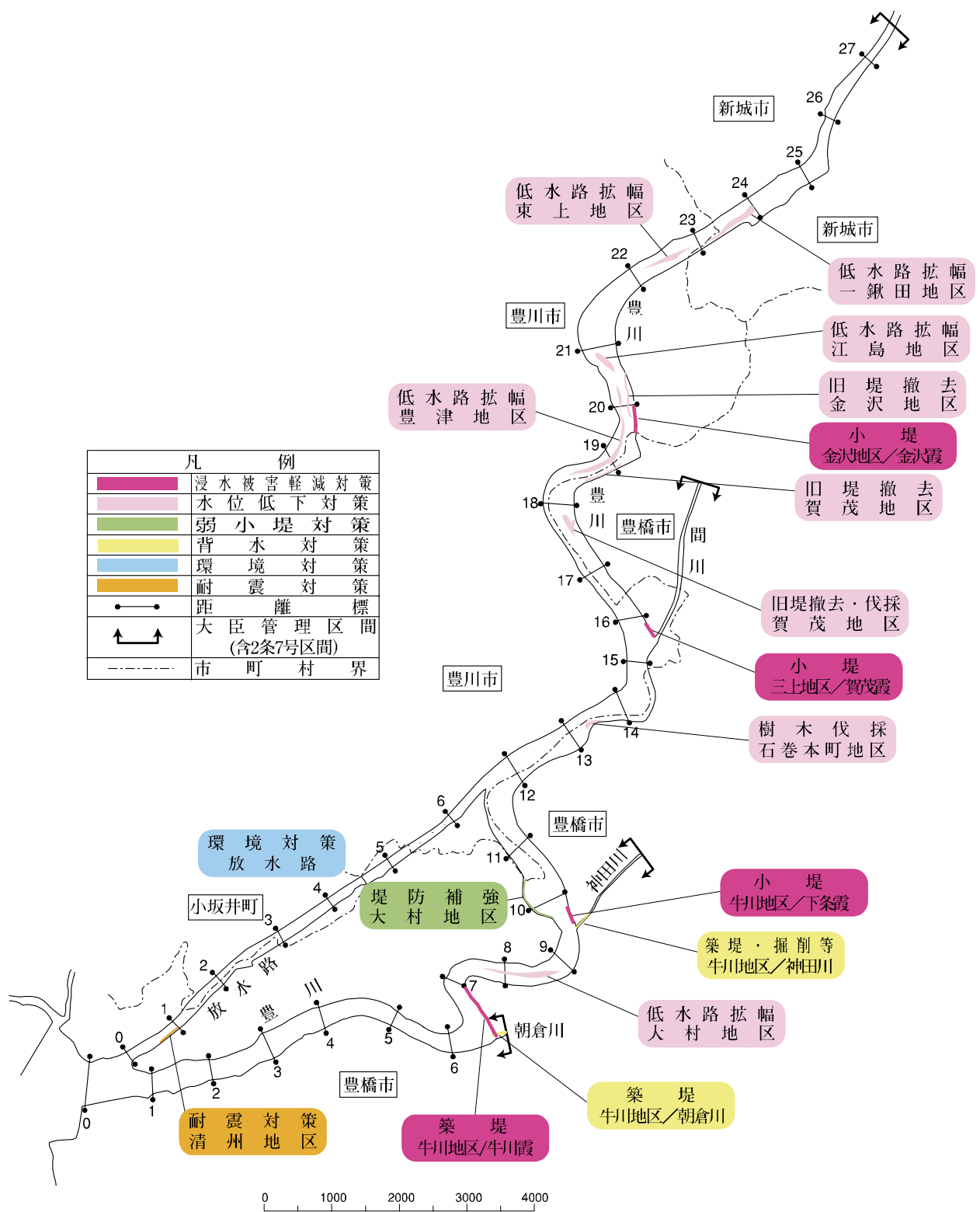
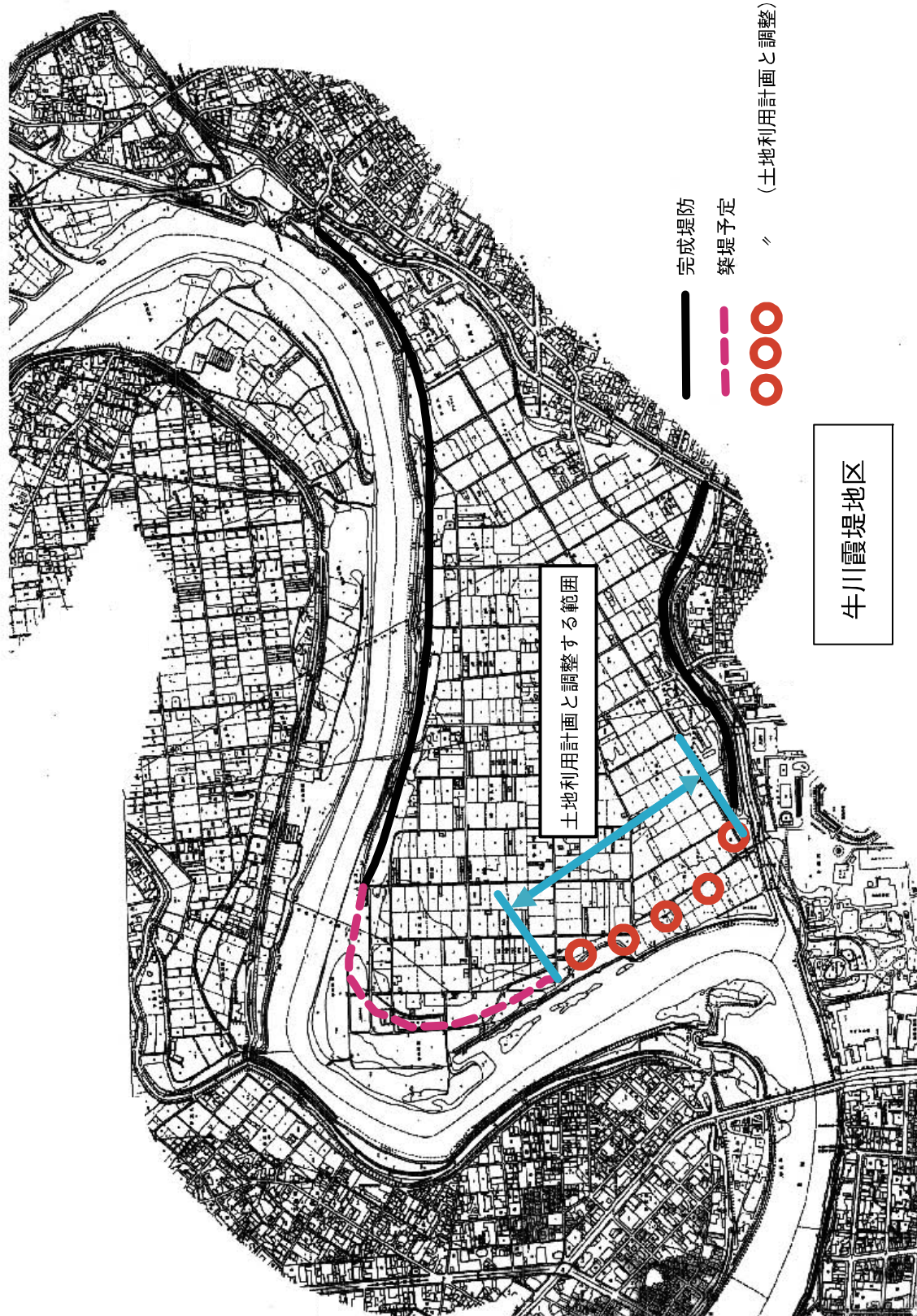


豊川水系河川整備計画・参考資料

(大臣管理区間)

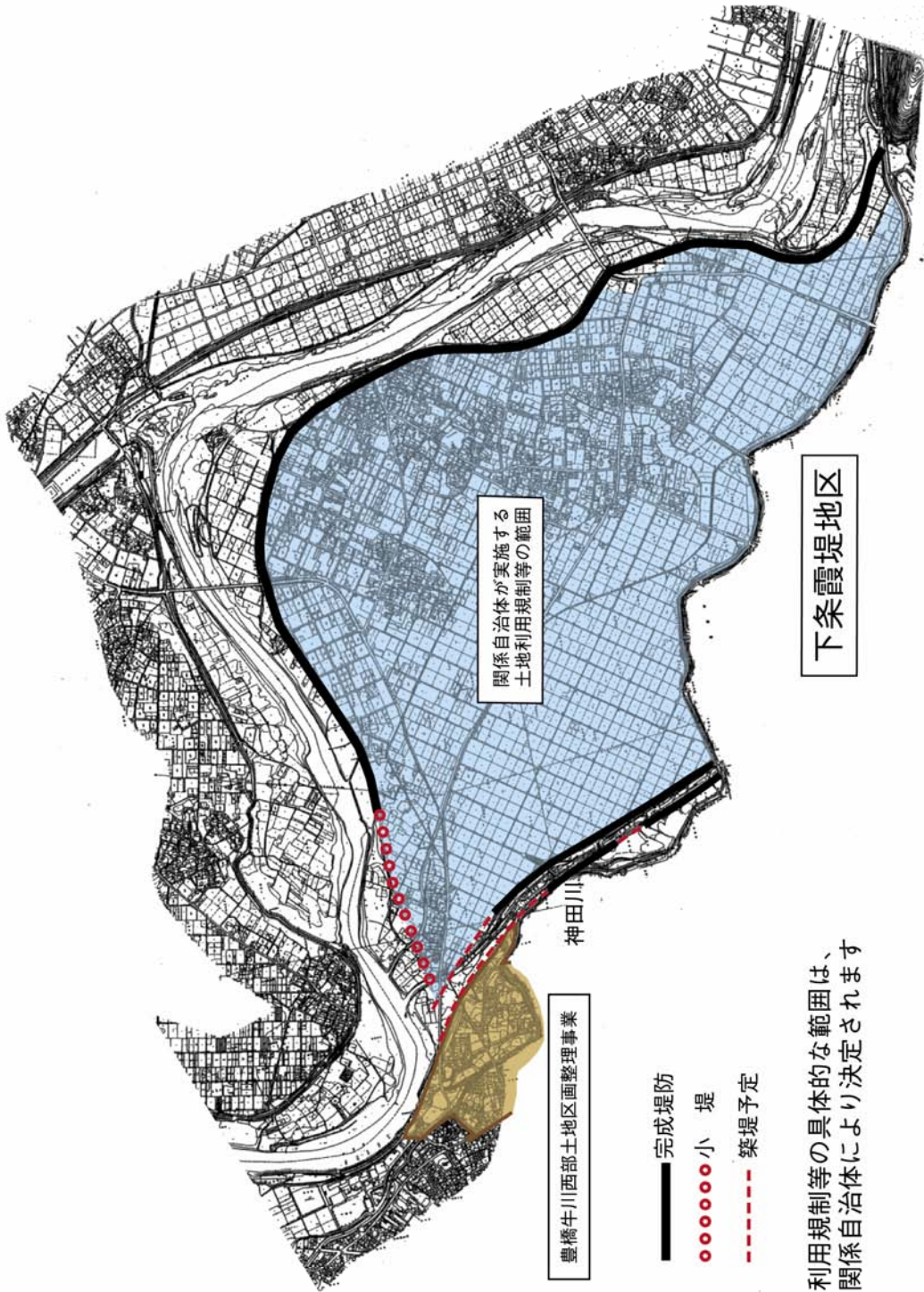


豊川水系河川整備計画施工箇所位置図

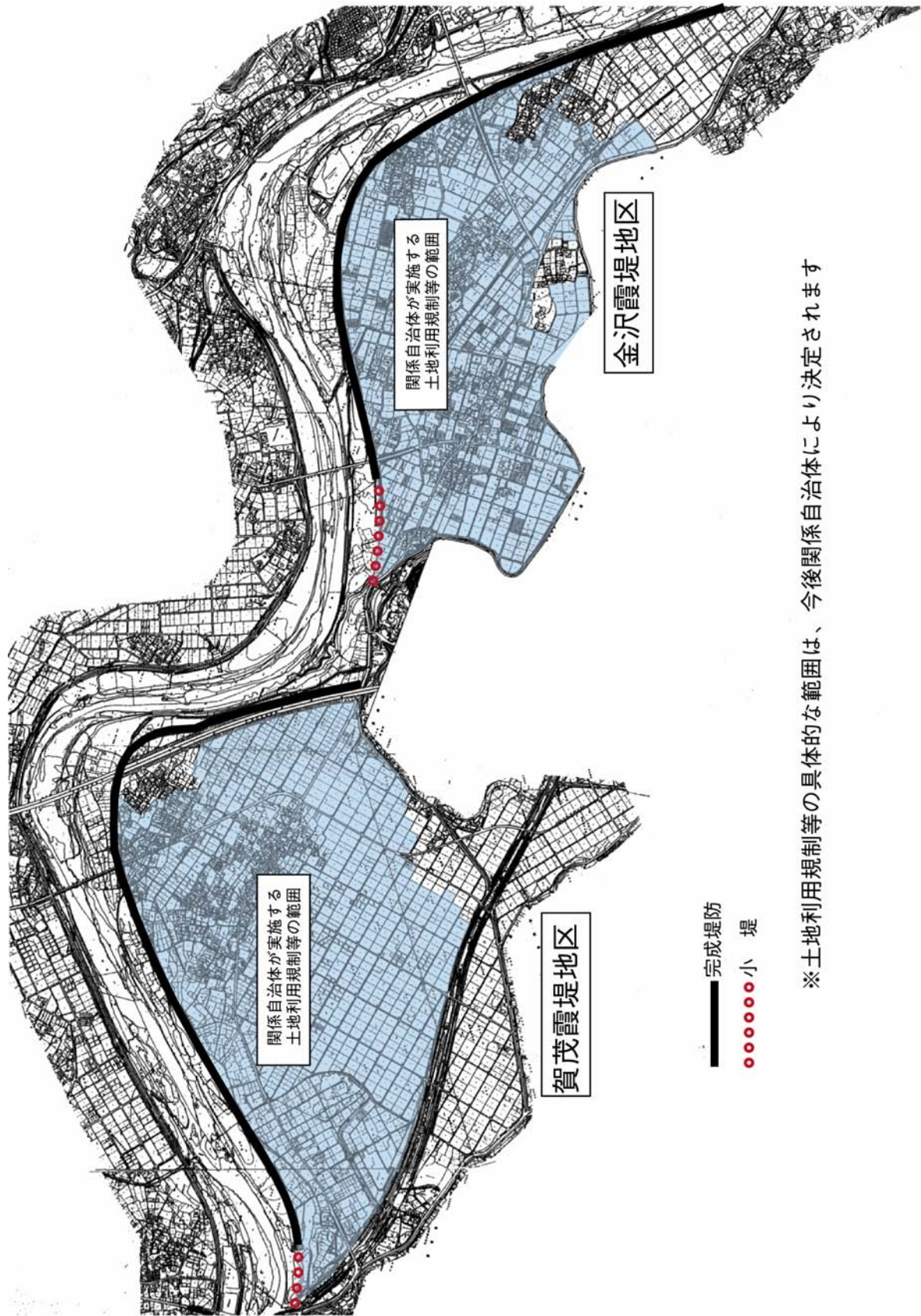


- 完成堤防
- 築堤予定
- (土地利用計画と調整)

牛川霞堤地区



※土地利用規制等の具体的な範囲は、
今後関係自治体により決定されます



※土地利用規制等の具体的な範囲は、今後関係自治体により決定されます