

12月	矢作川 愛護モニター報告	モニター区間	矢作川：左右岸34.6km～41.6km 管轄出張所：岡崎出張所
実施日	令和 7年 12月 28日	実施区間	矢作川：右岸39.6km～39.8km

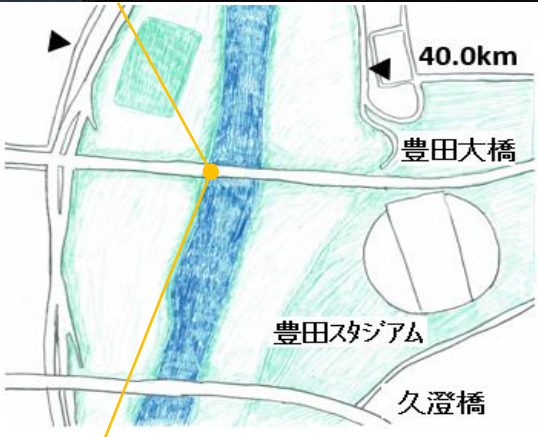
(1/6)



下流を撮影

2025年12月28日 午前6:32

《豊田大橋①》
夜明け(7:00)前の様子、気温は-3℃ほどでした。



上流を撮影

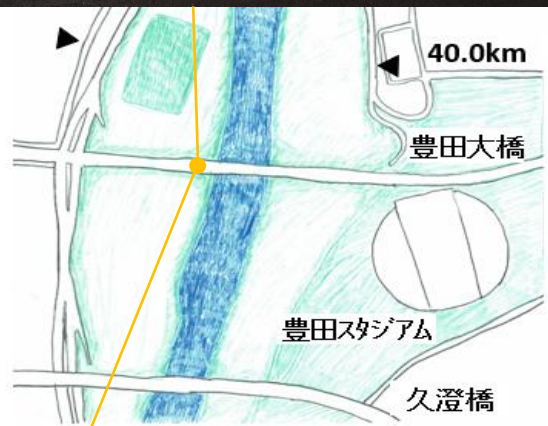
2025年12月28日 午前6:32

12月	矢作川 愛護モニター報告	モニター区間	矢作川: 左右岸34.6km～41.6km 管轄出張所: 岡崎出張所
実施日	令和 7年 12月 28日	実施区間	矢作川: 右岸39.6km～39.8km

(2/6)



《豊田大橋②》
早朝の公園は凍てつくような静けさでした。



12月	矢作川 愛護モニター報告	モニター区間	矢作川: 左右岸34.6km～41.6km 管轄出張所: 岡崎出張所
実施日	令和 7年 12月 28日	実施区間	矢作川: 左岸37.2km～37.6km

(3/6)

鵜の首橋



下流を撮影

2025年12月28日 午前6:43

《鵜の首橋》
静かな水面には霧がみられました。



上流を撮影

2025年12月28日 午前6:44

河川愛護モニター

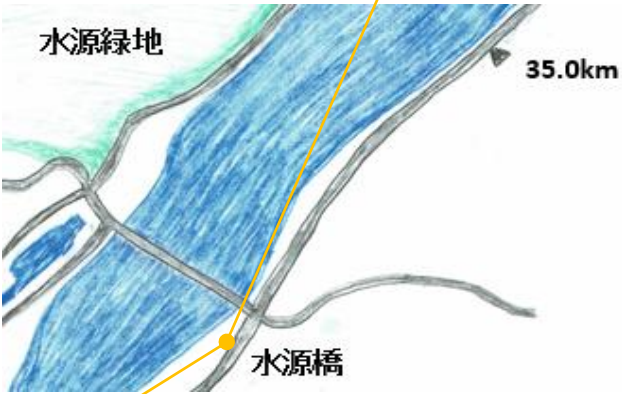
12月	矢作川 愛護モニター報告	モニター区間	矢作川: 左右岸34.6km~41.6km 管轄出張所: 岡崎出張所
実施日	令和 7年 12月 28日	実施区間	矢作川: 左岸34.6km~34.8km

(4/6)

水源橋①



《水源橋①》
左岸寄りの水門は完成した模様。



12月	矢作川 愛護モニター報告	モニター区間	矢作川: 左右岸34.6km~41.6km 管轄出張所: 岡崎出張所
実施日	令和 7年 12月 28日	実施区間	矢作川: 左岸34.6km~34.8km

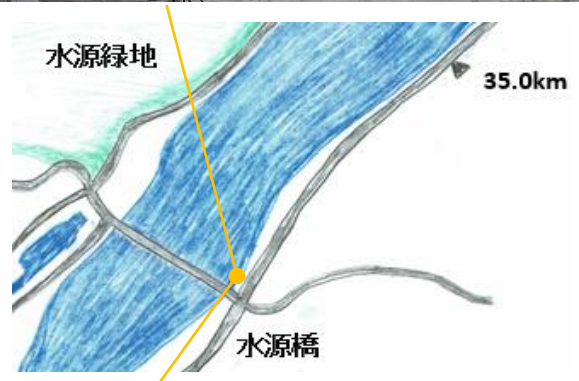
(5/6)

水源橋②



下流を撮影

《水源橋②》
左岸寄りの水門前(上流側)は
工事継続中の様子。



対岸を撮影

12月	矢作川 愛護モニター報告	モニター区間	矢作川：左右岸34.6km～41.6km 管轄出張所：岡崎出張所
実施日	令和7年12月28日	実施区間	矢作川：左岸34.6km～34.8km

(6/6)

水源橋③



《水源橋③》
左岸下流側では工事用地が確保されていました。
(工事継続中ののだろうか。)

