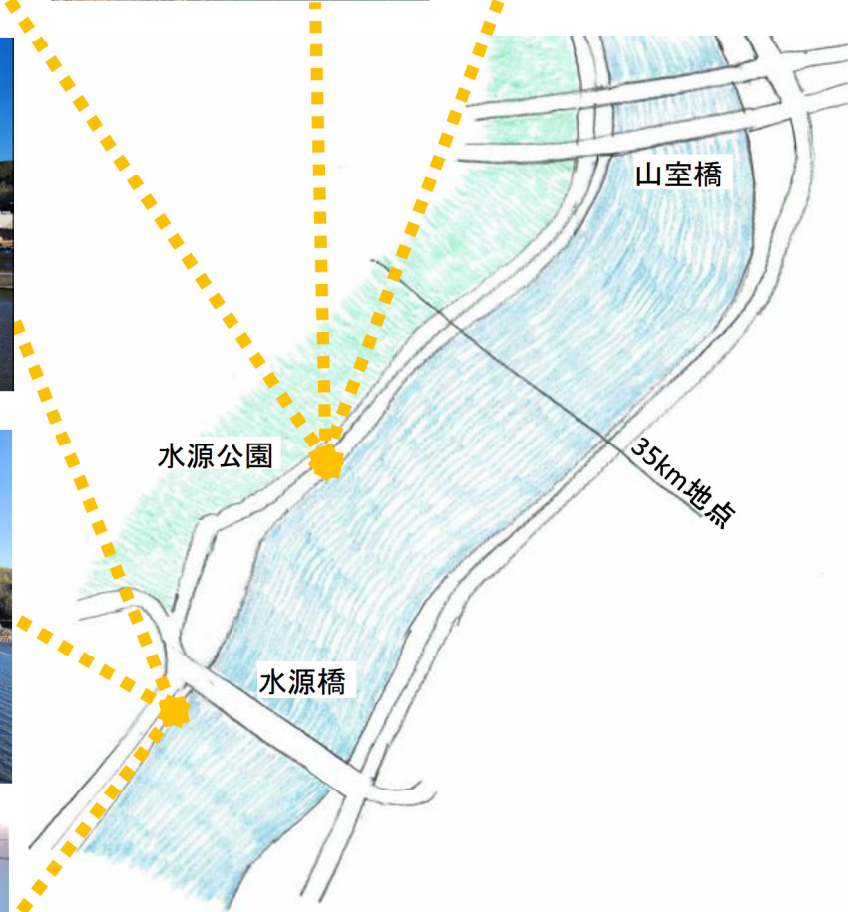


1月	矢作川 愛護モニター報告	モニター区間	矢作川:左右岸34.6km~41.6km 管轄出張所:岡崎出張所
実施日	令和 6年 1月 14日	実施区間	矢作川:右岸34.6km~35.0km

(1/5)

水源橋付近

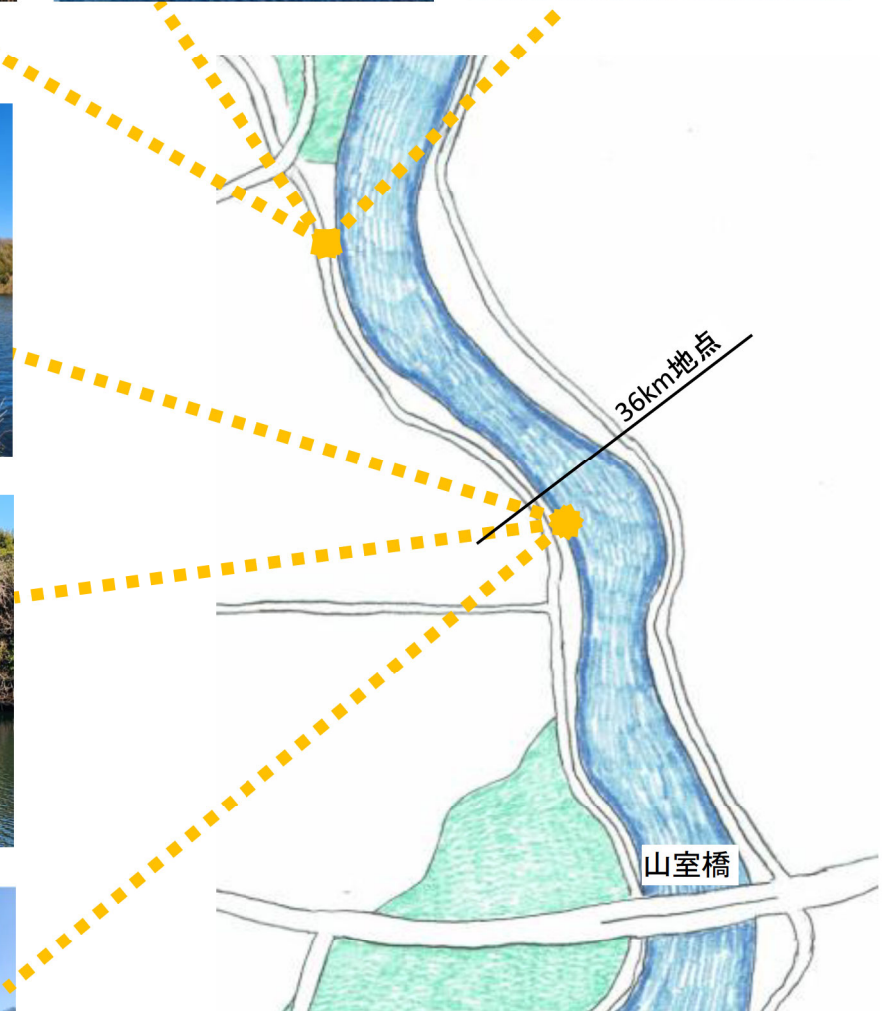


《水源橋付近》
漏水対策と思われる工事が活発になっていました。

1月	矢作川 愛護モニター報告	モニター区間	矢作川: 左右岸34.6km~41.6km 管轄出張所: 岡崎出張所
実施日	令和 6年 1月 14日	実施区間	矢作川: 右岸35.8km~36.8km

右岸36km付近

(2/5)



《右岸36km付近》
どこも流れは穏やかでした。

1月	矢作川 愛護モニター報告	モニター区間	矢作川: 左右岸34.6km~41.6km 管轄出張所: 岡崎出張所
実施日	令和 6年 1月 14日	実施区間	矢作川: 右岸36.2km~37.6km

鵜の首橋付近

(3/5)



《鵜の首橋付近》
鵜の首橋上流には竜宮橋付近で行なわれている川床掘削工事が見えた。

1月	矢作川 愛護モニター報告	モニター区間	矢作川: 左右岸34.6km~41.6km 管轄出張所: 岡崎出張所
実施日	令和 6年 1月 21日	実施区間	矢作川: 左岸37.8km39.4km

(4/5)

左岸38~39km付近

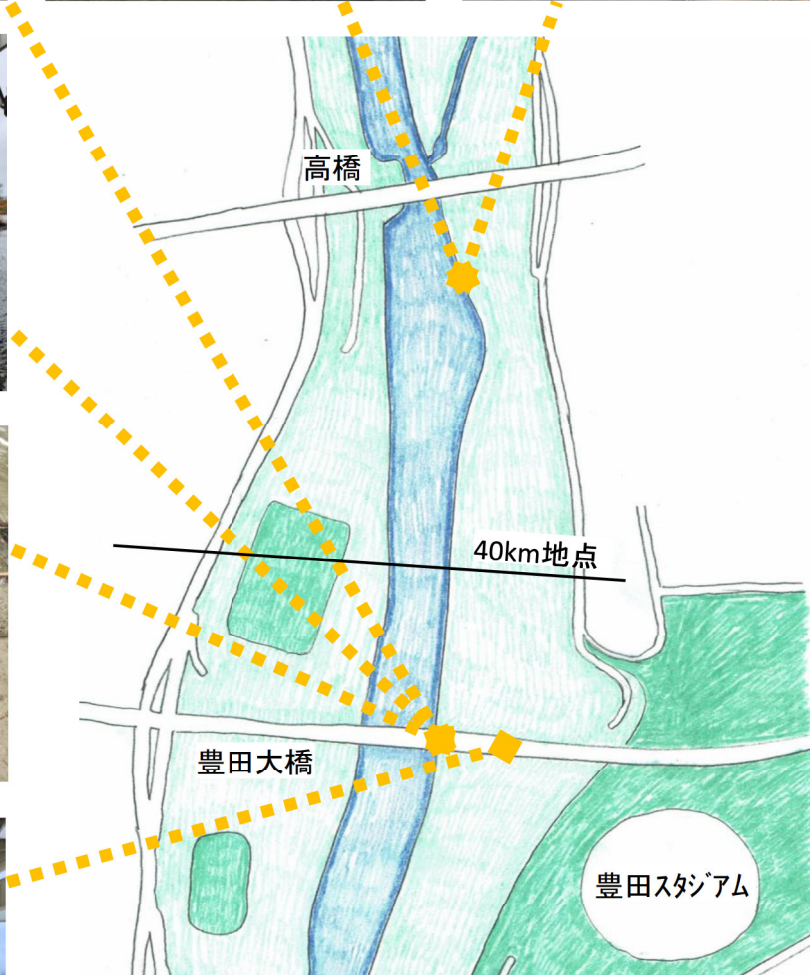


《左岸38~39km付近》
枯れた草木が寒さを感じさせていました。

1月	矢作川 愛護モニター報告	モニター区間	矢作川:左右岸34.6km~41.6km 管轄出張所:岡崎出張所
実施日	令和 6年 1月 21日	実施区間	矢作川:左右岸39.8km~40.4km

(5/5)

左岸40km付近



《左岸40km付近》
水量はあるものの流れは穏やかで水面は澄んでいました。
豊田大橋下では雨を避けて少年野球チームが練習に励んでいる姿をみかけました。