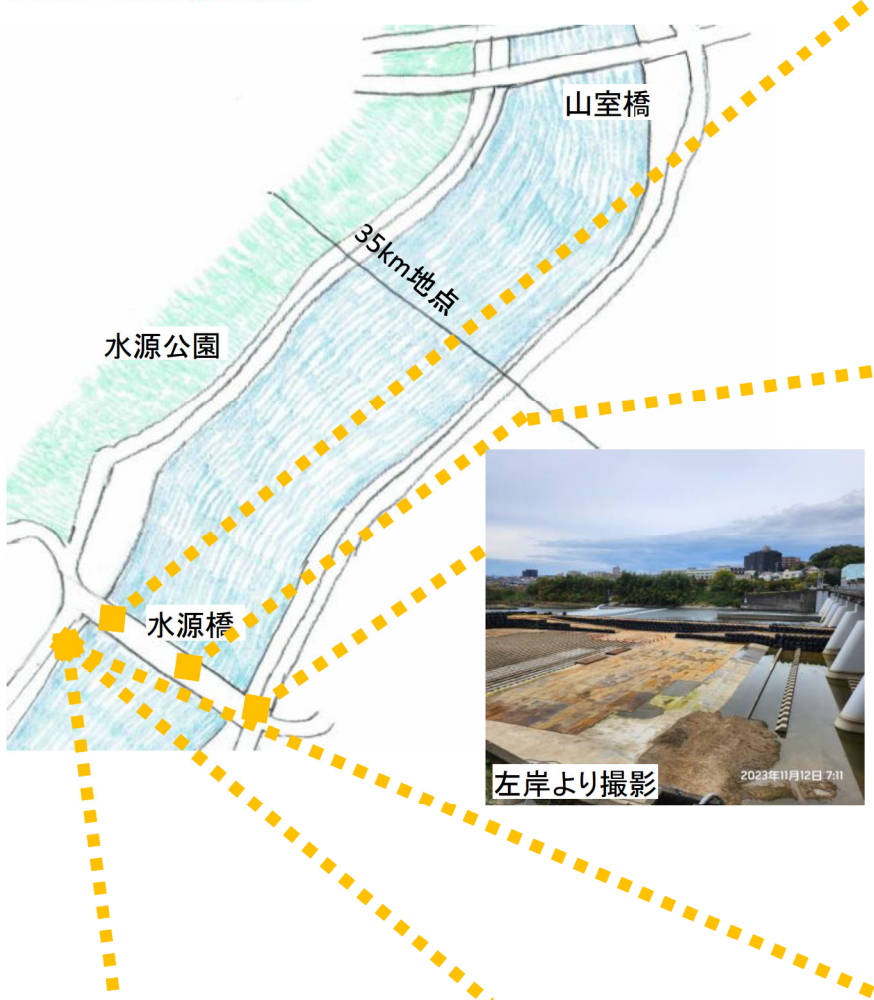


11月	矢作川 愛護モニター報告	モニター区間	矢作川:左右岸34.6km~41.6km 管轄出張所:岡崎出張所
実施日	令和 5年 11月 12日	実施区間	矢作川:左右岸34.5km~34.7km

(1/7)

水源橋周辺①

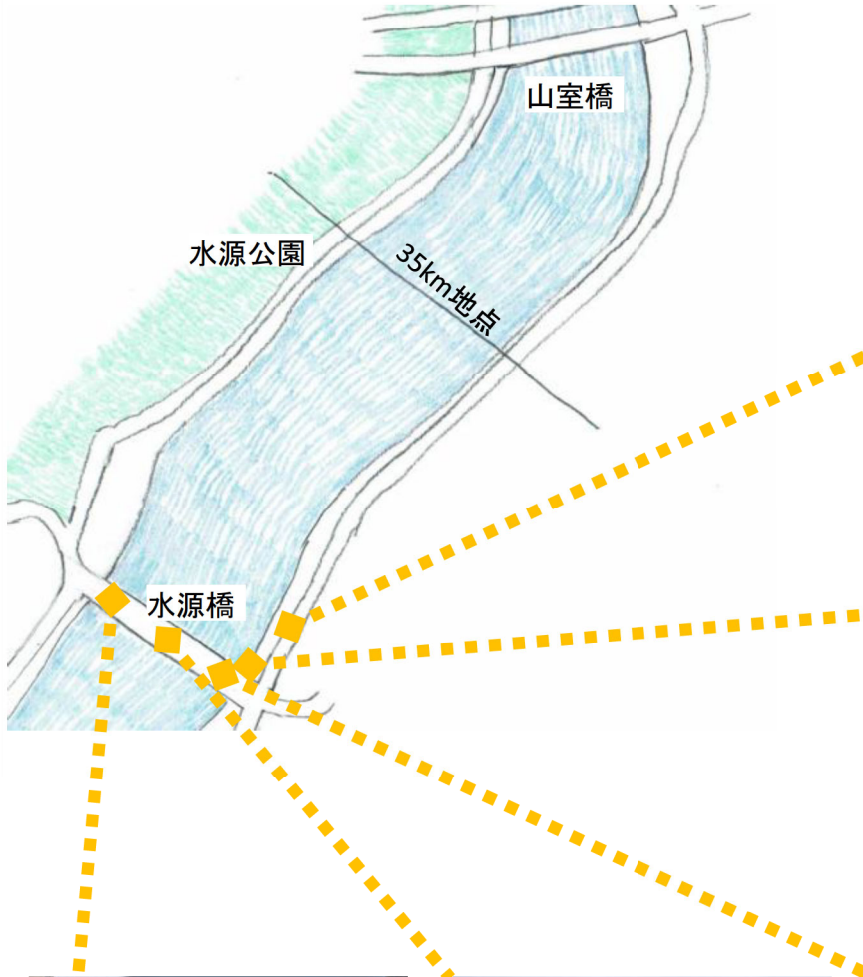


水源橋:左岸下流には工事用地が大きく整備されていた。

11月	矢作川 愛護モニター報告	モニター区間	矢作川: 左右岸34.6km~41.6km 管轄出張所: 岡崎出張所
実施日	令和 5年 11月 12日	実施区間	矢作川: 左右岸34.5km~34.7km

(2/7)

水源橋周辺②

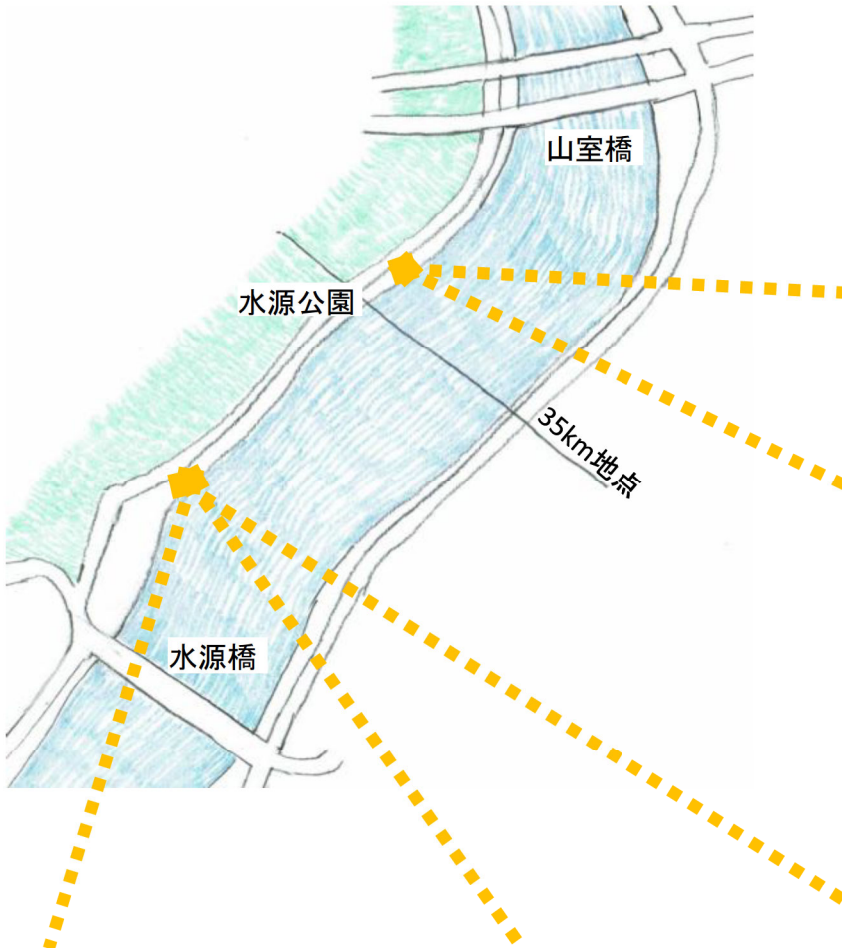


水源橋: 左岸上流では大掛かりな重機が配備されていた。

11月	矢作川 愛護モニター報告	モニター区間	矢作川:左右岸34.6km~41.6km 管轄出張所:岡崎出張所
実施日	令和 5年 11月 12日	実施区間	矢作川:右岸34.6km~35.2km

(3/7)

水源公園付近①

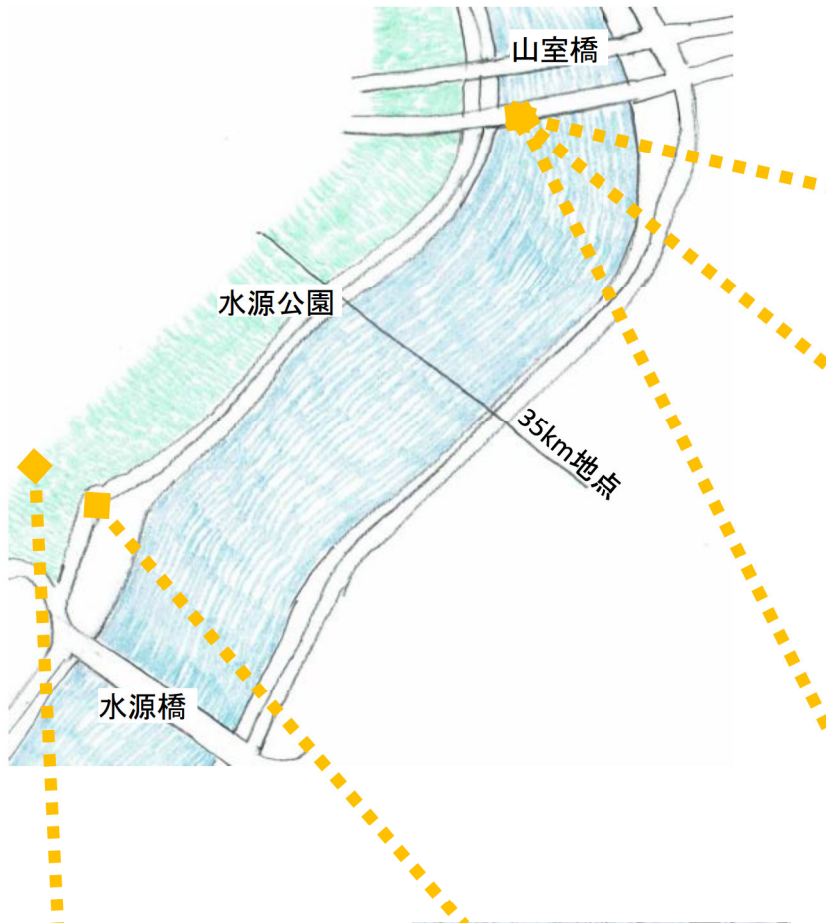


水源公園付近:どこも流れは穏やかで水面は澄んでいた。

11月	矢作川 愛護モニター報告	モニター区間	矢作川:左右岸34.6km~41.6km 管轄出張所:岡崎出張所
実施日	令和 5年 11月 12日	実施区間	矢作川:右岸34.6km~35.6km

(4/7)

水源公園付近②

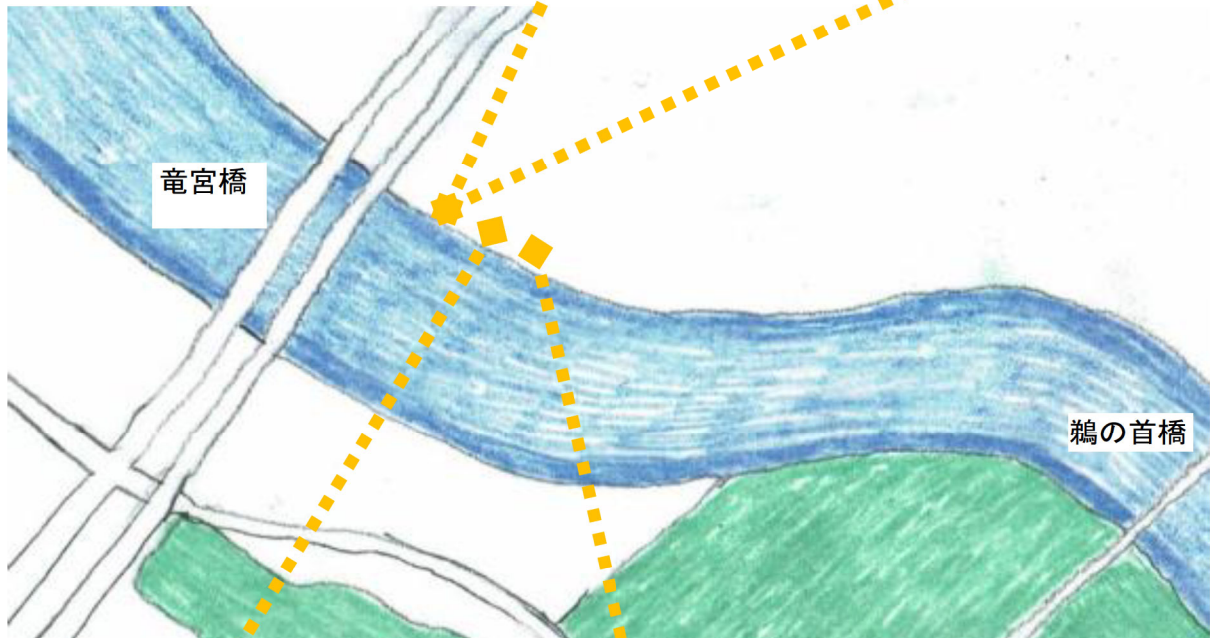


山室橋: 河川の静かな様子。
水源橋: 矢作川から明治用水への水流は止まっていた。

11月	矢作川 愛護モニター報告	モニター区間	矢作川:左右岸34.6km~41.6km 管轄出張所:岡崎出張所
実施日	令和 5年 11月 26日	実施区間	矢作川:左岸37.4km~37.6km

(5/7)

竜宮橋付近

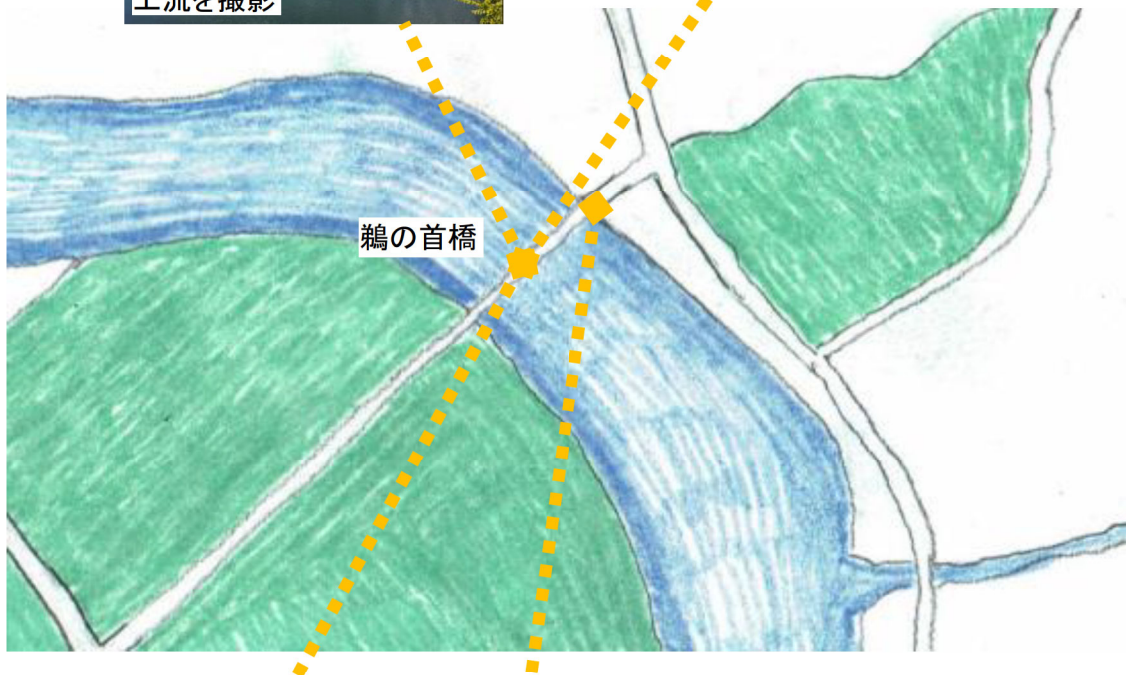


竜宮橋付近:川床掘削工事の様子。
川底の土砂を掘削して、安全な矢作川を保つとのこと。

11月	矢作川 愛護モニター報告	モニター区間	矢作川:左右岸34.6km~41.6km 管轄出張所:岡崎出張所
実施日	令和 5年 11月 26日	実施区間	矢作川:左岸37.2km~37.4km

(6/7)

鵜の首橋

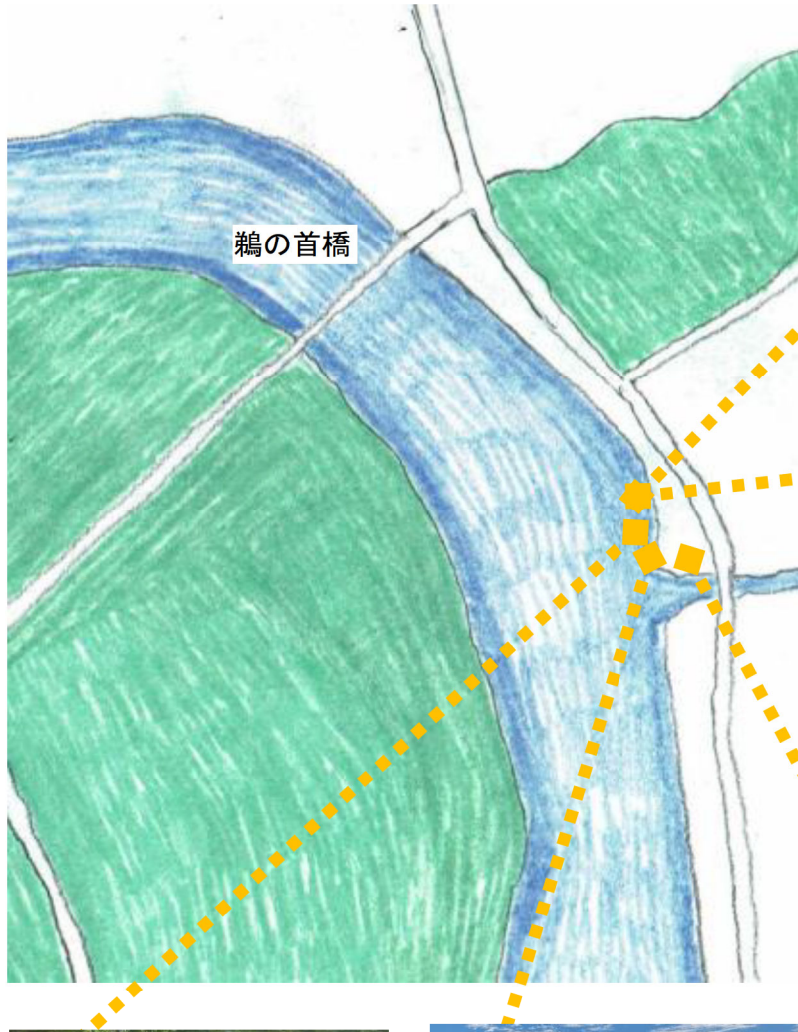


鵜の首橋:橋からの眺めは水面、緑、空の景色が良かった。

11月	矢作川 愛護モニター報告	モニター区間	矢作川:左右岸34.6km~41.6km 管轄出張所:岡崎出張所
実施日	令和 5年 11月 26日	実施区間	矢作川:左岸37.0km~37.2km

(7/7)

鵜の首橋橋付近



鵜の首橋付近:水面は澄んで透明度が高く、流れがなく
対岸の景色がよく映り込んでいました。