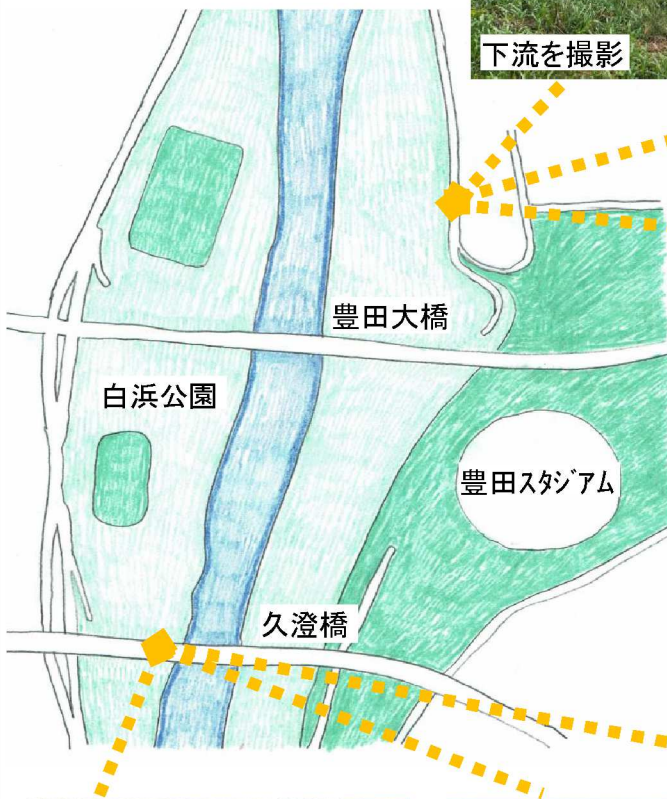


10月	矢作川 愛護モニター報告	モニター区間	矢作川: 左右岸34.6km~41.6km
			管轄出張所: 岡崎出張所
実施日	令和 5年 10月 7日	実施区間	矢作川: 左右岸39.4km~40.2km

(1/5)

豊田大橋周辺

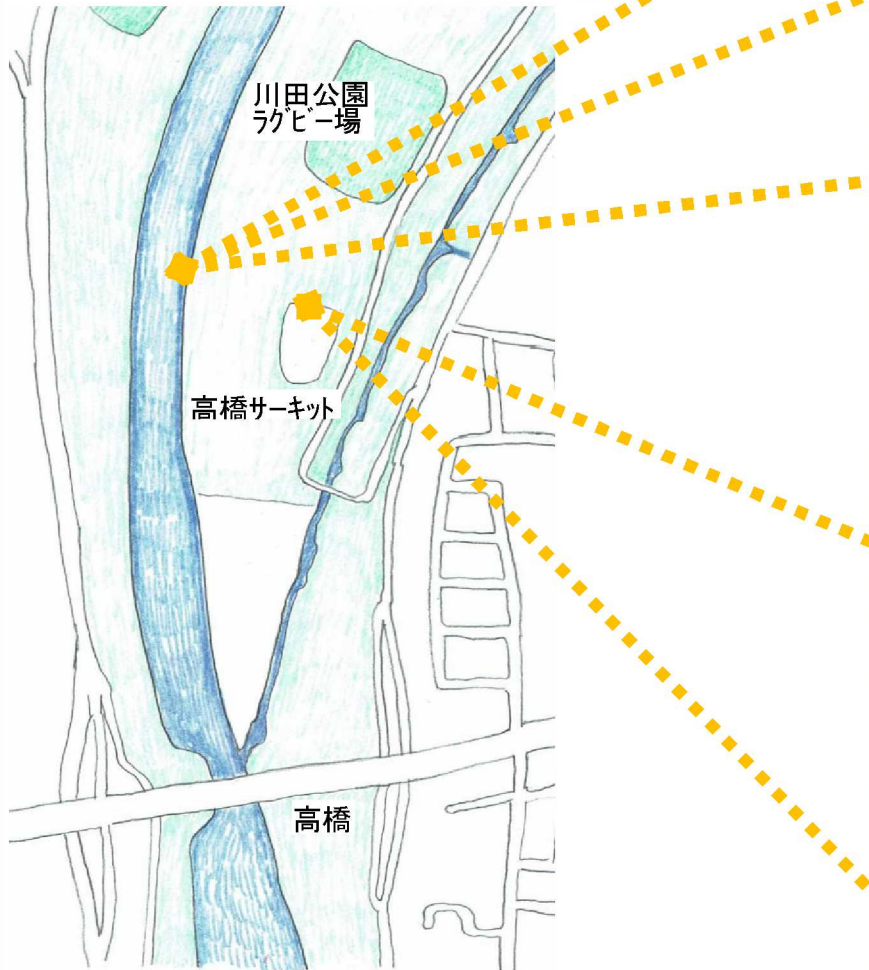


左岸40km地点: 芝生広場を多くの方が利用されていた。
右岸久澄橋下: 流れは清らかで水面は澄んでいた。

10月	矢作川 愛護モニター報告	モニター区間	矢作川: 左右岸34.6km~41.6km 管轄出張所: 岡崎出張所
実施日	令和 5年 10月 7日	実施区間	矢作川: 左岸40.4km~41.0km

(2/5)

高橋サーキット付近



左岸40.8km付近の河原: 流れは穏やかで水面は澄んでいた。
高橋サーキット: 早朝から多くのラジコンマニアが集まっていた。

10月	矢作川 愛護モニター報告	モニター区間	矢作川: 左右岸34.6km~41.6km 管轄出張所: 岡崎出張所
実施日	令和 5年 10月 7日	実施区間	矢作川: 左岸40.8km~41.2km

(3/5)

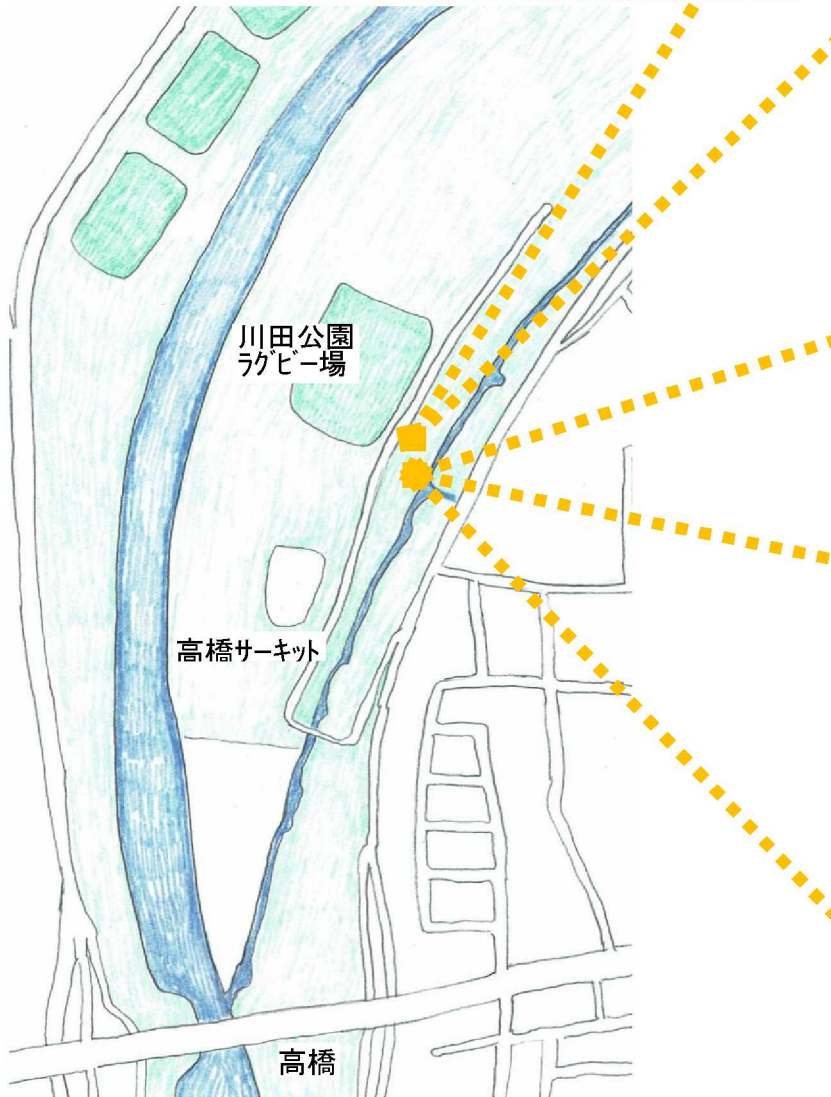
川田公園付近



上流を撮影



対岸を撮影



上流を撮影



下流を撮影



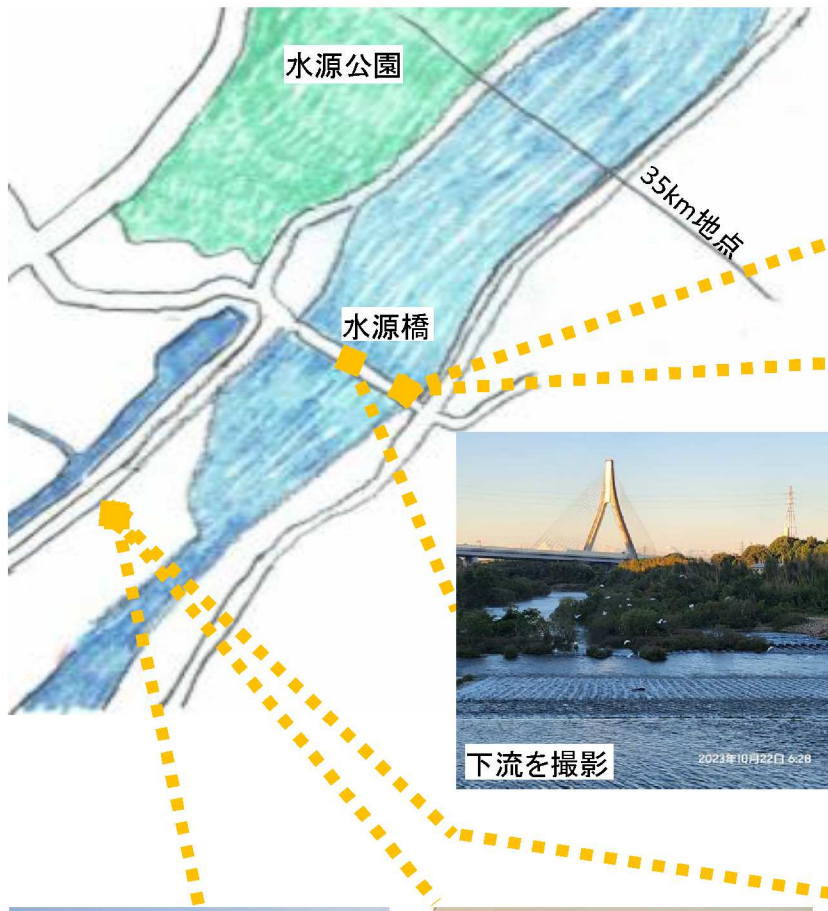
対岸を撮影

川田公園:ラグビー場では少年たちのチームが練習をしていた。
隣を流れる支流は水量は少なく、多くの緑で覆われていた。

10月	矢作川 愛護モニター報告	モニター区間	矢作川: 左右岸34.6km~41.6km 管轄出張所: 岡崎出張所
実施日	令和 5年 10月 22日	実施区間	矢作川: 右左岸34.4km~34.8km

(4/5)

水源橋付近



水源橋: 工事が再開した様子で重機が配備されていた。

10月	矢作川 愛護モニター報告	モニター区間	矢作川: 左右岸34.6km~41.6km 管轄出張所: 岡崎出張所
実施日	令和 5年 10月 22日	実施区間	矢作川: 右岸34.8km~35.2km

(5/5)

水源公園付近



水源公園: 流れはとても穏やかで、水面は澄んでいた。
公園の一部は規制されて給電設備が置かれていた。