

8月	矢作川 愛護モニター報告	モニター区間	矢作川: 左右岸34.6km~41.6km 管轄出張所: 岡崎出張所
実施日	令和 5年 8月 11日	実施区間	矢作川: 右岸34.6km~35.6km

(1/5)

水源橋より山室橋へ



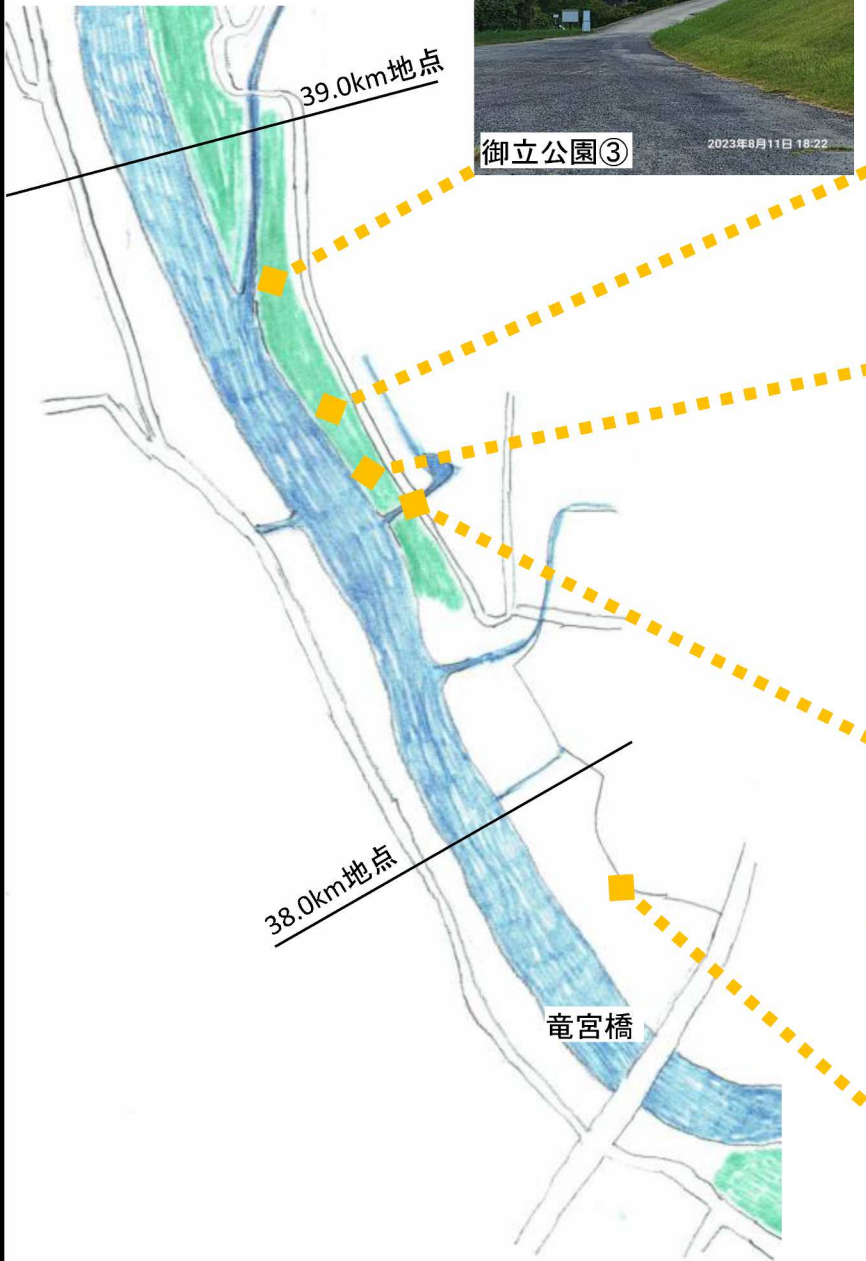
水源橋より左岸を上流へ向かい山室橋の上流まで行きました。
 水源橋①: 左岸より上流の水源橋を撮影。 水源橋②: 左岸より下流の水源橋を撮影。
 いづれの場所も流れは穏やかでした。

河川愛護モニター

8月	矢作川 愛護モニター報告	モニター区間	矢作川: 左右岸34.6km~41.6km 管轄出張所: 岡崎出張所
実施日	令和 5年 8月 11日	実施区間	矢作川: 左右岸34.6km~35.6km

(2/5)

竜宮橋より山室橋へ

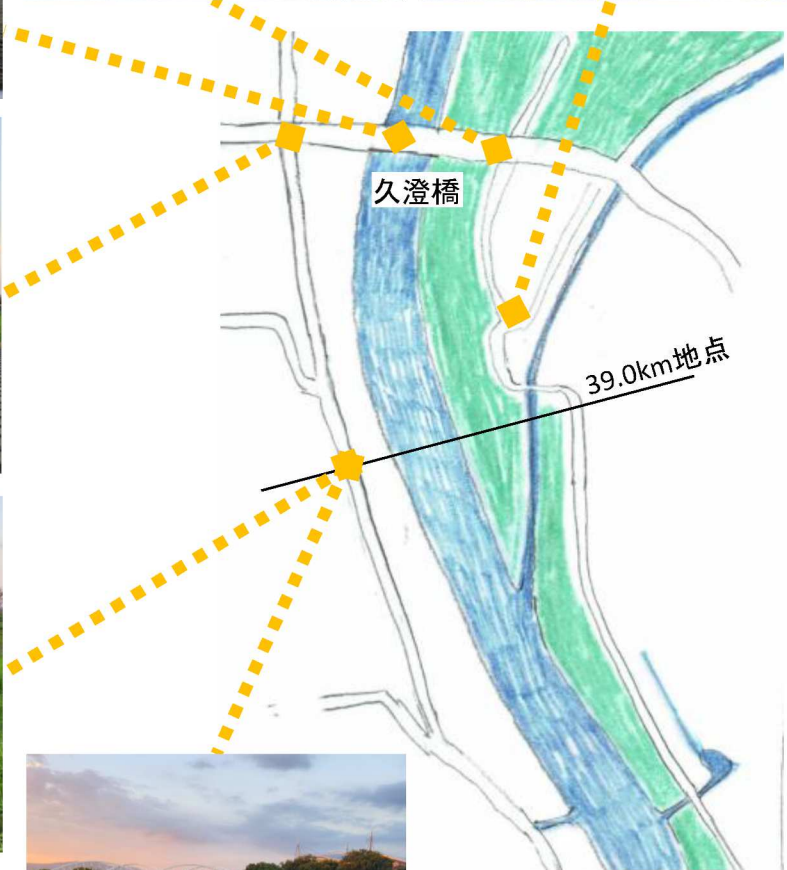


竜宮橋上流より左岸を上流に向かい、御立公園へ行きました。
御立公園①②: 緑が映えている様子。
御立公園③: 遠方には加茂川水門が見える。

8月	矢作川 愛護モニター報告	モニター区間	矢作川: 左右岸34.6km~41.6km 管轄出張所: 岡崎出張所
実施日	令和 5年 8月 11日	実施区間	矢作川: 左右岸38km~40km

(3/5)

久澄橋付近

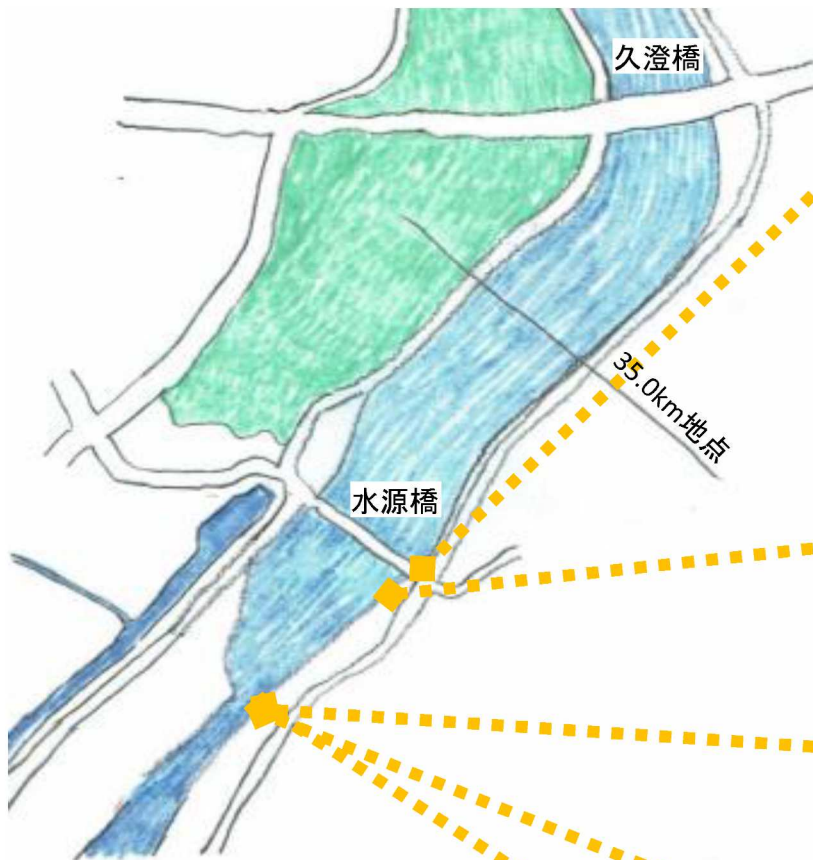


久澄橋手前の加茂川水門から久住橋を渡り、右岸の39km地点まで行きました。
 久澄橋①: 左岸より撮影。
 久澄橋②: 橋の中央付近より下流を撮影。
 久澄橋③: 右岸より下流を撮影。

8月	矢作川 愛護モニター報告	モニター区間	矢作川: 左右岸 34.6km~41.6km 管轄出張所: 岡崎出張所
実施日	令和 5年 8月 25日	実施区間	矢作川: 左岸34.2km~34.8km

(4/5)

水源橋付近①



左岸の水源橋下流より水源橋へ行きました。
 水源橋①: 左岸より上流の水源橋を撮影 水源橋②: 水源橋左岸より上流を撮影。

8月	矢作川 愛護モニター報告	モニター区間	矢作川: 左右岸 34.6km~41.6km 管轄出張所: 岡崎出張所
実施日	令和 5年 8月 25日	実施区間	矢作川: 左岸34.2km~34.8km

(5/5)

水源橋付近②



水源橋を右岸へ渡り下流へ行きました。
 水源橋①: 下流を撮影。 水源橋②: 上流を撮影。 水源橋③: 右岸より上流の水源橋を撮影。
 夕方の雲が水面に映えていた。