

10月	矢作川 愛護モニター報告	モニター区間	矢作川: 左右岸34.6km～41.6km 管轄出張所: 岡崎出張所
実施日	令和 4年 10月 8日	実施区間	左岸34.6km～37.6km付近

10月前半は左岸の水源橋から竜宮橋を報告します。

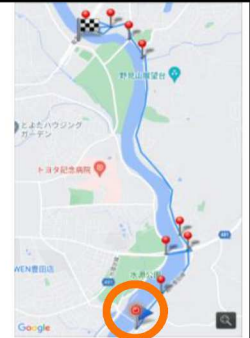


引用元: Google社「Googleマップ」

10月	矢作川 愛護モニター報告	モニター区間	矢作川: 左右岸34.6km～41.6km 管轄出張所: 岡崎出張所
実施日	令和 4年 10月 8日	実施区間	左岸34.6km～35.0km付近

水源橋付近の左岸を撮影（1）

一番手前（左岸側）の水門では工事が行われていた。



引用元: Google社「Googleマップ」



10月	矢作川 愛護モニター報告	モニター区間	矢作川: 左右岸34.6km~41.6km 管轄出張所: 岡崎出張所
実施日	令和 4年 10月 8日	実施区間	左岸34.6km~35.0km付近

水源橋付近の左岸を撮影（2）



水源橋通行のお知らせ。
生活道路として歩行者、自転車は時間により通行が可能となっていた。



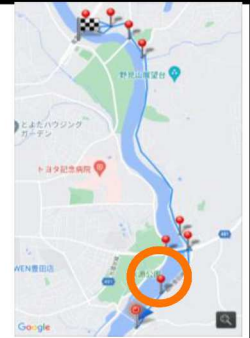
手前の水門は土嚢で堰き止められていた。

10月	矢作川 愛護モニター報告	モニター区間	矢作川: 左右岸34.6km～41.6km 管轄出張所: 岡崎出張所
実施日	令和 4年 10月 8日	実施区間	左岸34.6km～35.6km付近

左岸35.0km付近を撮影。

左岸より下流の様子（上段）

左岸より上流の様子（下段）



引用元: Google社「Googleマップ」

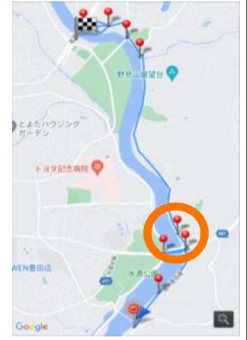


10月	矢作川 愛護モニター報告	モニター区間	矢作川: 左右岸34.6km～41.6km 管轄出張所: 岡崎出張所
実施日	令和 4年 10月 8日	実施区間	左岸35.4km～35.8km付近

山室橋付近を撮影（1）

橋の中央付近から下流の様子（上段）

右岸付近から下流の様子（下段）



引用元: Google社「Googleマップ」



10月	矢作川 愛護モニター報告	モニター区間	矢作川: 左右岸34.6km~41.6km 管轄出張所: 岡崎出張所
実施日	令和 4年 10月 8日	実施区間	左岸35.4km~36.4km付近

山室橋付近を撮影（2）



2022/10/08 15:39

左岸35.5km付近より下流の様子。



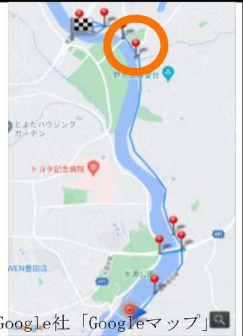
2022/10/08 15:40

左岸35.5km付近より上流の様子。

10月	矢作川 愛護モニター報告	モニター区間	矢作川: 左右岸34.6km～41.6km 管轄出張所: 岡崎出張所
実施日	令和 4年 10月 8日	実施区間	左岸36.8km～37.2km付近

鵜の首橋付近を撮影（1）

左岸37.0km付近の様子（上段）
用水からの流れ込み付近での釣果をWEBで知り
様子を見に来た方と遭遇した。
左岸37.0km付近の様子（下段）



10月	矢作川 愛護モニター報告	モニター区間	矢作川: 左右岸34.6km～41.6km 管轄出張所: 岡崎出張所
実施日	令和 4年 10月 8日	実施区間	左岸36.8km～37.2km付近

鵜の首橋付近を撮影（2）



左岸37.0km付近より対岸の様子。
ここでは釣りをしている方と遭遇した。



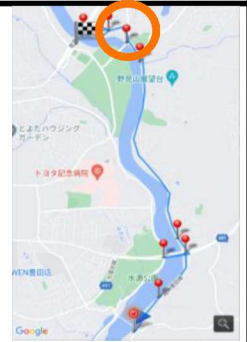
左岸37.0km付近より上流の様子。

10月	矢作川 愛護モニター報告	モニター区間	矢作川: 左右岸34.6km～41.6km 管轄出張所: 岡崎出張所
実施日	令和 4年 10月 8日	実施区間	左岸36.8km～37.4km付近

鵜の首橋からの撮影。

中央付近より下流の様子（上段）

中央付近より上流の様子（下段）



引用元: Google社「Googleマップ」

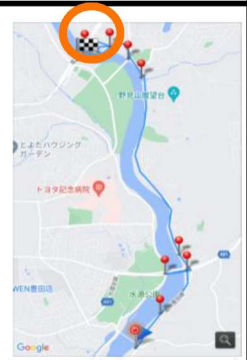


10月	矢作川 愛護モニター報告	モニター区間	矢作川: 左右岸34.6km～41.6km 管轄出張所: 岡崎出張所
実施日	令和 4年 10月 8日	実施区間	左岸37.2km～37.6km付近

竜宮橋付近を撮影（1）

左岸37.4km付近より対岸の様子（上段）

左岸37.4km付近より上流の様子（下段）
以前、この場所は工事が行われていたが、終了して整地されていた。



引用元：Google社「Googleマップ」



2022/10/08 16:01



2022/10/08 16:04

10月	矢作川 愛護モニター報告	モニター区間	矢作川: 左右岸34.6km~41.6km 管轄出張所: 岡崎出張所
実施日	令和 4年 10月 8日	実施区間	左岸37.4km~37.8km付近

竜宮橋付近を撮影（2）



左岸37.6km付近の様子。
対岸には工事の様子が見える。



左岸37.6km付近の様子。
新しくなった竜宮橋。

10月	矢作川 愛護モニター報告	モニター区間	矢作川: 左右岸34.6km~41.6km 管轄出張所: 岡崎出張所
実施日	令和 4年 10月 8日	実施区間	右岸37.4km~37.8km付近

竜宮橋付近を撮影（3）



2022/10/08 16:06

竜宮橋右岸から下流の様子。
遠方には鵜の首橋が見える。



2022/10/08 16:07

竜宮橋右岸から下流の河川敷の様子。
土嚢が積まれ工事が始まっていた。

10月	矢作川 愛護モニター報告	モニター区間	矢作川: 左右岸34.6km~41.6km 管轄出張所: 岡崎出張所
実施日	令和 4年 10月 21日	実施区間	左岸39.8km~40.2km付近

10月後半は右岸の水源橋から竜宮橋を報告します。



引用元: Google社「Googleマップ」

10月	矢作川 愛護モニター報告	モニター区間	矢作川: 左右岸34.6km～41.6km 管轄出張所: 岡崎出張所
実施日	令和 4年 10月 21日	実施区間	右岸34.6km～35.6km付近

水源橋付近を撮影。

水源橋から下流の様子（上段）

水源橋から対岸の様子（下段）
左岸は工事が始まり、堰き止められていた。



引用元: Google社「Googleマップ」

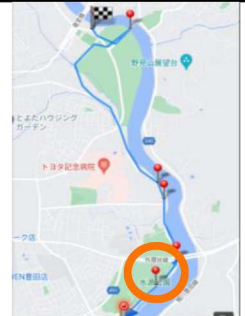


10月	矢作川 愛護モニター報告	モニター区間	矢作川: 左右岸34.6km～41.6km 管轄出張所: 岡崎出張所
実施日	令和 4年 10月 21日	実施区間	右岸34.6km～35.6km付近

水源公園付近を撮影（1）

右岸35.0km付近より上流の様子（上段）
流れが緩やかなことが判る。

右岸35.0km付近より下流の様子（下段）



引用元: Google社「Googleマップ」



2022/10/21 16:45



2022/10/21 16:45

10月	矢作川 愛護モニター報告	モニター区間	矢作川: 左右岸34.6km～41.6km 管轄出張所: 岡崎出張所
実施日	令和 4年 10月 21日	実施区間	右岸35.4km～35.8km付近

山室橋付近を撮影。

右岸の山室橋より下流の様子（上段）

右岸の山室橋より対岸の様子（下段）
こちらでも水面が穏やかなことがよく判る。



引用元: Google社「Googleマップ」

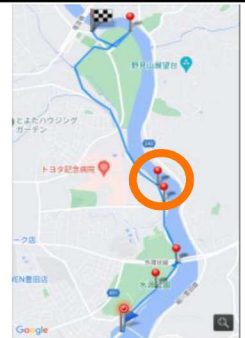


10月	矢作川 愛護モニター報告	モニター区間	矢作川: 左右岸34.6km～41.6km 管轄出張所: 岡崎出張所
実施日	令和 4年 10月 21日	実施区間	右岸35.8.4km～36.2km付近

右岸36.0km付近を撮影。

上流の様子（上段）

下流の様子（下段）



引用元: Google社「Googleマップ」



10月	矢作川 愛護モニター報告	モニター区間	矢作川: 左右岸34.6km～41.6km 管轄出張所: 岡崎出張所
実施日	令和 4年 10月 21日	実施区間	右岸36.8km～37.4km付近

鵜の首橋からの撮影。

下流の様子（上段）

上流の様子（下段）
遠方には竜宮橋が見える。



引用元: Google社「Googleマップ」



10月	矢作川 愛護モニター報告	モニター区間	矢作川: 左右岸34.6km～41.6km 管轄出張所: 岡崎出張所
実施日	令和 4年 10月 21日	実施区間	右岸37.4km～37.8km付近

竜宮橋付近を撮影（1）

右岸37.4km付近より下流の様子（上段）

右岸37.4km付近より上流の様子（下段）
どちらも水面は鏡面のようでした。



引用元: Google社「Googleマップ」



2022/10/21 17:07



2022/10/21 17:07

10月	矢作川 愛護モニター報告	モニター区間	矢作川: 左右岸34.6km~41.6km 管轄出張所: 岡崎出張所
実施日	令和 4年 10月 21日	実施区間	右岸37.4km~37.8km付近

竜宮橋付近を撮影（2）



工事看板の様子。



工事の様子。

以上で10月の報告を終わります。

河川愛護モニター