







6月 矢作川 愛護モニター報告		モニター区間	矢作川：左右岸0.0km～7.0km 管轄出張所：安城出張所
実施日	令和4年6月7日	実施区間	棚尾橋右岸から矢作川大橋まで
<p>今日は自宅から徒歩で棚尾橋の右岸から下流に向かって矢作川大橋まで行きました。 自宅付近で少し風がある程度でしたが、堤防道路では強風で帽子が飛びそうになりました。 歩きながら200mの距離標毎に表・裏のりを進行下流方向に撮影しました。</p>			
棚尾橋右岸3.2kmを上流方向に表のりを撮影		棚尾橋右岸3.2kmを上流に裏のりを撮影	
			
右岸3.2 km下流方向表のり撮影		右岸3.2 km下流方向裏のり撮影	
			
<p>必要な流量を確保できない地点の樹木は順次伐採していく予定です。</p>			
流水阻害の雑木伐採を検討してください。↑		強風で路肩の草がなびいている。↑	
右岸3.0 km表のり撮影		右岸3.0 km裏のり撮影	
			
		河川愛護モニター	

6月	矢作川 愛護モニター報告	モニター区間	矢作川：左右岸0.0km～7.0km 管轄出張所：安城出張所
実施日	令和4年6月7日	実施区間	棚尾橋右岸から矢作川大橋まで

今日は、風が強くて帽子を押さえながら写真を撮りピンボケしないか心配でした。
強風もそうですが、時よりヒューと突風が吹き怖かったです。

右岸2.8km表のり撮影



右岸2.8km裏のり撮影



右岸2.6km表のり撮影



右岸2.6km裏のり撮影



右岸2.4km表のり撮影 矢作川大橋



右岸2.4km裏のり撮影



道路管理者の雑木伐採をお願いしたい。↑