

10月	矢作川 愛護モニター報告	モニター区間	矢作川: 左右岸34.6km~41.6km 管轄出張所: 岡崎出張所
実施日	令和 3年 10月 16日	実施区間	右岸34.6km~35.0km付近

【第4回】高橋  
今回は高橋を中心に報告をします。



今月から水源橋が通行止めとなりました。



水源橋の下流では工事の準備が始まりました。

10月	矢作川 愛護モニター報告	モニター区間	矢作川: 左右岸34.6km~41.6km 管轄出張所: 岡崎出張所
実施日	令和 3年 10月 16日	実施区間	右岸40.4km~40.6km付近



右岸40km付近から対岸を撮影。



右岸40km付近から対岸を撮影。

10月	矢作川 愛護モニター報告	モニター区間	矢作川: 左右岸34.6km~41.6km 管轄出張所: 岡崎出張所
実施日	令和 3年 10月 16日	実施区間	右岸40.4km~40.6km付近



右岸40.4 k m付近より高橋を撮影。



右岸40.3km付近の河川敷より上流の高橋を撮影。  
この付近は歩道が長く整備され、ウォーキングされる姿が多く見える。

10月	矢作川 愛護モニター報告	モニター区間	矢作川: 左右岸34.6km~41.6km 管轄出張所: 岡崎出張所
実施日	令和 3年 10月 16日	実施区間	右岸34.6km~35.0km付近




右岸40.4km付近の河川敷より上流の高橋を撮影。



朝日にあたる高橋。

10月	矢作川 愛護モニター報告	モニター区間	矢作川: 左右岸34.6km~41.6km 管轄出張所: 岡崎出張所
実施日	令和 3年 10月 16日	実施区間	右岸34.6km~35.0km付近



右岸40.5km付近の河川敷より高橋を撮影。



右岸40.5km付近の河川敷より下流を撮影。

10月	矢作川 愛護モニター一報告	モニター区間	矢作川: 左右岸34.6km~41.6km 管轄出張所: 岡崎出張所
実施日	令和 3年 10月 23日	実施区間	右岸34.6km~35.0km付近



右岸34.6km付近の水源橋を撮影。  
工事が進む様子が見える。




右岸より見る水源橋下流の様子。

10月	矢作川 愛護モニタ一報告	モニタ一区间	矢作川: 左右岸34.6km~41.6km 管轄出張所: 岡崎出張所
実施日	令和 3年 10月 23日	実施 区 間	左岸40.4km~40.6km付近



左岸より高橋を撮影。



高橋より上流を撮影。

10月	矢作川 愛護モニタ一報告	モニタ一区間	矢作川: 左右岸34.6km~41.6km 管轄出張所: 岡崎出張所
実施日	令和 3年 10月 23日	実施区間	左岸40.4km~40.6km付近



左岸40.5km付近の河川敷より下流の高橋を撮影。




高橋（左岸）の架橋下。



10月	矢作川 愛護モニター報告	モニター区間	矢作川: 左右岸34.6km~41.6km 管轄出張所: 岡崎出張所
実施日	令和 3年 10月 23日	実施区間	左岸40.4km~40.6km付近



左岸40.4km付近の河川敷より上流の高橋を撮影。



高橋より下流を撮影。豊田スタジアムと豊田大橋が望める。

以上で10月の報告を終わります。

河川愛護モニター