

| | | | |
|-----|--------------|--------|----------------------|
| 6月 | 矢作川 愛護モニター報告 | モニター区間 | 矢作川:左右岸15.0km~28.6km |
| | | | 管轄出張所:岡崎・安城出張所 |
| 実施日 | 令和 元年 6月 22日 | 実施区間 | 右岸24.0km~27.0km付近 |

今月は"矢作川右岸を楽しむ会"のウォーキング会の様子と雨上がりの朝に発生した霧の様子を報告します。

雨の多いこの季節では植物の発育が活発になり、矢作橋より下流の右岸にある遊歩道では除草作業が始まりました。



"矢作川右岸を楽しむ会"では1,2,7,8月を除く月の初回土曜にウォーキング会を行っています。会の発足はおよそ10年前と聞いています。

当時は国土交通省からの助成がありました。今はコープあいちの助成を受けているそうです。

今月は日名橋の右岸を上流へ向けて歩き、竹林でのタケノコ掘りでした。

全 ウォーキング会

30年度 矢作川の河川敷内散策道とその周辺を季節に合わせたコースで皆と楽しく歩きましょう。

約4~5キロ

| | |
|-------|-------------------------------------|
| コース予定 | 4/7(土) 河川敷周辺 |
| | 5/5-6/2 (土) タケノコ採り経由 12/1(土) 味噌工場見学 |
| | 9/1-11/3(土) 岡崎市内・他 31/3/2(土) 河川敷周辺 |







開催日

毎月 初回土曜日
12.7.8月は休み

集合場所 日名橋河川緑地公園

9:00集合 9:10スタート~10:45

岡崎市民活動団体登録 矢作5学区 住

企画・運営 矢作川右岸を楽しむ会 会員100名

金の目的 矢作川右岸河川敷の環境美化と有効活用の行事

誰でも参加 OK
申し込み不要
参加無料

コープあいちの助成を受けて活動しています

| | | | |
|-----|--------------|--------|--|
| 6月 | 矢作川 愛護モニター報告 | モニター区間 | 矢作川:左右岸15.0km~28.6km 管轄出張所:岡崎・安城出張所 |
| 実施日 | 令和 元年 6月 22日 | 実施区間 | 右岸24.0km~27.0km付近 |

日名橋の駐車場で集合しウォーキングがスタートしました。



グラウンドの横を通り日名橋の高架下を目指します。



| | | | |
|-----|--------------|--------|----------------------|
| 6月 | 矢作川 愛護モニター報告 | モニター区間 | 矢作川:左右岸15.0km~28.6km |
| | | | 管轄出張所:岡崎・安城出張所 |
| 実施日 | 令和元年6月22日 | 実施区間 | 右岸24.0km~27.0km付近 |

グラウンドでは少年サッカーチームが練習をしていました。このチームの皆さんは夕暮れ時に照明機材を使うほど練習熱心です。



日名橋を越えて岡崎大橋へと進みます。




| | | | |
|-----|--------------|--------|--|
| 6月 | 矢作川 愛護モニター報告 | モニター区間 | 矢作川:左右岸15.0km~28.6km 管轄出張所:岡崎・安城出張所 |
| 実施日 | 令和元年6月22日 | 実施区間 | 右岸24.0km~27.0km付近 |

岡崎大橋を抜けると右手に竹林が広がります。



竹林の様子。



| | | | |
|-----|--------------|--------|--|
| 6月 | 矢作川 愛護モニター報告 | モニター区間 | 矢作川:左右岸15.0km~28.6km 管轄出張所:岡崎・安城出張所 |
| 実施日 | 令和元年6月22日 | 実施区間 | 右岸24.0km~27.0km付近 |

頭を出したタケノコが群生しています。



参加者の方より採取の方法を教えてくださいました。

タケノコの根元を靴先で蹴ると地中の根元で折れるので簡単に採れました。

| | | | |
|-----|--------------|--------|--|
| 6月 | 矢作川 愛護モニター報告 | モニター区間 | 矢作川: 左右岸15.0km~28.6km 管轄出張所: 岡崎・安城出張所 |
| 実施日 | 令和 元年 6月 22日 | 実施区間 | 右岸24.0km~27.0km付近 |

ゴール地点に集まりました。




矢作川右岸を楽しむ会の旗と一緒に参加者の皆さんは記念撮影をしました。

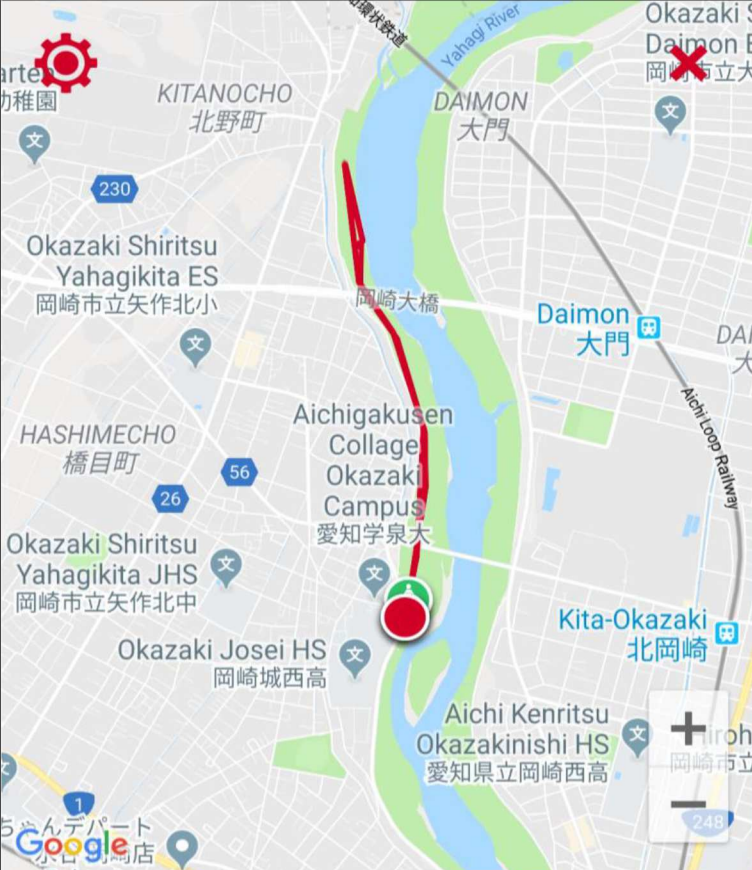



本日の収穫。
タケノコの時期は終盤でしたが、
皆さん楽しむ事ができました。

| | | | |
|-----|--------------|--------|--|
| 6月 | 矢作川 愛護モニター報告 | モニター区間 | 矢作川: 左右岸15.0km~28.6km 管轄出張所: 岡崎・安城出張所 |
| 実施日 | 令和 元年 6月 22日 | 実施区間 | 右岸24.0km~27.0km付近 |

筆者が収穫したタケノコです。根元を割って米ぬかで茹でた後、皮をむいた質量はおよそ500gでした。
また、本日のルートと経過時間などは以下のとおりでした。

| | | |
|---------------------------|-------------------------|---|
| 4.01km Distance | 01:03:33 Time |  |
| -:-min/km Pace | -bpm HR | |

以上がウォーキング会の様子です。

帰路では色々な河川の風景を観る事ができました。
次項にその様子を記載します。

| | | | |
|-----|--------------|--------|--|
| 6月 | 矢作川 愛護モニター報告 | モニター区間 | 矢作川: 左右岸15.0km~28.6km 管轄出張所: 岡崎・安城出張所 |
| 実施日 | 令和 元年 6月 22日 | 実施区間 | 右岸24.0km~27.0km付近 |

ラジコンやドローンを操作する人たち。



サッカーの特訓をする少年、遠方には中洲で過ごす人たち。



除草作業をする人たち。



| | | | |
|-----|--------------|--------|--|
| 6月 | 矢作川 愛護モニター報告 | モニター区間 | 矢作川:左右岸15.0km~28.6km 管轄出張所:岡崎・安城出張所 |
| 実施日 | 令和 元年 6月 11日 | 実施区間 | 左岸15.0km~25.0km付近 |

最後に雨上がりの朝に発生した霧について報告します。
この時期の日の出は4時半頃なので普段は視界が悪い事はありませんが小川橋付近では霧によりほとんど川面が見えませんでした。

6月11日05:52 小川橋左岸より上流を撮影。



矢作橋付近まで来ると少し霧は薄れましたが
遠方は霞んで見えます。

6月11日06:24 矢作橋左岸より上流を撮影。



| | | | |
|-----|--------------|--------|--|
| 6月 | 矢作川 愛護モニター報告 | モニター区間 | 矢作川:左右岸15.0km~28.6km 管轄出張所:岡崎・安城出張所 |
| 実施日 | 令和元年6月11日 | 実施区間 | 左岸15.0km~25.0km付近 |

20km付近になると晴れ間は見えましたが霧に乱反射して視界は悪くなりました。

6月11日06:08 左岸20km付近より上流を撮影。



25km付近では曇り始めて視界は良くなりませんでした。

6月11日06:31 日名橋左岸より下流を撮影。



今回の報告で一年間の任期を終了となります。
矢作川を見続けて感じたのは、ゴミの放置が減らない事です。
地域や自治体の皆さんによる美化に、護られていると思います。

河川の利用方法は様々です。
この豊かな自然を後世に残す為には、何をすれば良いのか
考えさせられました。