

4月	矢作川 愛護モニター報告	モニター区間	矢作川:左右岸15.0km~28.6km
			管轄出張所:岡崎・安城出張所
実施日	平成 31年 4月 27日	実施区間	左岸16.0km~19.0km付近

今月は3月末に工事が終わった左岸17km付近の様子と
 "矢作川右岸を楽しむ会"により開催されたウォーキング会の様子を
 報告します。



今年の11月より
 左岸16km付近から
 美矢井橋付近までの
 間で行われた工事により
 堤防道路の舗装や
 堤防の補強が行われた
 様子でした。

現在の左岸16km付近。
 堤防道路は新しく舗装されている様子。



4月	矢作川 愛護モニター報告	モニター区間	矢作川:左右岸15.0km~28.6km
			管轄出張所:岡崎・安城出張所
実施日	平成 31年 4月 27日	実施区間	左岸16.0km~19.0km付近

左岸17km付近から美矢井橋付近にある美矢井橋河川緑地運動場の堤防斜面は整地されていました。



次項より"矢作川右岸を楽しむ会"が開催したウォーキング会に参加しましたのでその様子を報告します。

4月	矢作川 愛護モニター報告	モニター区間	矢作川:左右岸15.0km~28.6km 管轄出張所:岡崎・安城出張所
実施日	平成 31年 4月 27日	実施区間	右岸22.0km~25.0km付近

"矢作川右岸を楽しむ会"ではこの時期、第4土曜日にウォーキング会が開催されています。



開催日の9時に日名橋右岸の駐車場に集合します。参加はどなたでも可能です。




本日のコースは日名橋から右岸を下り、矢作神社を經由して岡崎公園の藤棚が目的地でした。

4月	矢作川 愛護モニター報告	モニター区間	矢作川: 左右岸15.0km～28.6km
			管轄出張所: 岡崎・安城出張所
実施日	平成 31年 4月 27日	実施区間	右岸22.0km～25.0km付近

日名橋付近右岸の様子。
まだ水量は少ない。



矢作橋付近の右岸遊歩道。
シロツメクサが群生し春を感じさせていました。




4月	矢作川 愛護モニター報告	モニター区間	矢作川:左右岸15.0km~28.6km 管轄出張所:岡崎・安城出張所
実施日	平成 31年 4月 27日	実施区間	右岸22.0km~25.0km付近

遊歩道の所々には"矢作川右岸を楽しむ会"の案内板が見られます。



ウォーキング途中に矢作神社へ立ち寄りしました。



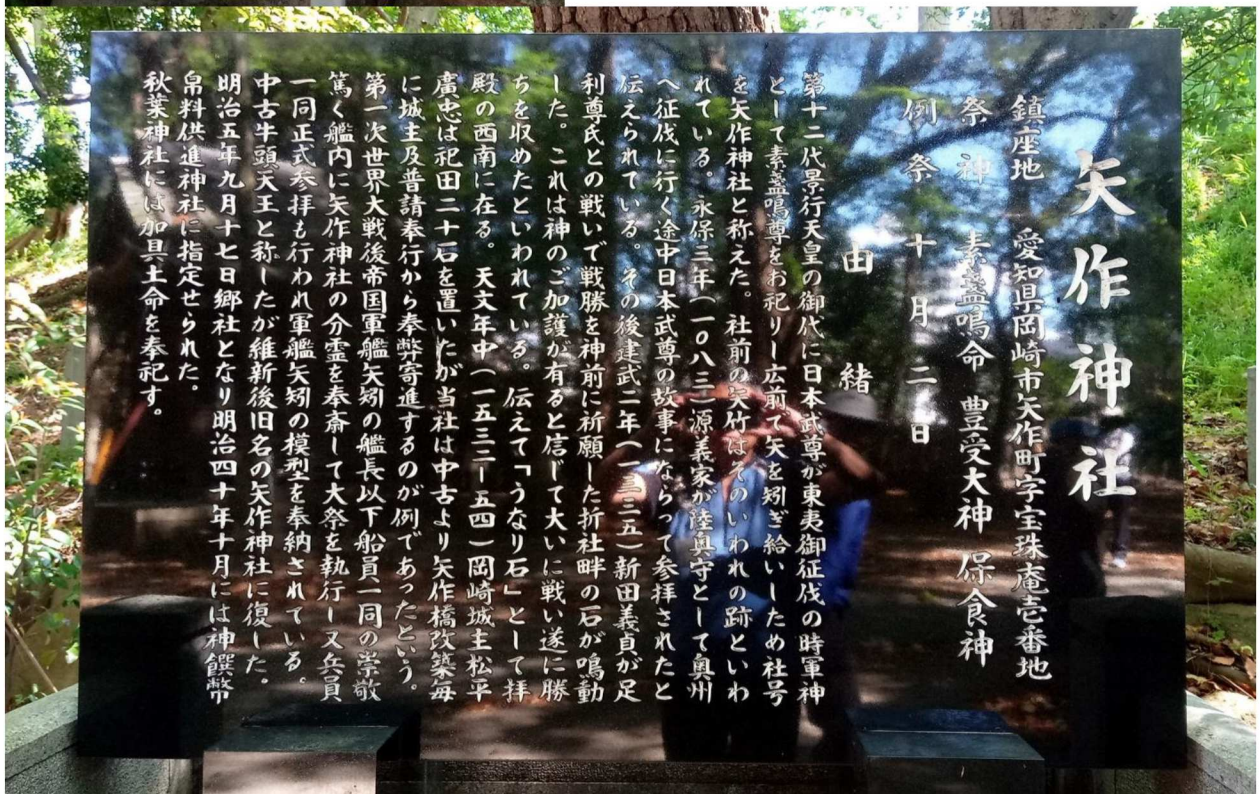
4月	矢作川 愛護モニター報告	モニター区間	矢作川:左右岸15.0km~28.6km 管轄出張所:岡崎・安城出張所
実施日	平成 31年 4月 27日	実施区間	右岸22.0km~25.0km付近



日本武尊はその生涯を東奔西走し、日本の國を平安開拓された英雄であります。
 『日本書紀』によりますと、景行四十年(西紀頃)東夷が死を起したため、日本尊を東方に派遣しました。この地(三河国蓮座)「矢作川」で東夷と討戦したとき、川の中州にあつた良習の矢作天くんの矢作り突破したという伝承があります。のちこの川を矢作川と、また里の名を矢作と改称しました。
 この陶像は、寛政二六〇年(昭和十五年)を記念して建立されたものです。

日本武尊陶像
 建立 昭和十五年(一九四〇年)
 彫刻者 陶像 高橋信一(名古屋)
 建築費 高橋信一(名古屋)
 制作者 (秋葉神社(高浜市))

矢作橋の右岸にある矢作神社には意外と知られていませんが由緒のある場所でした。



鎮座地 愛知県岡崎市矢作町字宝珠庵志番地
 祭神 素盞鳴命 豊受大神 保食神
 例祭 十月二日
 由緒
 第十二代景行天皇の御代に日本武尊が東夷御征伐の時軍神として素盞鳴尊をお祀りし、広前て矢を翳ぎ給いたため社号を矢作神社と称えた。社前の矢竹尊のいわれの跡といわれている。永保三年(一〇八三)源義家が陸奥守として奥州へ征伐に行く途中日本武尊の故事にならって参拝されたと伝えられている。その後建武二年(一一二五)新田義貞が足利尊氏との戦いで戦勝を神前に祈願した折社畔の石が鳴動した。これは神のご加護があると信じて大いに戦い遂に勝ちを収めたといわれている。伝えて「うなり石」として拜殿の西南に在る。天文年中(一五三二-一五四一)岡崎城主松平廣忠は祀田二十石を置いたが当社は中古より矢作橋改築を母に城主及普請奉行から奉幣寄進するのが例であったという。第一次世界大戦後帝國軍艦矢矧の艦長以下船員一同の崇敬篤く艦内に矢作神社の分霊を奉斎して大祭を執行し又兵員一同正式参拝も行われ軍艦矢矧の模型を奉納されている。明治五年九月十七日郷社となり明治四十年十月には神饌幣帛料供進神社に指定せられた。秋葉神社には加具土命を奉祀す。

4月	矢作川 愛護モニター報告	モニター区間	矢作川:左右岸15.0km~28.6km 管轄出張所:岡崎・安城出張所
実施日	平成 31年 4月 27日	実施区間	右岸22.0km~25.0km付近

今回のウォーキングではおよそ4kmを1時間かけて歩きました。



”矢作川右岸を楽しむ会”ではウォーキング途中に見つけたゴミを回収するなど、河川の美化活動を行っていました。皆で共有する河川を有効活用するためにはこのような活動は必要な事だと感じました。河川には緑が多く、沢山の人たちが訪れるので今後も活動の幅を広げて欲しいと思いました。