

2月	矢作川 愛護モニター報告	モニター区間	矢作川:左右岸 0.0km~15.0km
			管轄出張所:安城出張所
実施日	平成 31年 3月 3日	実施区間	左岸3.4kmm~4km



左岸3.6km地点表側法面を望む、除草され綺麗に見える。



低水路には水鳥が羽を休めていた。



危ないの表示には、QRシールが張ってありました。




左岸4kmより北を撮る

2月	矢作川 愛護モニター報告	モニター区間	矢作川:左右岸 0.0km~15.0km
			管轄出張所:安城出張所
実施日	平成31年3月5日	実施区間	右岸6.4km~7km




右岸6.4km表側法面より高敷低水路を見る。



裏側法面の矢作川桜つつみ公園の桜、もうすぐ咲きそうです。



裏側法面のサザンカ歩道、桜が咲くのを楽しみにしています。



右岸表側の法面6.52月kmより北を望む、高敷にはササが群生する。



2月	矢作川 愛護モニター報告	モニター区間	矢作川:左右岸 0.0km~15.0km
			管轄出張所:安城出張所
実施日	平成 31年 3月 5日	実施区間	右岸3.4kmから3.2km



右岸3.4km表側  
法面と高敷、



右岸3.4km裏側  
法面は綺麗に除草さ  
れています。



右岸3.3km堤防舗  
装道が三角ポールで  
通行止めになってい  
ました、舗装をした



2月	矢作川 愛護モニター報告	モニター区間	矢作川:左右岸 0.0km~15.0km
			管轄出張所:安城出張所
実施日	平成 31年 3月 5日	実施区間	左岸1.4kmから1km



左岸1.4kmヨットサーフィンのたまり場には平日にも関わらず、数台駐車し



東海沖地震には5.5mで大丈夫でしょうか？



左岸1km付近は葦がかられて高敷きが綺麗です。



左岸0.6km高敷の看板が雑草で見えなくなっている。



2月	矢作川 愛護モニター報告	モニター区間	矢作川:左右岸 0.0km~15.0km
			管轄出張所:安城出張所
実施日	平成 31年 3月5日	実施区間	左岸0.6kmから0.2km




矢作川下流部堤防維持管理修繕工事中ですが、駐車場でもできるのでしょうか？



工事中の広場に野良犬が2匹遊んでいました。



最近立てられたのか、催しの開催には〇〇へ連絡の看板がありました。



左岸0.2kmの低水路には漂流ゴミが漂着している。

2月	矢作川 愛護モニター報告	モニター区間	矢作川:左右岸 0.0km~15.0km
			管轄出張所:安城出張所
実施日	平成 31年 3月 5日	実施区間	左岸0.2kmから4.3km



左岸0.3kmの高敷、  
低水路の砂浜に漂流  
ゴミが漂着している。



左岸0.3kmを歩いて  
みた、低水路の砂  
浜に漂流木が漂着し  
ている。



左岸0.3kmの低水  
路の砂浜には豆蟹の  
穴があいている。



いつもの左岸4.3  
kmにて投棄ゴミもな  
く、綺麗になってい  
た。