




8月	豊川 愛護モニター報告	モニター区間	豊川:左右岸 6.2km~27.6km 管轄出張所:豊川流域治水出張所
実施日	令和 5 年 8月 16・24 日	実施区間	牟呂松原頭首工~三上橋
			
<p>8月16日、牟呂松原頭首工より撮影しました。前日から明け方まで豪雨であり、豪雨の中、河川の様子を見に行く事は危険であるため、雨があがってから様子を見ると、増水していました。細心の注意を払って、写真撮影しましたが、悪天候時の河川への近づきは安全のために控えた方がいいですね。</p>			
<p>8月24日、前夜に雷が激しく鳴り、雨も強かったので、河川も増水されていました。お盆明けで三上橋周辺の河川にBBQ等のゴミがないか、心配していましたが、ゴミや不法投棄はなく安心しました。</p>			
		<p>そんな、増水の帰り道に河川で遊ぶ方々を発見しました。浅瀬に入る様子もあり少し心配しました。 この夏も各地で水難事故のニュースを聞いた時に、心を痛む思いになりました。せっかくの楽しい休日を家族や友人と楽しむことはとても良いことですが、河川で遊ぶ際は、細心の注意が必要です。</p>	
		河川愛護モニター	