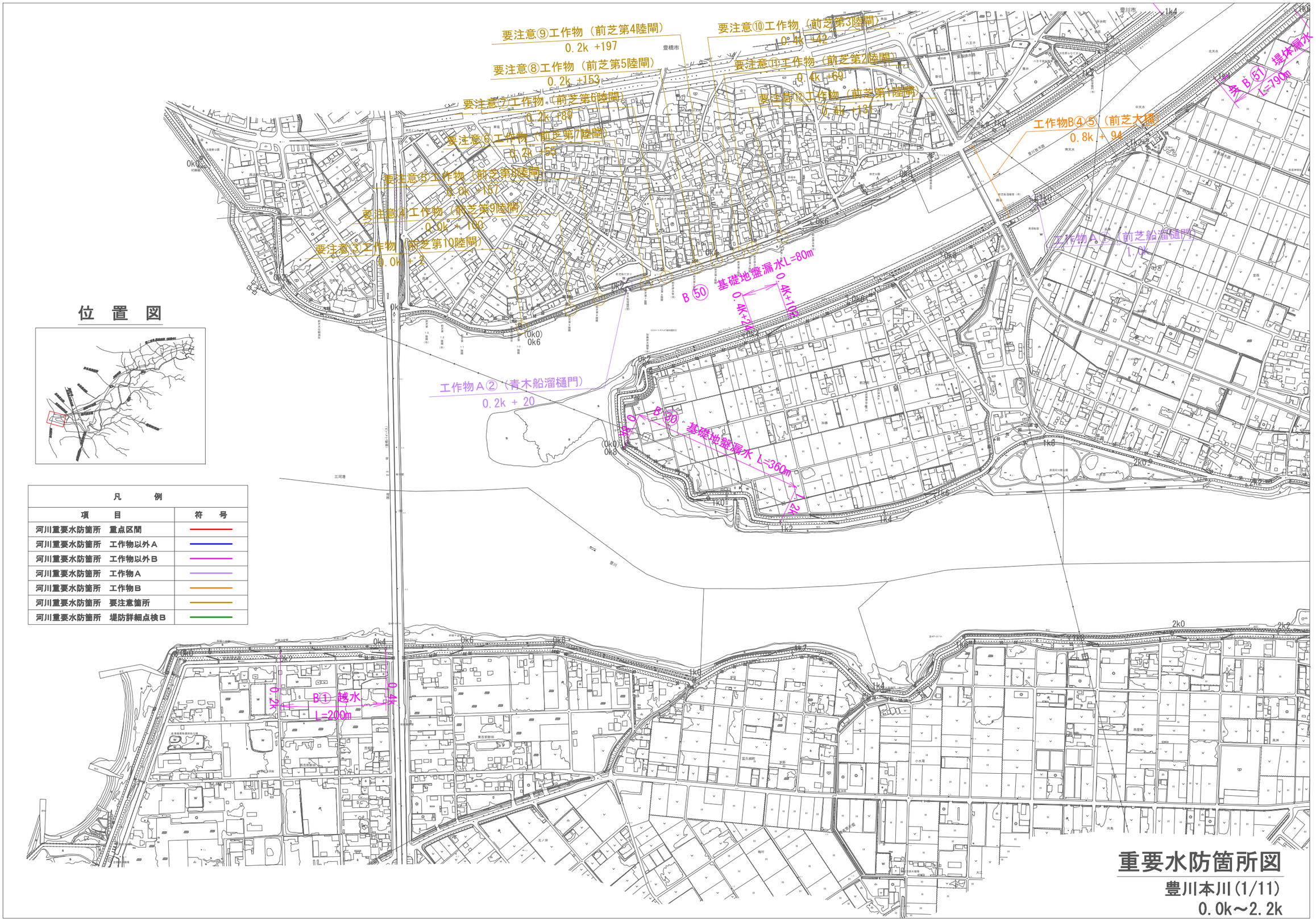

位　置　図

凡　　例	
項　　目	符　号
河川重要水防箇所　重点区間	
河川重要水防箇所　工作物以外Ａ	
河川重要水防箇所　工作物以外Ｂ	
河川重要水防箇所　工作物Ａ	
河川重要水防箇所　工作物Ｂ	
河川重要水防箇所　要注意箇所	
河川重要水防箇所　堤防詳細点検Ｂ	

重要水防箇所図

豊川本川(1/11)

0.0k～2.2k

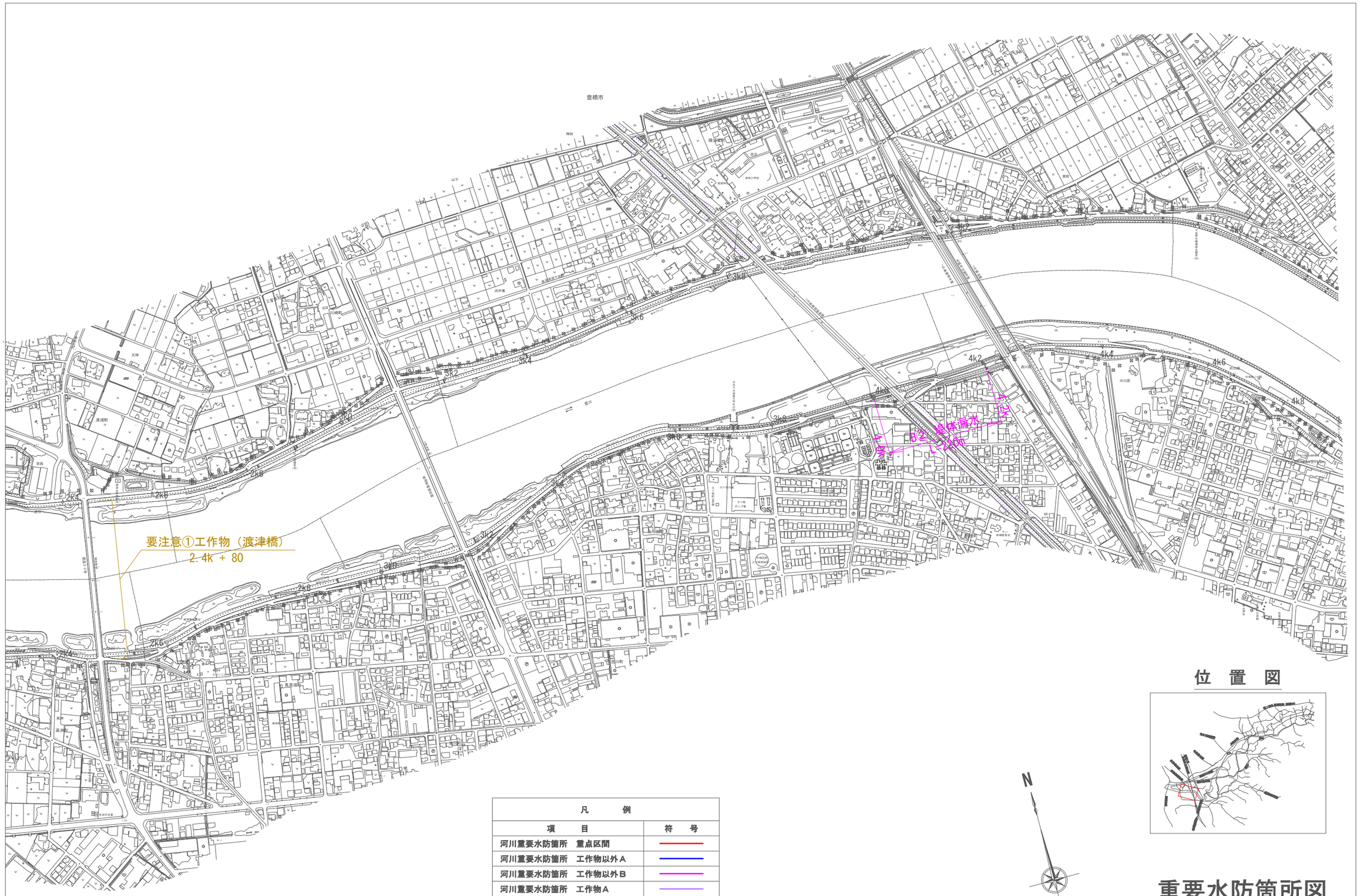

凡　　例	
項　　目	符　号
河川重要水防箇所　重点区間	
河川重要水防箇所　工作物以外Ａ	
河川重要水防箇所　工作物以外Ｂ	
河川重要水防箇所　工作物Ａ	
河川重要水防箇所　工作物Ｂ	
河川重要水防箇所　要注意箇所	
河川重要水防箇所　堤防詳細点検Ｂ	

位　置　図

重要水防箇所図

豊川本川(2/11)

2.2k～4.8k

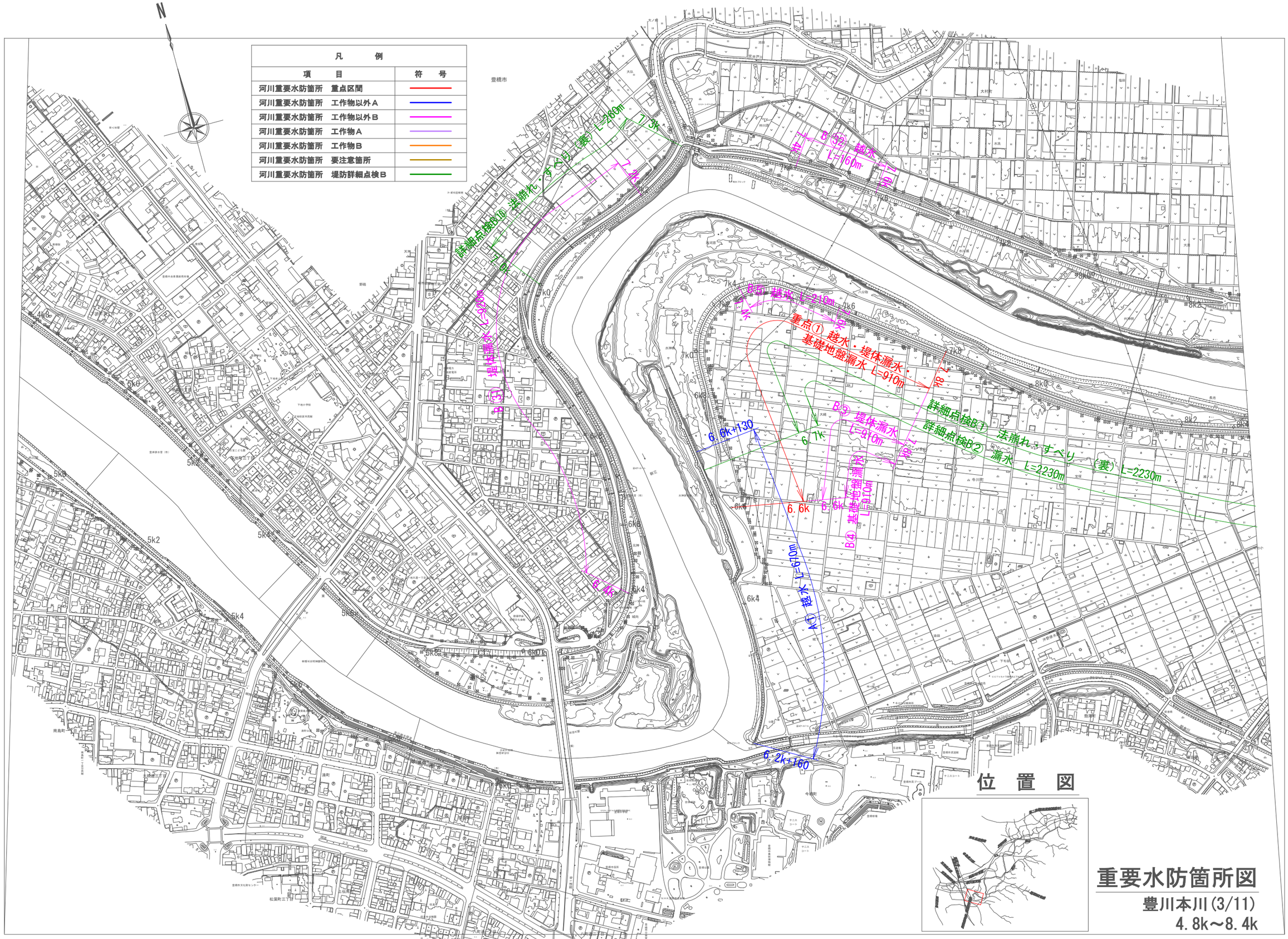
N
凡　　例
項　　目
符　　号
河川重要水防箇所　重点区間
河川重要水防箇所　工作物以外A
河川重要水防箇所　工作物以外B
河川重要水防箇所　工作物A
河川重要水防箇所　工作物B
河川重要水防箇所　要注意箇所
河川重要水防箇所　堤防詳細点検B
詳細点検B⑩ 法崩れ・すべり（裏）L=280m
7.3k
7.2k
B⑨ 越水 L=160m
重点① 越水・堤体漏水・基礎地盤漏水 L=910m
詳細点検B① 法崩れ・すべり（裏）L=2230m
詳細点検B② 漏水 L=2230m
B③ 堤体漏水 L=910m
B④ 基礎地盤漏水 L=910m
A① 越水 L=910m
6.6k+130
6.7k
6.6k
6.5k
6.4k
6.2k+160
豊橋市
位　置　図
重要水防箇所図
豊川本川(3/11)
4.8k～8.4k

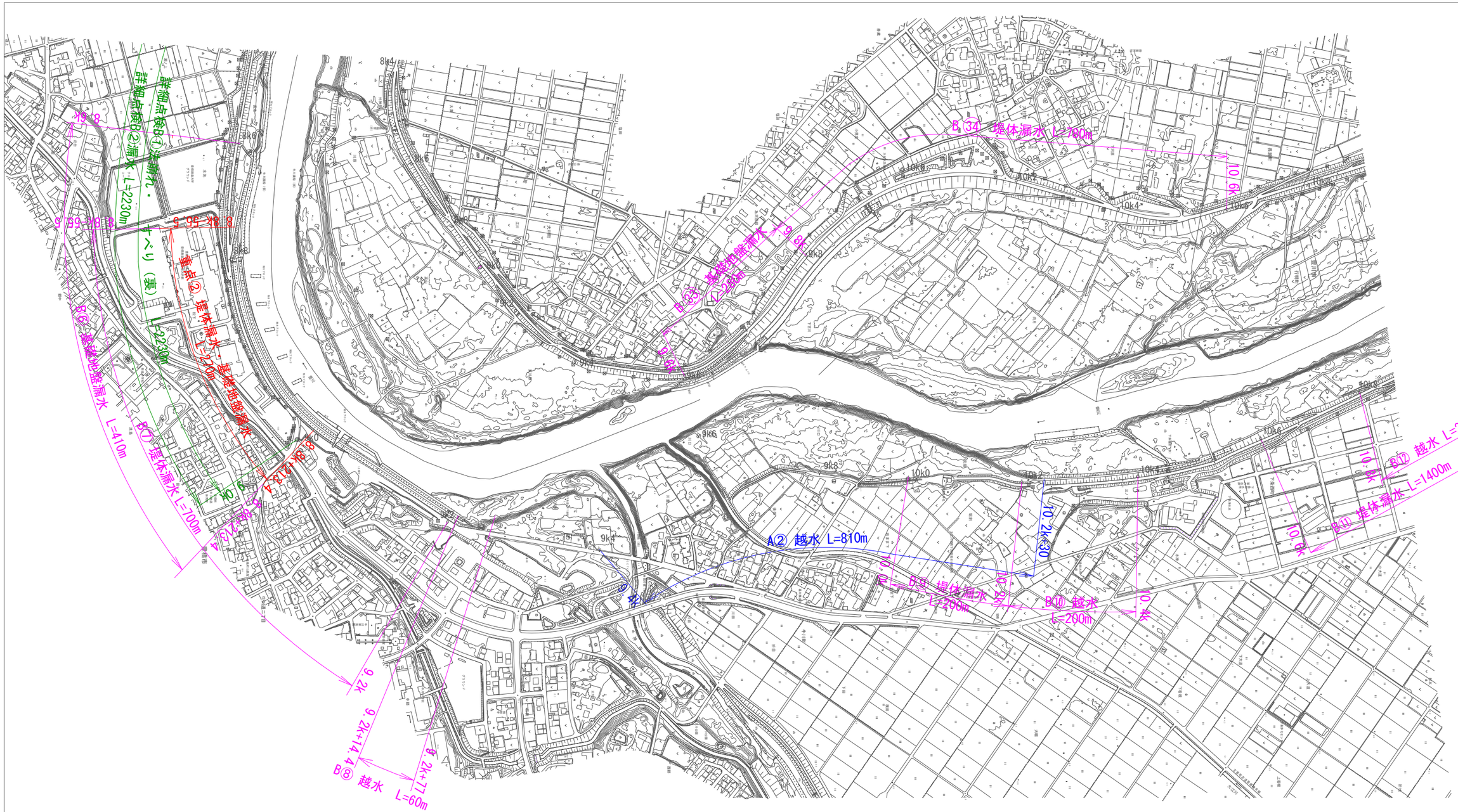
8k4
8k6
8k8
9k0
9k2
9k4
9k6
9k8
10k0
10k2
10k4
10k6
10k8
B⑭ 堤体漏水 L=1400m
B⑬ 堤体漏水 L=200m
B⑫ 越水 L=230m
B⑪ 堤体漏水 L=1400m
B⑩ 越水 L=200m
B⑨ 堤体漏水 L=200m
A② 越水 L=810m
10.2k+30
10.6k
10.8k
9.2k
9.2k+14.4B
9.2k+77
B⑧ 越水 L=60m
B⑦ 堤体漏水 L=700m
B⑥ 基礎地盤漏水 L=410m
B⑤ 堤体漏水・基礎地盤漏水 L=270m
B④ 堤体漏水 L=270m
B③ 基礎地盤漏水 L=270m
B② 堤体漏水 L=270m
B① 基礎地盤漏水 L=270m
B⑤ 基礎地盤漏水 L=270m
B⑥ 基礎地盤漏水 L=270m
B⑦ 基礎地盤漏水 L=270m
B⑧ 基礎地盤漏水 L=270m
B⑨ 基礎地盤漏水 L=270m
B⑩ 基礎地盤漏水 L=270m
B⑪ 基礎地盤漏水 L=270m
B⑫ 基礎地盤漏水 L=270m
B⑬ 基礎地盤漏水 L=270m
B⑭ 基礎地盤漏水 L=270m
B⑮ 基礎地盤漏水 L=270m
B⑯ 基礎地盤漏水 L=270m
B⑰ 基礎地盤漏水 L=270m
B⑱ 基礎地盤漏水 L=270m
B⑲ 基礎地盤漏水 L=270m
B⑳ 基礎地盤漏水 L=270m
B㉑ 基礎地盤漏水 L=270m
B㉒ 基礎地盤漏水 L=270m
B㉓ 基礎地盤漏水 L=270m
B㉔ 基礎地盤漏水 L=270m
B㉕ 基礎地盤漏水 L=270m
B㉖ 基礎地盤漏水 L=270m
B㉗ 基礎地盤漏水 L=270m
B㉘ 基礎地盤漏水 L=270m
B㉙ 基礎地盤漏水 L=270m
B㉚ 基礎地盤漏水 L=270m
B㉛ 基礎地盤漏水 L=270m
B㉜ 基礎地盤漏水 L=270m
B㉝ 基礎地盤漏水 L=270m
B㉞ 基礎地盤漏水 L=270m
B㉟ 基礎地盤漏水 L=270m
B㊱ 基礎地盤漏水 L=270m
B㊲ 基礎地盤漏水 L=270m
B㊳ 基礎地盤漏水 L=270m
B㊴ 基礎地盤漏水 L=270m
B㊵ 基礎地盤漏水 L=270m
B㊶ 基礎地盤漏水 L=270m
B㊷ 基礎地盤漏水 L=270m
B㊸ 基礎地盤漏水 L=270m
B㊹ 基礎地盤漏水 L=270m
B㊺ 基礎地盤漏水 L=270m
B㊻ 基礎地盤漏水 L=270m
B㊼ 基礎地盤漏水 L=270m
B㊽ 基礎地盤漏水 L=270m
B㊾ 基礎地盤漏水 L=270m
B㊿ 基礎地盤漏水 L=270m
B(51) 基礎地盤漏水 L=270m
B(52) 基礎地盤漏水 L=270m
B(53) 基礎地盤漏水 L=270m
B(54) 基礎地盤漏水 L=270m
B(55) 基礎地盤漏水 L=270m
B(56) 基礎地盤漏水 L=270m
B(57) 基礎地盤漏水 L=270m
B(58) 基礎地盤漏水 L=270m
B(59) 基礎地盤漏水 L=270m
B(60) 基礎地盤漏水 L=270m
B(61) 基礎地盤漏水 L=270m
B(62) 基礎地盤漏水 L=270m
B(63) 基礎地盤漏水 L=270m

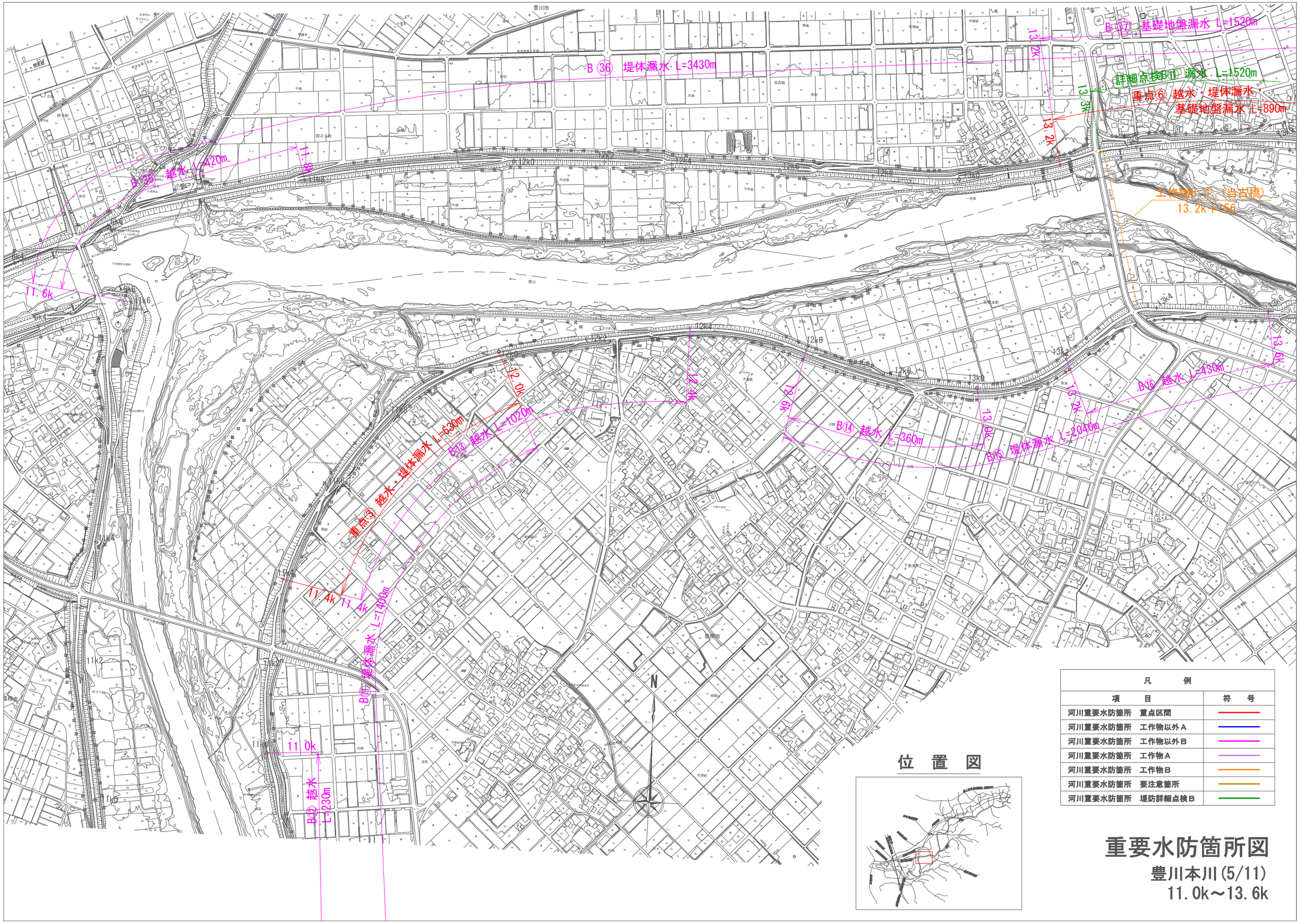

位置図

凡例	
項目	符号
河川重要水防箇所　重点区間	
河川重要水防箇所　工作物以外A	
河川重要水防箇所　工作物以外B	
河川重要水防箇所　工作物A	
河川重要水防箇所　工作物B	
河川重要水防箇所　要注意箇所	
河川重要水防箇所　堤防詳細点検B	

重要水防箇所図

豊川本川(5/11)

11.0k～13.6k

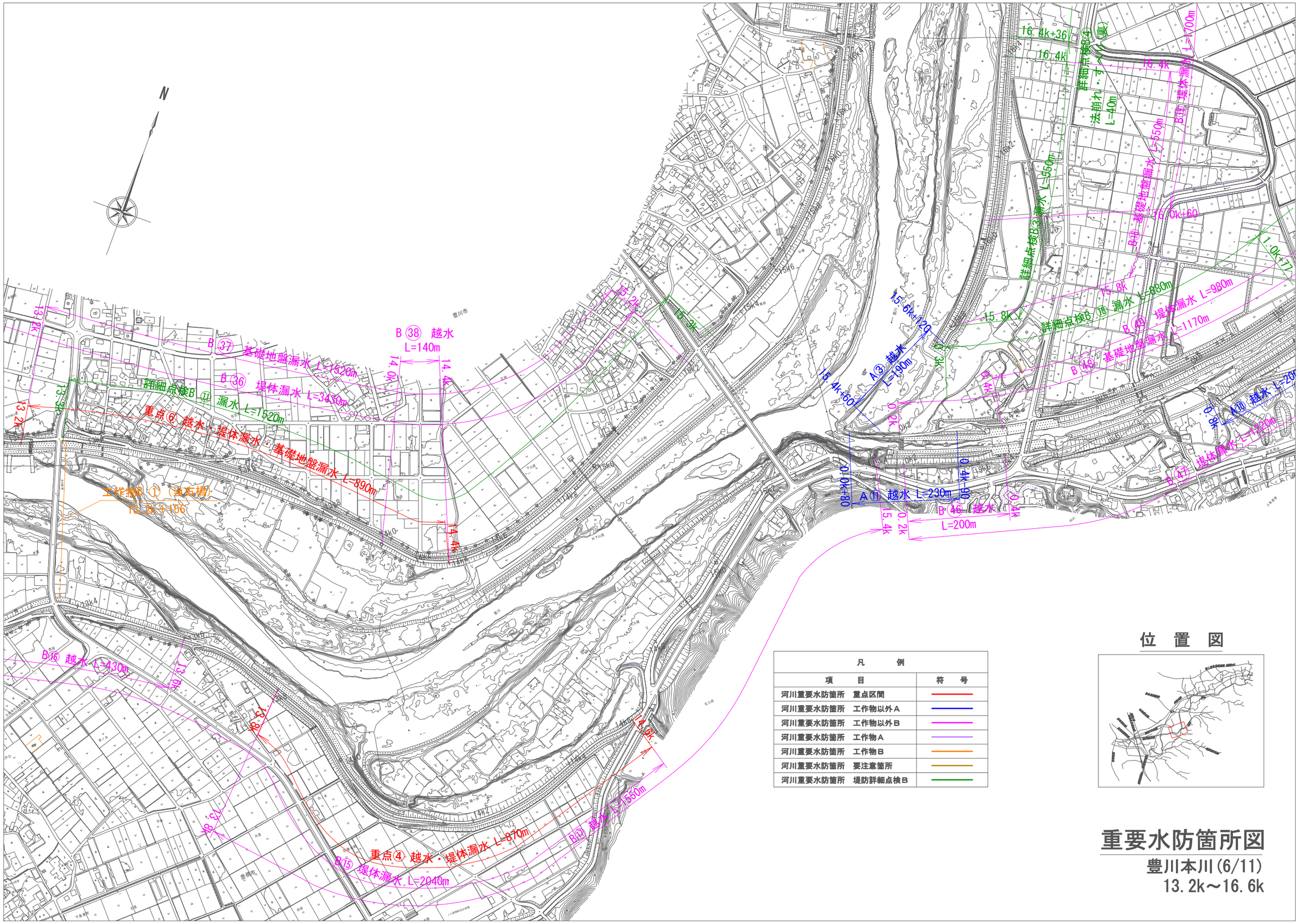

凡　　例

項　　目	符　号
河川重要水防箇所　重点区間	
河川重要水防箇所　工作物以外A	
河川重要水防箇所　工作物以外B	
河川重要水防箇所　工作物A	
河川重要水防箇所　工作物B	
河川重要水防箇所　要注意箇所	
河川重要水防箇所　堤防詳細点検B	

位　置　図

重要水防箇所図

豊川本川(6/11)
13.2k～16.6k

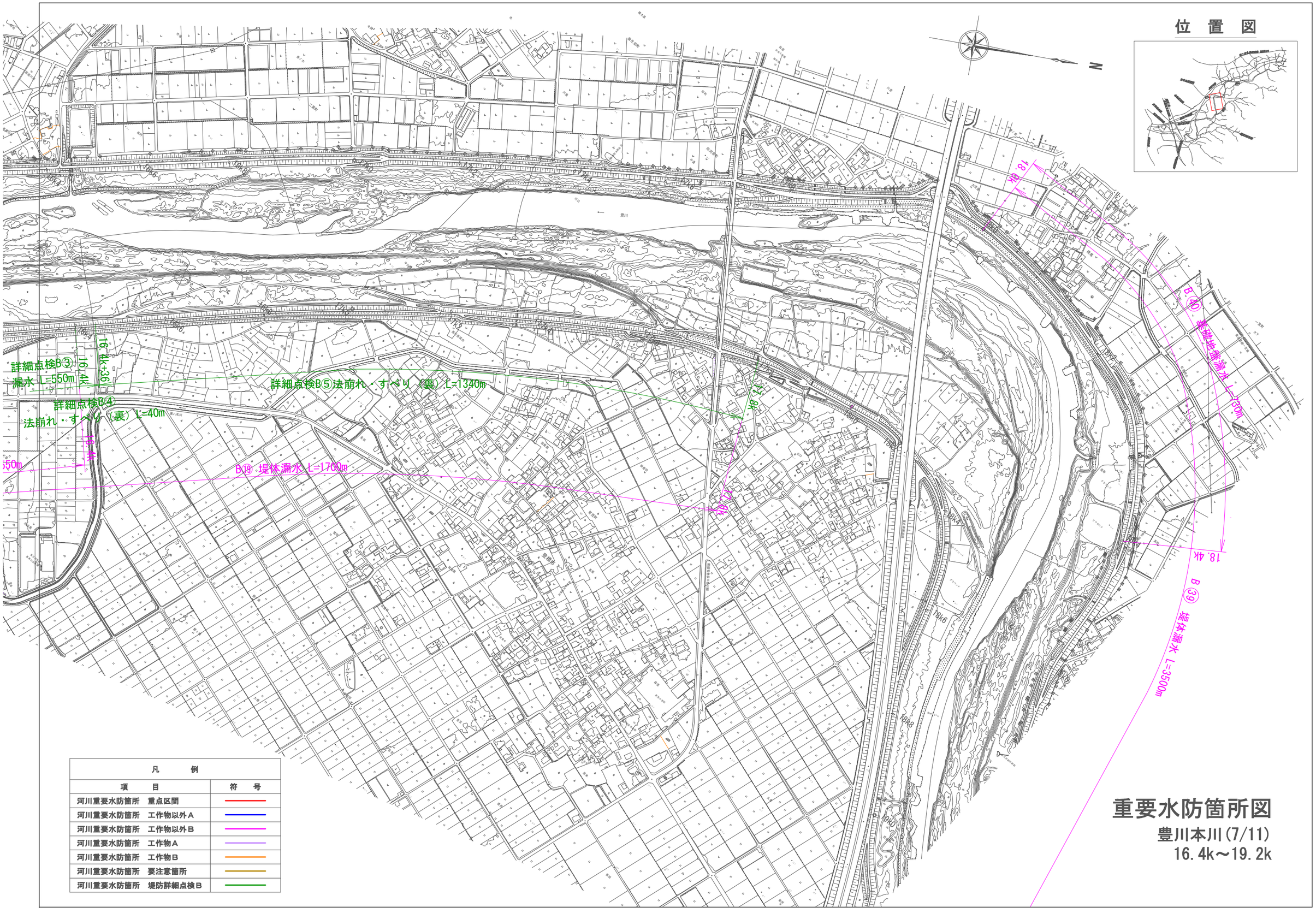

重要水防箇所図

豊川本川(7/11)
16.4k～19.2k

位　置　図

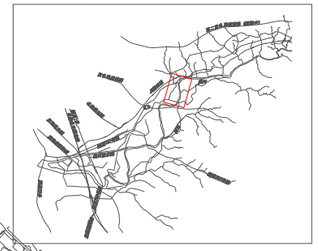

凡　　例

項　　目	符　号
河川重要水防箇所　重点区間	
河川重要水防箇所　工作物以外Ａ	
河川重要水防箇所　工作物以外Ｂ	
河川重要水防箇所　工作物Ａ	
河川重要水防箇所　工作物Ｂ	
河川重要水防箇所　要注意箇所	
河川重要水防箇所　堤防詳細点検Ｂ	

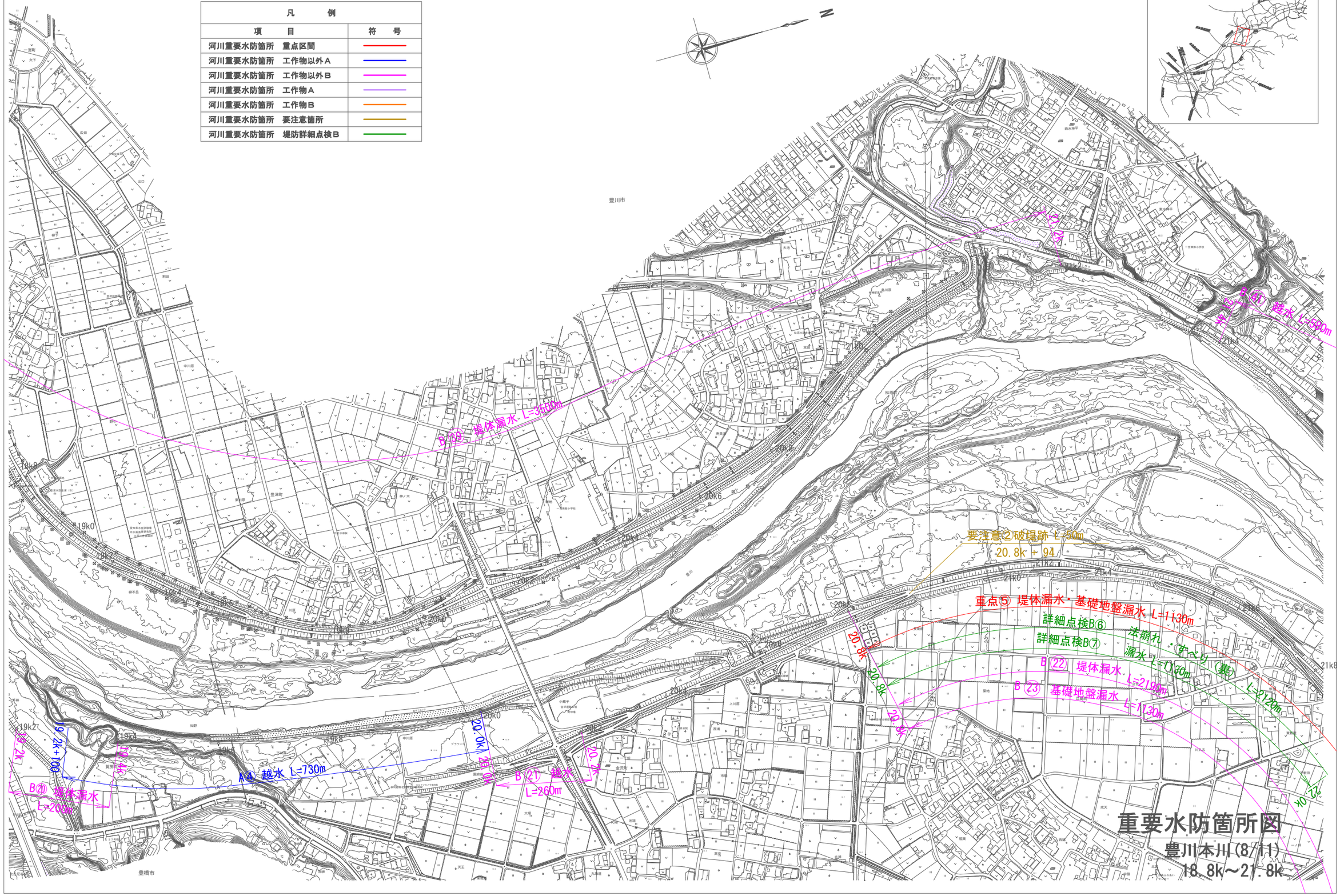

重要水防箇所図

豊川本川(8/11)

18.8k～21.8k

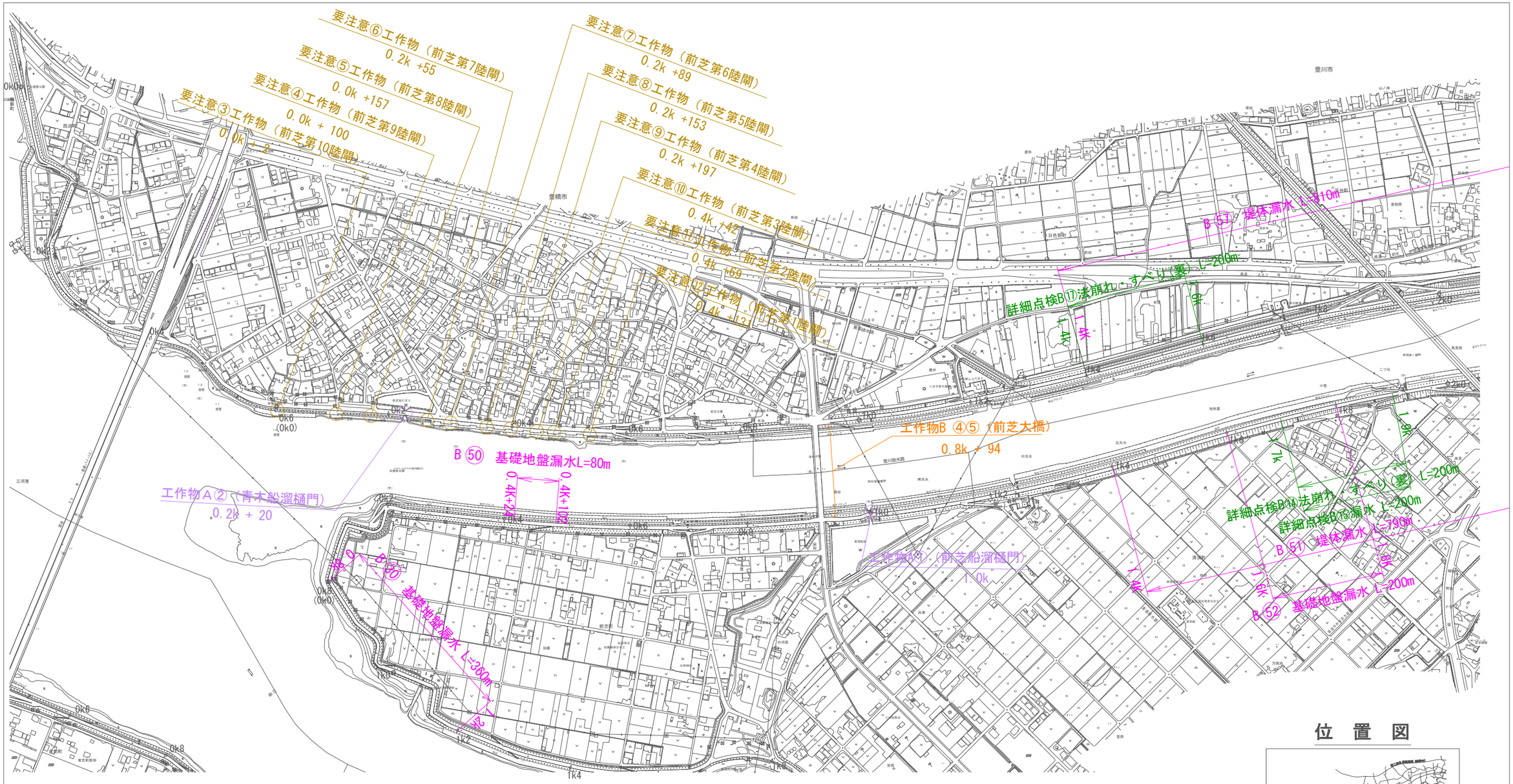

位　置　図

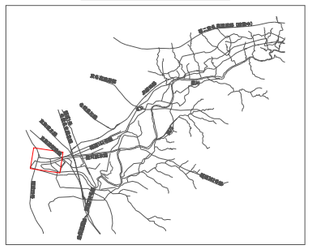

凡　　例	
項　　目	符　号
河川重要水防箇所　重点区間	
河川重要水防箇所　工作物以外Ａ	
河川重要水防箇所　工作物以外Ｂ	
河川重要水防箇所　工作物Ａ	
河川重要水防箇所　工作物Ｂ	
河川重要水防箇所　要注意箇所	
河川重要水防箇所　堤防詳細点検Ｂ	

N

重要水防箇所図

豊川放水路(1/3)

0.0k～2.0k

凡　　例

項　　目	符　号
河川重要水防箇所　重点区間	
河川重要水防箇所　工作物以外Ａ	
河川重要水防箇所　工作物以外Ｂ	
河川重要水防箇所　工作物Ａ	
河川重要水防箇所　工作物Ｂ	
河川重要水防箇所　要注意箇所	
河川重要水防箇所　堤防詳細点検Ｂ	

N

位　置　図

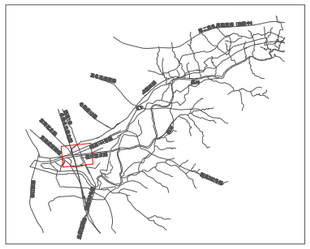

重要水防箇所図

豊川放水路(2/3)

2.0k～4.6k

位置図

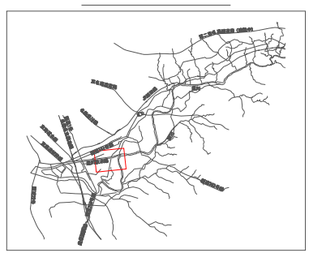

凡　　例

項　　目	符　号
河川重要水防箇所　重点区間	
河川重要水防箇所　工作物以外Ａ	
河川重要水防箇所　工作物以外Ｂ	
河川重要水防箇所　工作物Ａ	
河川重要水防箇所　工作物Ｂ	
河川重要水防箇所　要注意箇所	
河川重要水防箇所　堤防詳細点検Ｂ	

N

重要水防箇所図

豊川放水路(3/3)

4.6k～6.6k

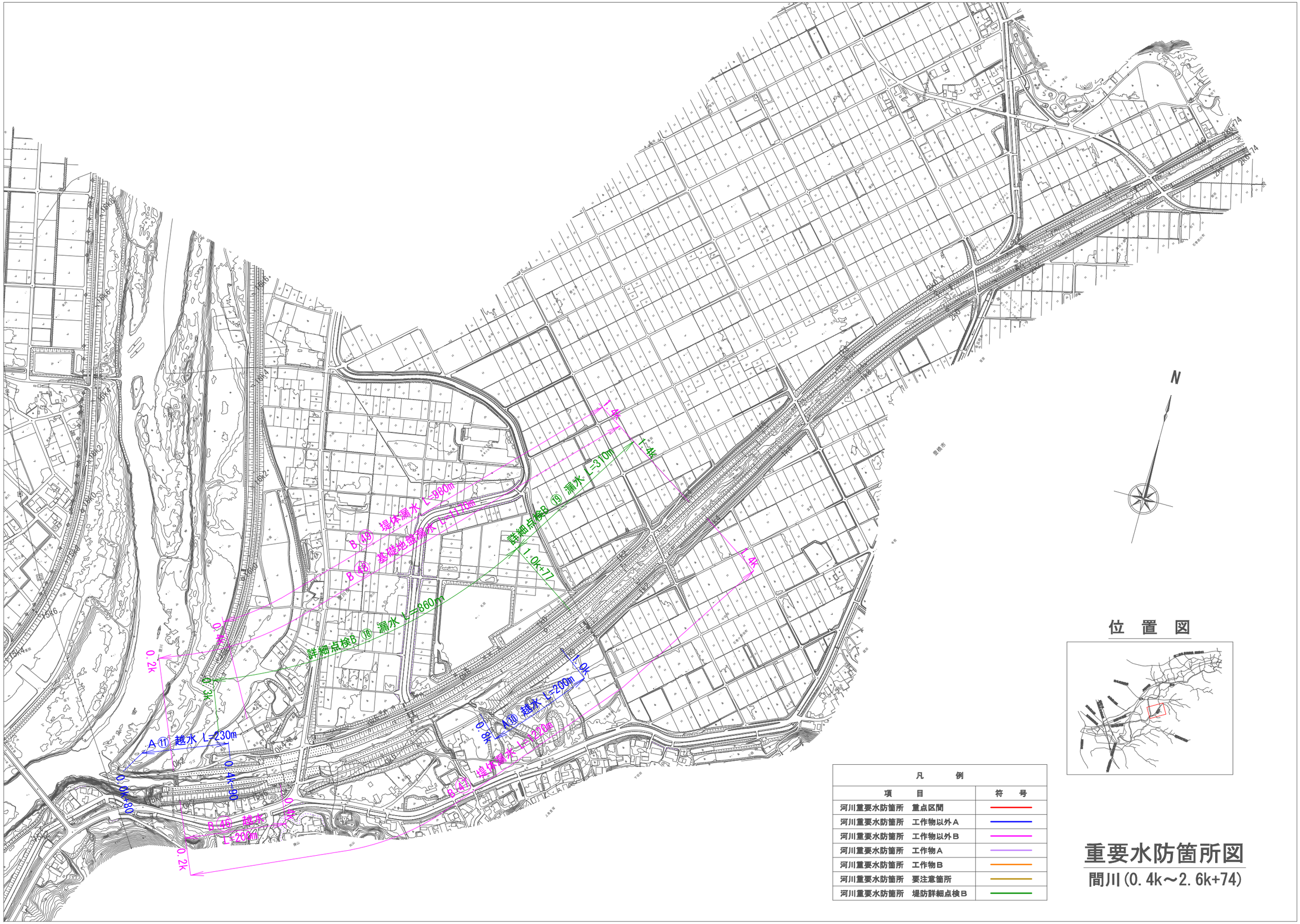

凡　　例	
項　　目	符　号
河川重要水防箇所　重点区間	
河川重要水防箇所　工作物以外A	
河川重要水防箇所　工作物以外B	
河川重要水防箇所　工作物A	
河川重要水防箇所　工作物B	
河川重要水防箇所　要注意箇所	
河川重要水防箇所　堤防詳細点検B	

重要水防箇所図

間川(0.4k～2.6k+74)