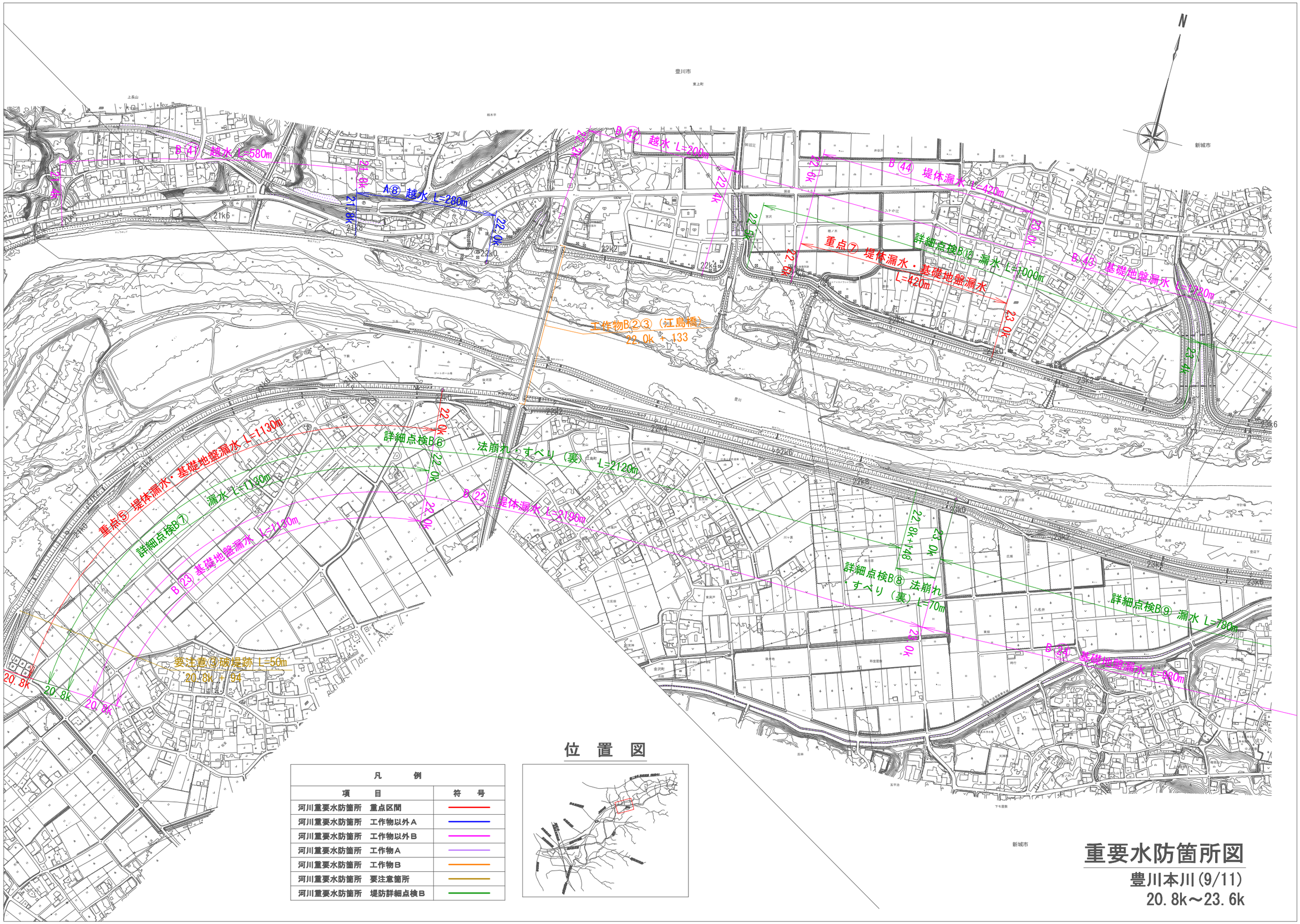

位置図

凡例	
項目	符号
河川重要水防箇所　重点区間	
河川重要水防箇所　工作物以外A	
河川重要水防箇所　工作物以外B	
河川重要水防箇所　工作物A	
河川重要水防箇所　工作物B	
河川重要水防箇所　要注意箇所	
河川重要水防箇所　堤防詳細点検B	

重要水防箇所図

豊川本川(9/11)

20.8k～23.6k

凡　　例

項　　目	符　号
河川重要水防箇所　重点区間	
河川重要水防箇所　工作物以外Ａ	
河川重要水防箇所　工作物以外Ｂ	
河川重要水防箇所　工作物Ａ	
河川重要水防箇所　工作物Ｂ	
河川重要水防箇所　要注意箇所	
河川重要水防箇所　堤防詳細点検Ｂ	

N

位　置　図

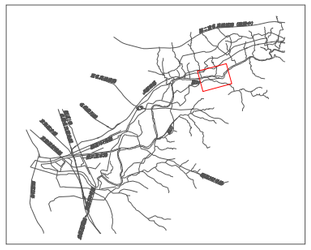

重要水防箇所図

豊川本川(10/11)
23.2k～25.8k

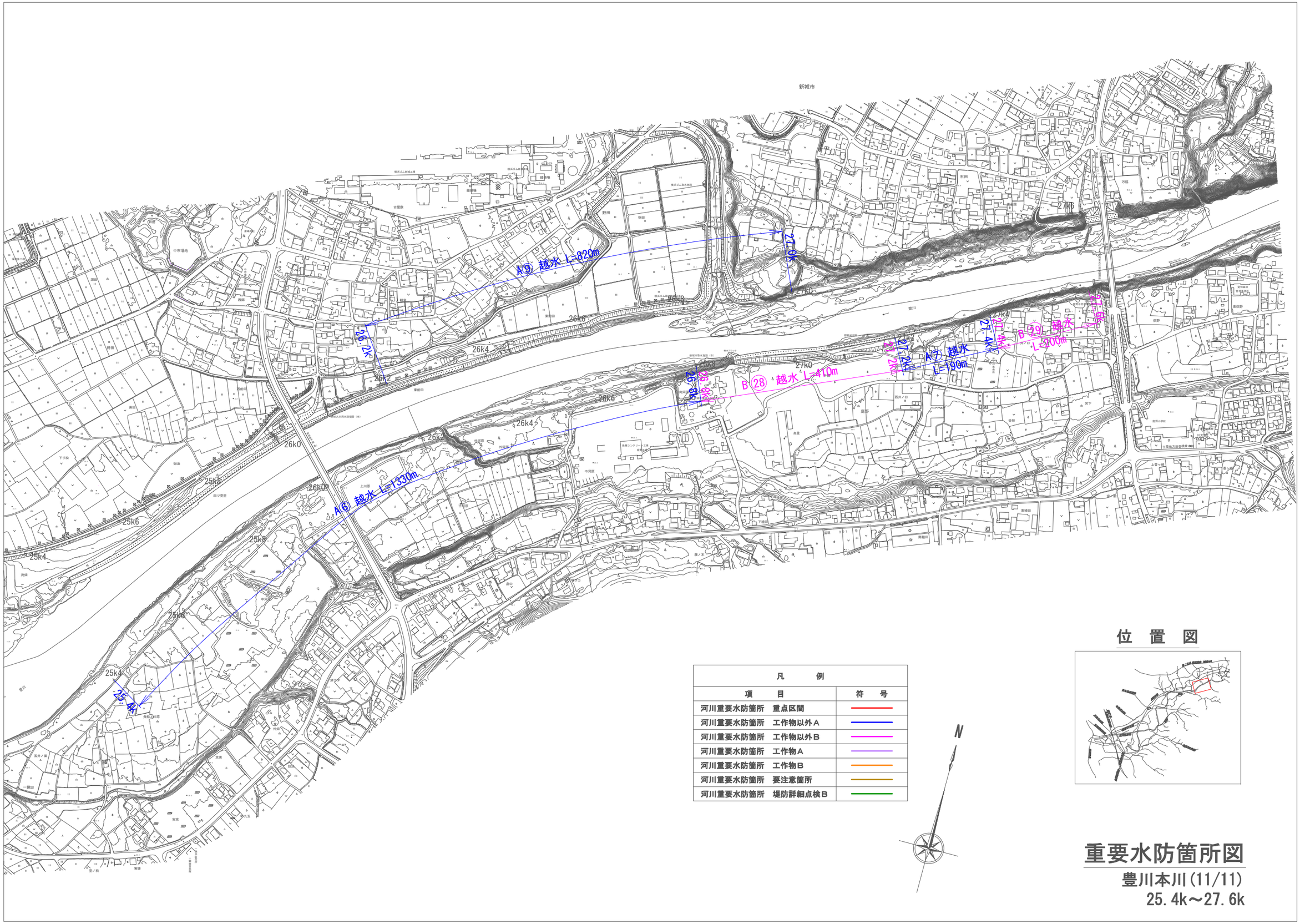

凡　　例	
項　　目	符　号
河川重要水防箇所　重点区間	
河川重要水防箇所　工作物以外Ａ	
河川重要水防箇所　工作物以外Ｂ	
河川重要水防箇所　工作物Ａ	
河川重要水防箇所　工作物Ｂ	
河川重要水防箇所　要注意箇所	
河川重要水防箇所　堤防詳細点検Ｂ	

位　置　図

重要水防箇所図

豊川本川(11/11)

25.4k～27.6k