

2. 2020年（令和2年）出水時の気象概況

2-1 梅雨前線による大雨（7月5日～8日）

（1）洪水予報の発表状況

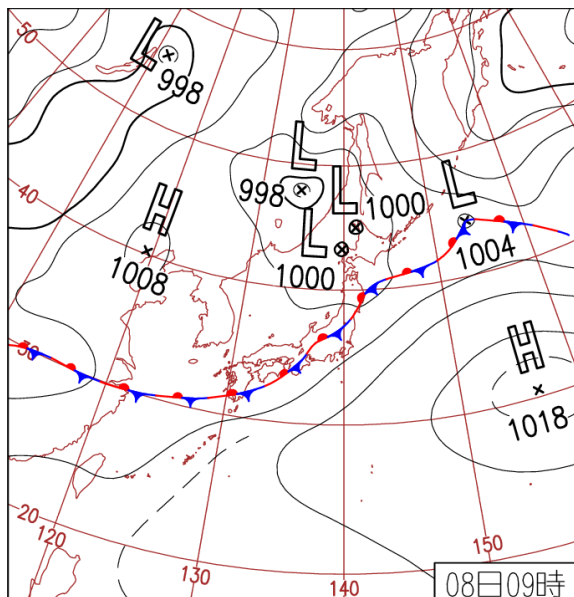
河川名	番号	種類	発表日時
矢作川	1	氾濫注意情報	令和2年7月8日 10時00分
	2	氾濫注意情報	令和2年7月8日 10時30分
	3	氾濫注意情報	令和2年7月8日 13時00分
	4	氾濫注意情報解除	令和2年7月8日 19時00分

（2）気象概況

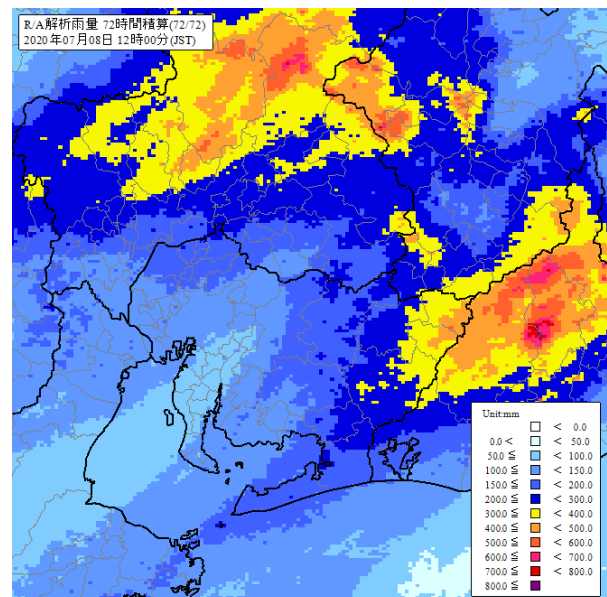
7月5日から8日にかけては、東日本から西日本付近に停滞した梅雨前線に向かって南海上から湿った空気が流れ込んで前線の活動が活発な状態が続きました。

愛知県や岐阜県では、5日の昼頃から8日の昼頃にかけて雨が降り、特に前線が東海地方を北上した6日は所々で強い雨や激しい雨となり、また前線が東海地方を南下した8日は、寒気を伴った気圧の谷が上空を通過して大気の状態が非常に不安定となったため、午前中は所々で非常に激しい雨が降りました。

8日12時までの72時間積算雨量（解析雨量*）は、岐阜県では飛騨南部で700ミリを超えた所があり、愛知県では東三河北部で500ミリを超えた所がありました。



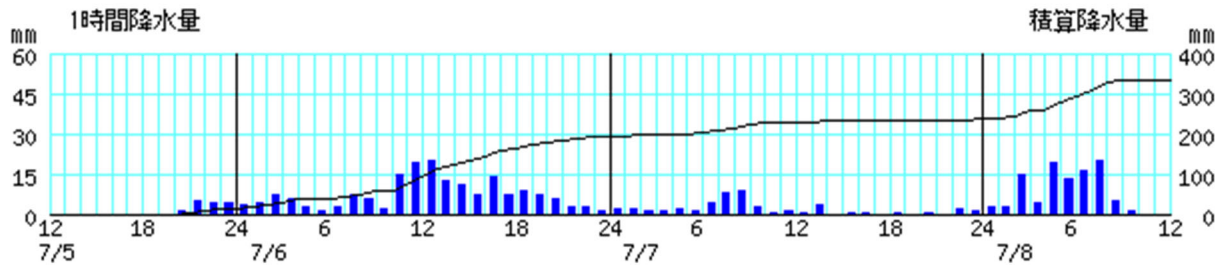
地上天気図（7月8日09時）



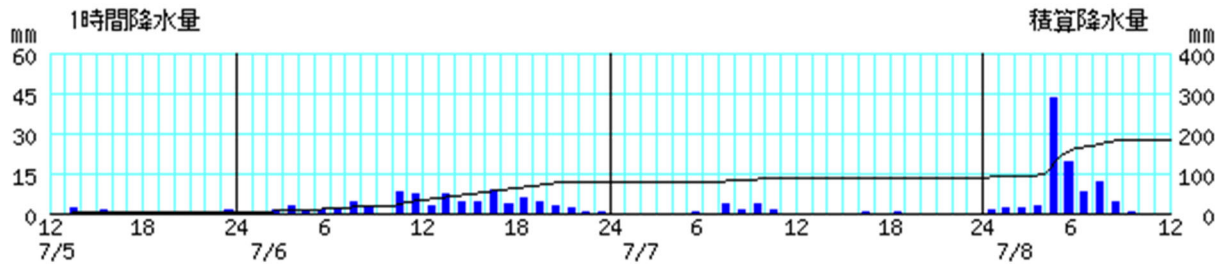
7月8日12時までの72時間積算雨量
（解析雨量*）

* 解析雨量：レーダーと雨量計による観測の長所を生かして、1km四方の細かさで解析した降水量分布

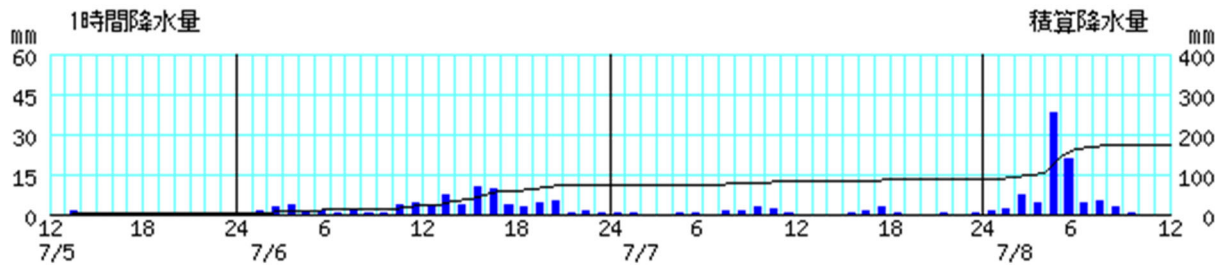
茶臼山 (51077) 2020年7月5日12時～2020年7月8日12時



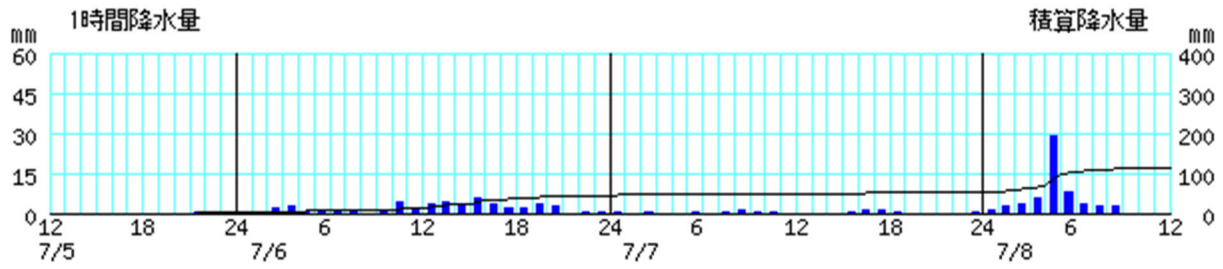
稲武 (51071) 2020年7月5日12時～2020年7月8日12時



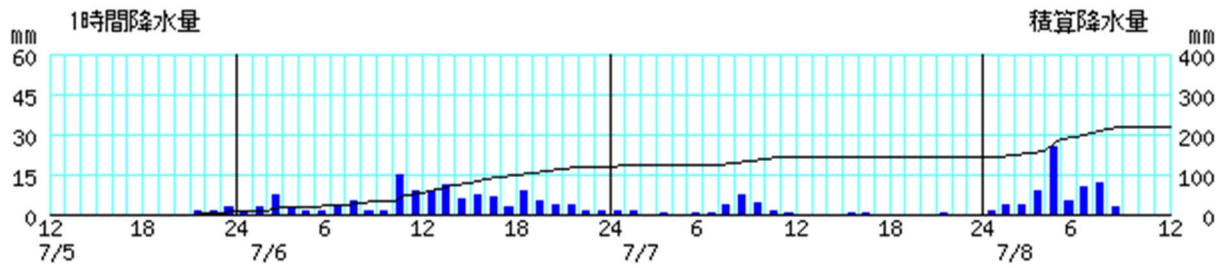
小原 (51056) 2020年7月5日12時～2020年7月8日12時



豊田 (51116) 2020年7月5日12時～2020年7月8日12時



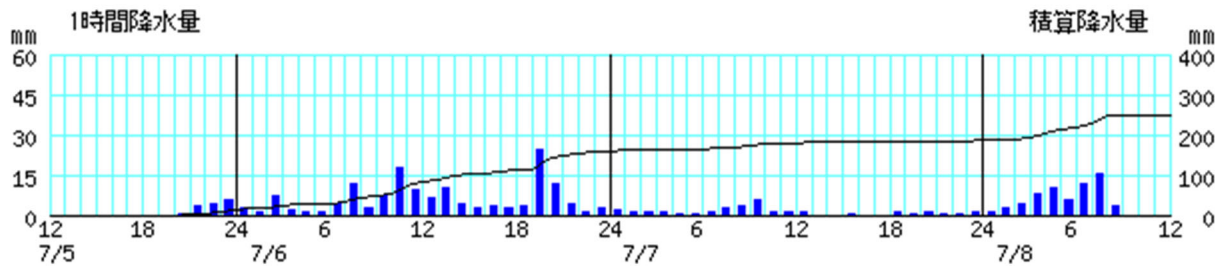
阿蔵 (51192) 2020年7月5日12時～2020年7月8日12時



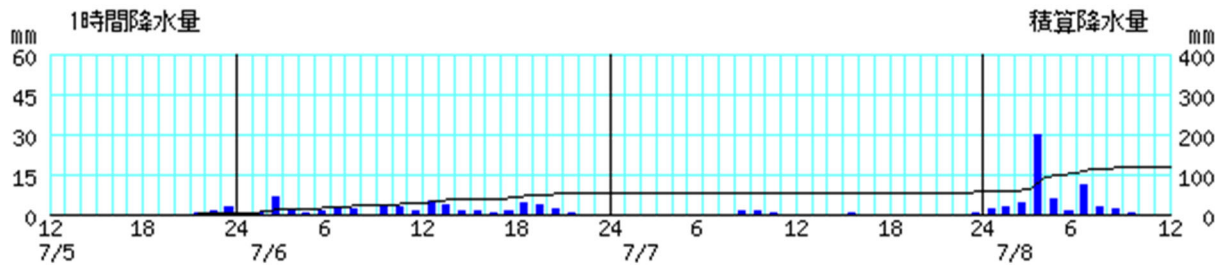
アメダス降水量時系列図

茶臼山・稲武・小原・豊田・阿蔵 7月5日12時～8日12時

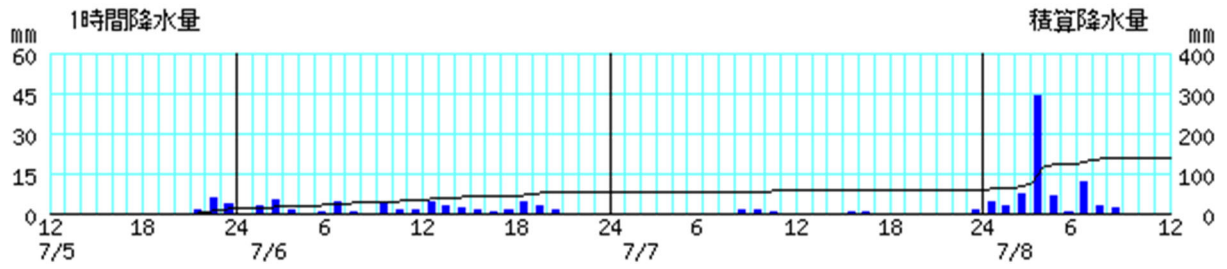
作手 (51241) 2020年7月5日12時～2020年7月8日12時



岡崎 (51226) 2020年7月5日12時～2020年7月8日12時



一色 (51271) 2020年7月5日12時～2020年7月8日12時



アメダス降水量時系列図

作手・岡崎・一色 7月5日12時～8日12時