

2. 2021年（令和3年）出水時の気象概況

2-1 梅雨前線による大雨（7月1日～3日）

（1）洪水予報の発表状況

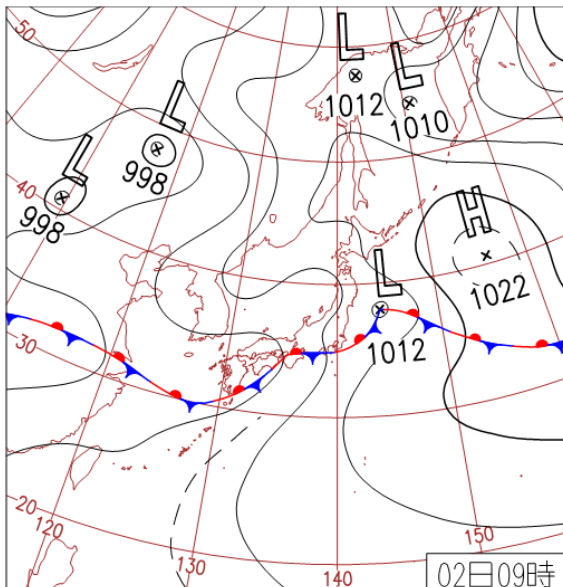
河川名	番号	種類	発表日時
豊川及び豊川放水路	1	氾濫注意情報	令和3年7月2日 09時50分
	2	氾濫注意情報	令和3年7月2日 10時30分
	3	氾濫注意情報	令和3年7月2日 11時10分
	4	氾濫注意情報解除	令和3年7月2日 21時40分
	1	氾濫注意情報	令和3年7月3日 07時10分
	2	氾濫注意情報	令和3年7月3日 08時40分
	3	氾濫注意情報解除	令和3年7月3日 11時50分

（2）気象概況

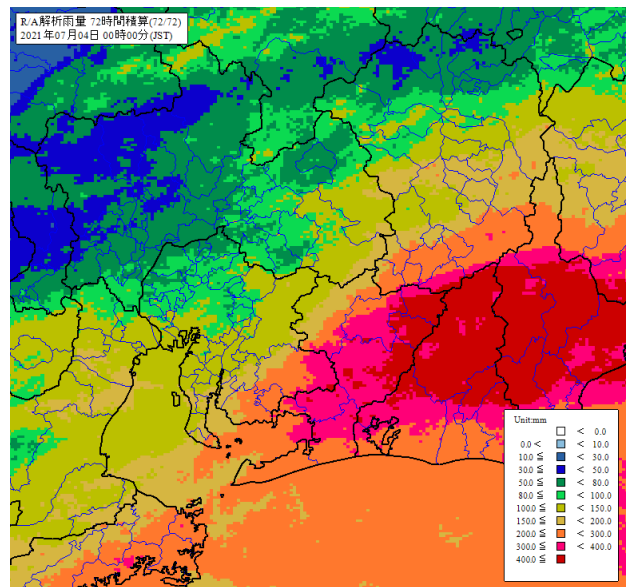
7月1日から3日にかけて梅雨前線が日本付近に停滞し、前線に向かって暖かく湿った空気が流入したため西日本から東日本の広い範囲で大雨となりました。

岐阜県、愛知県では1日から3日にかけて断続的に雨が強まり、愛知県では2日から3日にかけて非常に激しい雨の降った所がありました。

3日24時までの72時間積算雨量（解析雨量*）は、愛知県東三河北部で400ミリを超えたところがありました。



地上天気図（7月2日09時）



7月3日24時までの72時間積算雨量
（解析雨量*）

* 解析雨量：レーダーと雨量計による観測の長所を生かして、1km四方の細かさで解析した降水量分布



アメダス降水量時系列図

作手・新城 6月30日24時～7月3日24時

2-2 前線による大雨（8月17日～18日）

(1) 洪水予報の発表状況

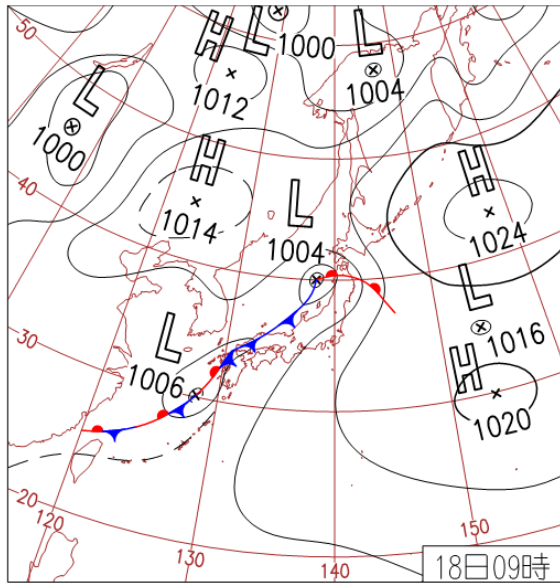
河川名	番号	種類	発表日時
豊川及び豊川放水路	1	氾濫注意情報	令和3年8月18日 06時20分
	2	氾濫注意情報	令和3年8月18日 07時10分
	3	氾濫注意情報	令和3年8月18日 09時50分
	4	氾濫注意情報	令和3年8月18日 12時10分
	5	氾濫注意情報	令和3年8月18日 13時00分
	6	氾濫注意情報解除	令和3年8月18日 15時30分

(2) 気象概況

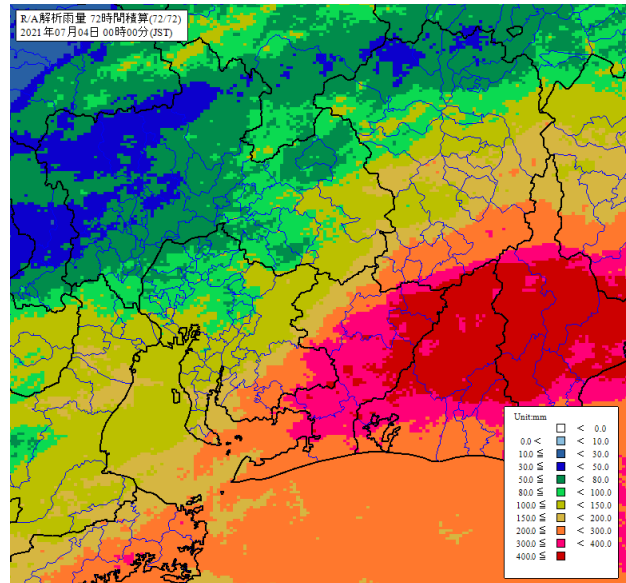
8月17日から18日にかけて前線を伴った低気圧が日本海を東進し、南から暖かく湿った空気が流入したため西日本から東日本の広い範囲で大雨となりました。

愛知県では17日から18日にかけて断続的に雨が強まり、18日未明から朝にかけて東部を中心に非常に激しい雨の降った所がありました。

18日24時までの48時間積算雨量（解析雨量*）は、愛知県東三河北部で300ミリを超えたところがありました。

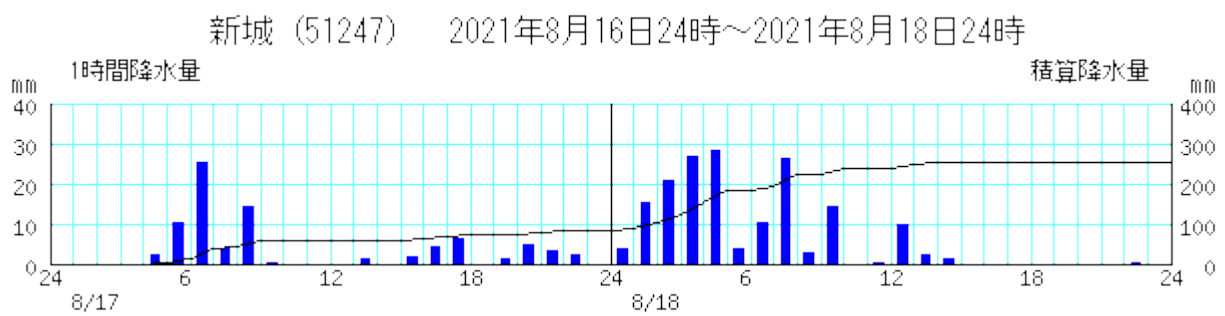
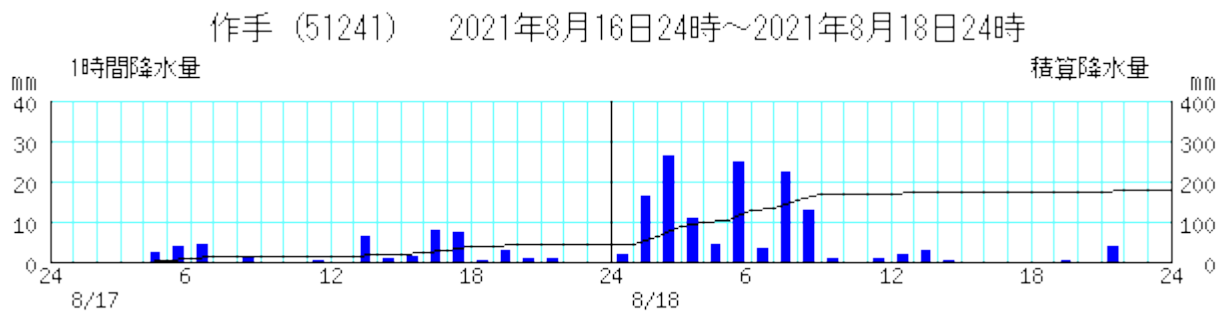


地上天気図（8月18日09時）



8月18日24時までの48時間積算雨量
（解析雨量*）

* 解析雨量：レーダーと雨量計による観測の長所を生かして、1km四方の細かさで解析した降水量分布



アメダス降水量時系列図
作手・新城 8月16日24時～8月18日24時