












# 安全に天竜川を楽しむために

- ・水難死亡事故の約3割は川や湖です
- ・こどもの水難死亡事故は半数以上が川と湖で起こっています
- ・水難事故の約半数は死亡事故となっています



© cbr-tenjyo@mlit.go.jp

小さな川こそ水位の上昇は早く、小さな川こそ増水時の流れも速いのです。川の上流のようすも「防災情報提供センター」などでチェックしましょう。

水際に近づくときは、石やコンクリート護岸のほか、草などもうっかり滑る原因になります。水際に遊ぶときは、滑りにくいウォーターシューズやライフジャケットがとても有効です。

川底はよく見えないものです。川の底は浅いところも深いところもあります。引き込まれる水流でおぼれることもあります。オリンピック水泳の選手でもこの力には勝てないと言われていました。

川の水面や河原は日陰が少ない場所です。川は楽しい場所ですから何かと夢中になりやすいので、こまめな水分補給や塩分の摂取に心がけてください。



国土交通省 防災情報提供センター（携帯サイト）

## ■ 水難事故を目撃したら

- ・大声で助けを呼ぶ
- ・110番、119番をする
- ・長い棒で助ける
- ・浮くものを投げる
- ・助けるために飛び込むことはやめた方がよい

国土交通省 中部地方整備局

天竜川上流河川事務所 管理課

〒399-4114 長野県駒ヶ根市上穂南7-10

TEL : 0265-81-6414 & FAX : 0265-81-6420

e-mail : cbr-tenjyokanri@mlit.go.jp

URL : <http://www.cbr.mlit.go.jp/tenjyo/index.htm>

笑顔きらきら天竜川