

1. 第2号議案 令和8年度 会務及び事業計画（案）

1. 1 会務

1) 委員会

期 日：令和8年4月23日（木） 13：20～14：20

場 所：飯島町文化館及び Web 会議形式

出席者：会長、副会長、委員、その他事務局員

議 案：第1号議案 令和7年度 会務及び事業報告

第2号議案 令和8年度 会務及び事業計画（案）

第3号議案 天竜川上流水防連絡会規約改定

第4号議案 規約第4条

- 1) 「雨量・水位・流量などの気象及び河川情報の伝達・提供に関すること。」について
- 2) 「洪水予報業務として実施する観測通報、予報の連絡に関すること。」について
- 4) 「浸水想定区域における円滑かつ迅速な避難の確保に関する研究について」について
- 5) 「重要水防箇所周知に関すること。」について

2) 臨時委員会及び幹事会

概要： 出水時における実際の情報伝達時に問題が発生した等、その原因及び対応策についての打合せを行う必要が生じた場合や水防連絡会規約について重要な改定を実施する必要が生じた場合などには、臨時に委員会、幹事会を招集します。

1. 2 事業

1) 洪水対応演習

期 日：令和8年5月13日（水） 8：40～15：30

概 要： 出水を想定した情報の伝達訓練
関係機関との WEB ホットライン訓練

2) 河川合同巡視

期 日：令和8年5月15日（金）～5月29日（金）

概 要： 市町村等関係機関合同で重要水防箇所の現地確認
最近の水防に関する話題等の情報共有

(参考) 令和7年度 洪水対応演習【開催案内】

令和 7年 4月30日

天竜川上流水防連絡会 各位

天竜川上流水防連絡会 事務局
(天竜川上流河川事務所 流域治水課)

令和7年度 洪水対応演習について

天竜川上流水防連絡会業務につきましては、日頃よりご協力を賜り厚く御礼申し上げます。

さて、標記演習について、近年、多発化する出水を踏まえ、出水時における洪水予報及び水防警報等の迅速かつ適確な伝達、連絡を行い、防災体制に万全を期するため、下記のとおり実施いたします。

実施にあたり、関係機関の水防担当者におかれましては、下記の対応をいただきますようお願い申し上げます。なお、演習内容等を変更した場合は、別途ご連絡します。

直前の連絡となってしまう大変申し訳ありませんが、ご協力をお願いします。

記

1. 実施日時

令和7年5月9日(金) 8:40～15:30(予定)

2. 演習内容

天竜川上流管内における水防警報及び洪水予報の実施観測所において、情報伝達訓練を行う。

実際の出水時においても WEB 会議システムを使用した情報共有及びホットラインを実施予定です。昨年度に引き続き、本演習においても演習開始より WEB 会議システムを開設して、以下のとおり情報共有を実施致します。

※タイムスケジュール及び機関別送信は別紙参照

① 水防警報

下平水位観測所の「準備」、「出動」、「解除」の3回発表(FAX送信)します。着信確認については、「準備」と「解除」時のみ実施します。

WEB 会議システムにおいても発表したことを掲載する予定です。

② 洪水予報

洪水予報1～6号と臨時1回の合計7回発表(FAX送信)します。着信確認について

は、洪水予報1号（初回）と6号（最終）のみ実施します。なお、洪水予報第6号の着信確認の際、洪水予報2～5号・臨時が受信されたかを確認します。

WEB会議システムにおいても発表したことを掲載する予定です。

③ WEBホットライン

「氾濫危険水位超過の恐れ」、「氾濫危険水位到達」、「氾濫発生情報」の3回実施します。首長によるWEBホットラインの前に、ホットライン情報のFAX送信及びWEB会議システムによる呼びかけを行います。対象市町村の首長（代役でも可）は、WEB会議システムに入室をお願いします。

3. その他

長野県南部（諏訪、上伊那、下伊那）に大雨・洪水に関する注意報が発令された場合は訓練を中止します。中止の場合、当日朝までに関係機関の水防担当者へ連絡します。

4. 問い合わせ先

国土交通省 天竜川上流河川事務所 流域治水課

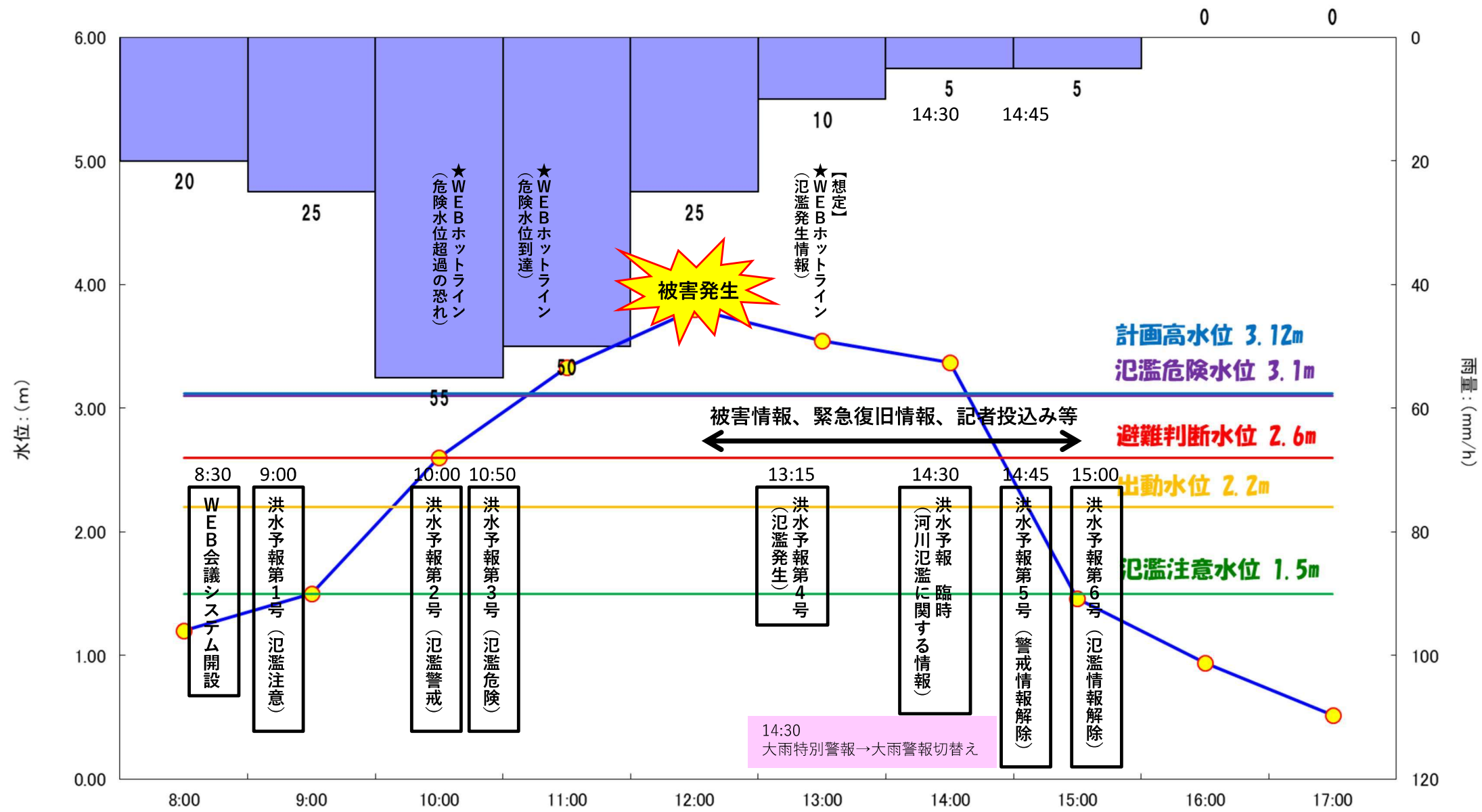
流域調整係 白鳥、朴本

TEL：0265-81-6415 FAX：0265-81-6420

E-mail：cbr-tenjyochosa@mlit.go.jp

演習

中部地整（天竜川）：伊那富水位観測所（左岸210.6k）



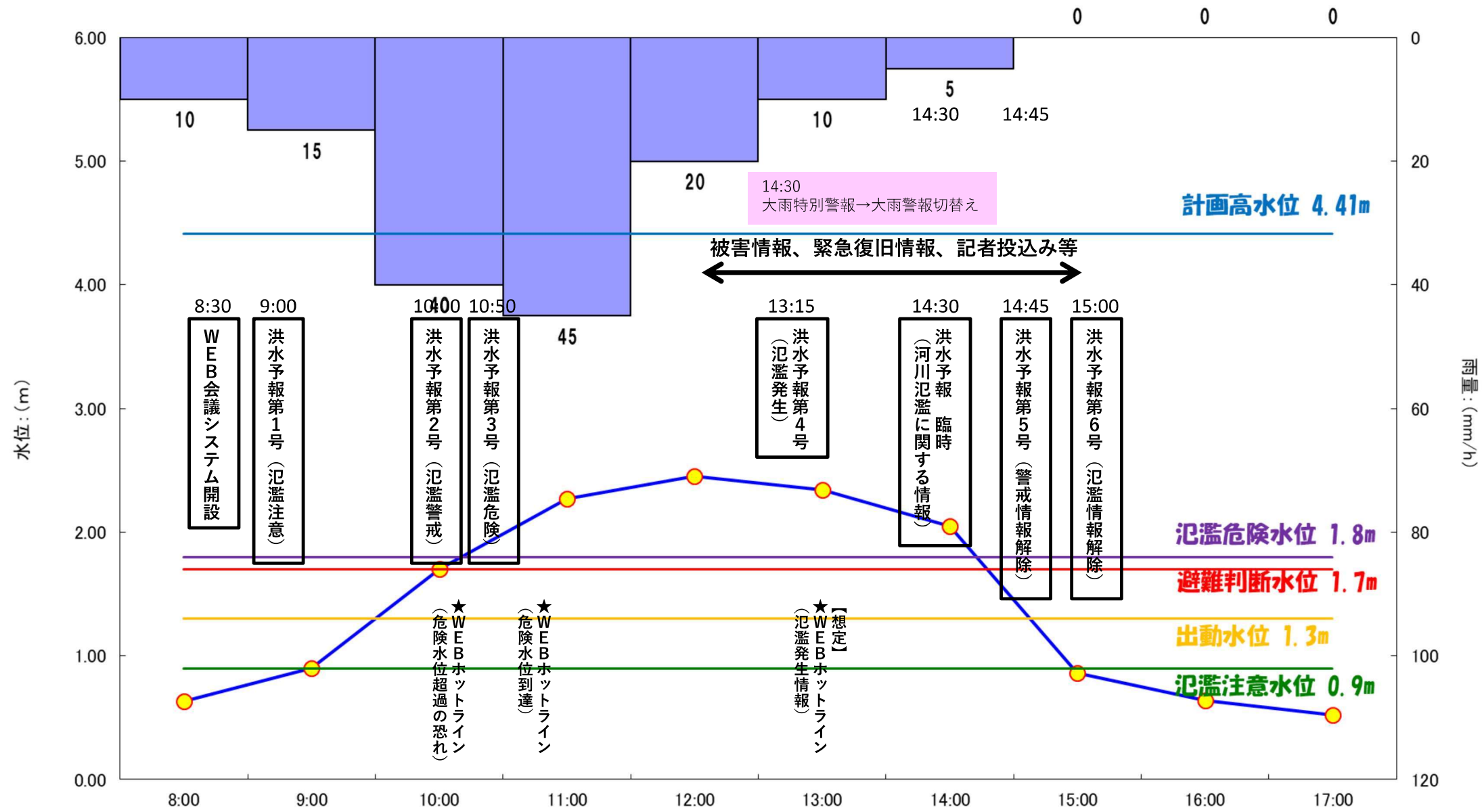
【着信確認あり】：洪水予報第1号、洪水予報第6号

【着信確認なし】：洪水予報第2・3・4・5号・臨時

※洪水予報2～5及び臨時については、洪水予報第6号着信確認の際にあわせて確認

演習

中部地整（天竜川）：沢渡水位観測所（左岸189.4k）



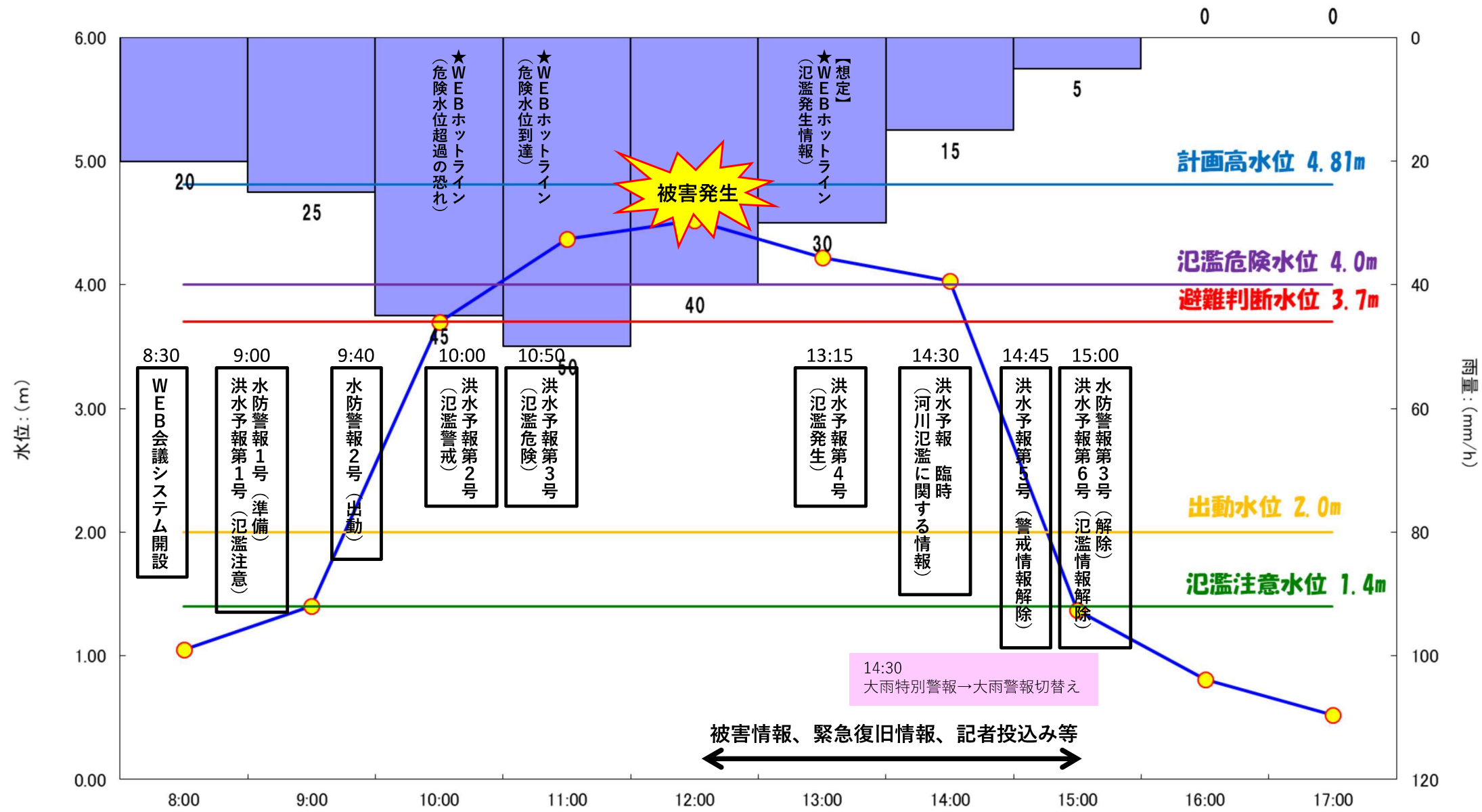
【着信確認あり】：洪水予報第1号、洪水予報第6号

【着信確認なし】：洪水予報第2・3・4・5号・臨時

※洪水予報2～5及び臨時については、洪水予報第6号着信確認の際にあわせて確認

演習

中部地整（天竜川）：市田水位観測所（左岸153.8k）



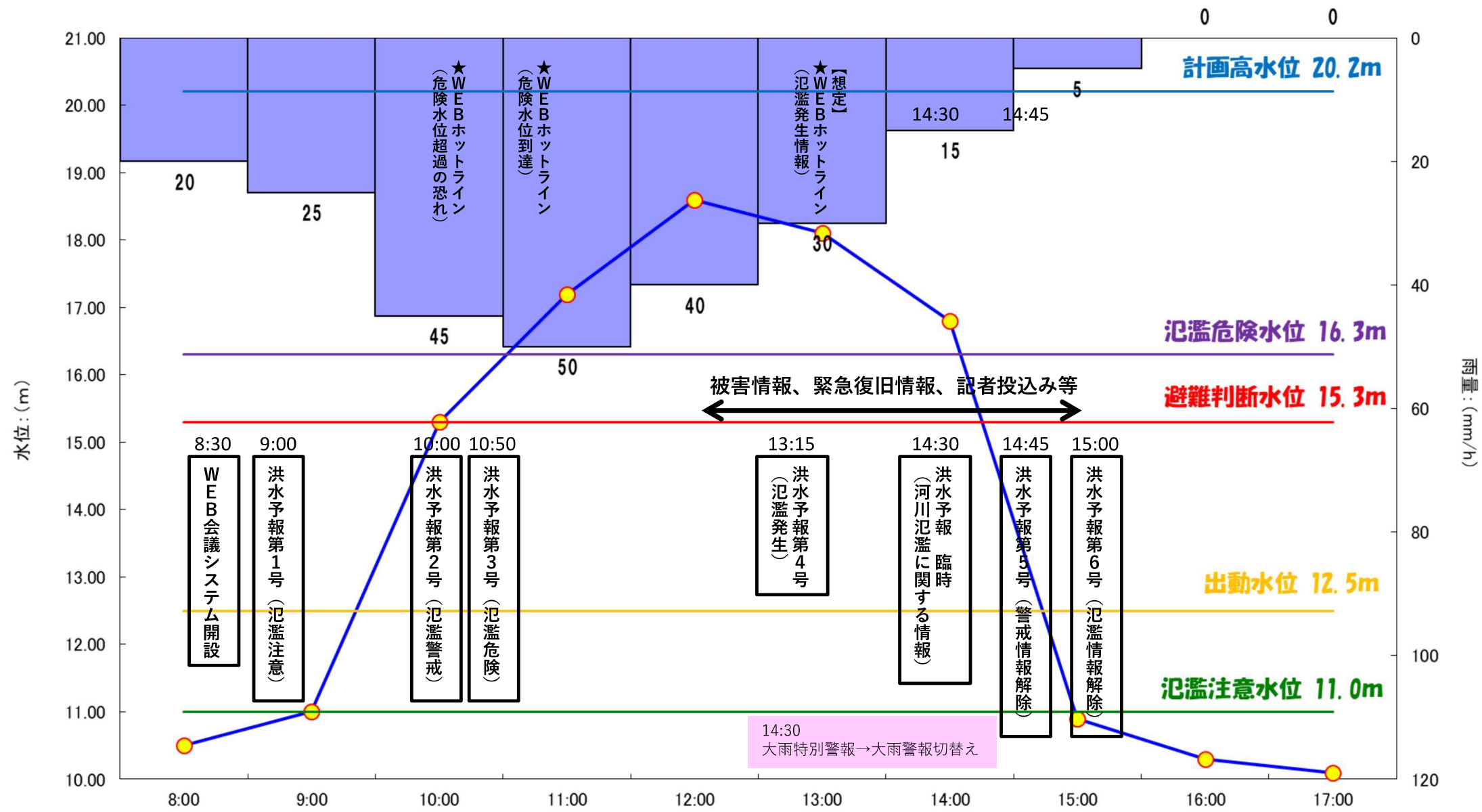
【着信確認あり】：水防警報第1号、洪水予報第1号、水防警報第3号、洪水予報第6号

【着信確認なし】：水防警報第2号、洪水予報第2・3・4・5号・臨時

※水防警報2号及び洪水予報2～5及び臨時については、洪水予報第6号着信確認の際にあわせて確認

演習

中部地整（天竜川）：天竜峡水位観測所（左岸139.0k）



【着信確認あり】：洪水予報第1号、洪水予報第6号

【着信確認なし】：洪水予報第2・3・4・5号・臨時

※洪水予報2～5及び臨時については、洪水予報第6号着信確認の際にあわせて確認

R7 天竜川上流洪水演習 機関別送信一覧

関係機関	連絡先		水防警報 FAX	洪水予報 FAX
長野県 河川課(水防本部)	TEL	026-235-7308	○	○
	FAX	026-225-7069		
長野地方气象台	TEL	026-232-0281		○
	FAX	026-235-5718		
中部電力(株) 飯田水力センター 制御課	TEL	0265-23-5610	○	○
	FAX	0265-23-5613		
中部地方整備局 水災害予報センター	TEL	052-685-5117(M85-3804)	○	○
	FAX	052-953-8310		
天ダム統合管理事務所	TEL	0265-88-3743(M772-332)	○	○
	FAX	0265-88-3697		
浜松河川国道事務所	TEL	053-466-0116(M764-352)	○	○
	FAX	053-466-0122		
伊那流域治水出張所	TEL	0265-72-2734(M6121)	○	○
	FAX	0265-72-3341		
伊南流域治水出張所	TEL	0265-82-5682(M6521)	○	○
	FAX	0265-86-4009		
飯田河川出張所	TEL	0265-22-3654(M6321)	○	○
	FAX	0265-53-0359		
上伊那広域消防本部	TEL	0265-72-0119	○	○
	FAX	0265-72-0712		
飯田広域消防本部	TEL	0265-23-0119	○	○
	FAX	0265-22-0099		
河川情報センター 名古屋センター	TEL	052-962-9620		○
	FAX	052-951-8957		
伊那市 危機管理課	TEL	0265-96-8119		○
	FAX	0265-74-1250		
駒ヶ根市 危機管理課	TEL	0265-83-2111		○
	FAX	0265-83-4348		
飯田市 危機管理室	TEL	0265-53-1676	○	○
	FAX	0265-24-9316		
辰野町 総務課	TEL	0266-41-1111		○
	FAX	0266-41-3976		
箕輪町 総務課	TEL	0265-79-3144		○
	FAX	0265-79-0230		
飯島町 総務課	TEL	0265-86-3111		○
	FAX	0265-86-4395		
松川町 総務課	TEL	0265-36-7021	○	○
	FAX	0265-36-5091		
高森町 総務課	TEL	0265-35-9402	○	○
	FAX	0265-35-8294		
阿南町 総務課	TEL	0260-22-2141		○
	FAX	0260-22-2576		
南箕輪村 総務課管理防災係	TEL	0265-72-2104		○
	FAX	0265-73-9799		
宮田村 総務課	TEL	0265-85-3181		○
	FAX	0265-85-4725		
中川村 総務課	TEL	0265-88-3016		○
	FAX	0265-88-3890		
豊丘村 総務課	TEL	0265-35-3322	○	○
	FAX	0265-35-9065		
喬木村 総務課	TEL	0265-33-2001	○	○
	FAX	0265-33-4511		
下條村 総務課	TEL	0260-27-2311		○
	FAX	0260-27-3536		
天龍村 総務課	TEL	0260-32-2001		○
	FAX	0260-32-2525		
泰阜村 総務課	TEL	0260-26-2111		○
	FAX	0260-26-2553		

R7 天竜川上流洪水演習 機関別送信一覧

関係機関	危険水位超過 の恐れ 10:15頃～	危険水位到達 11:00頃～	氾濫発生情報 13:00頃～
伊那市	○	○	○
駒ヶ根市	○	○	○
飯田市	○		
辰野町	○	○	○
箕輪町	○	○	○
飯島町	○	○	○
松川町	○	○	○
高森町	○		
南箕輪村	○	○	○
宮田村	○	○	○
中川村	○	○	○
豊丘村	○		
喬木村	○		

事務連絡
令和8年4月17日

天竜川上流水防連絡会
委員各位

天竜川上流水防連絡会 会長
(天竜川上流河川事務所長)

河川合同巡視の開催について（依頼）

天竜川上流水防連絡会の運営及び活動に、日頃よりご協力を賜り、厚く御礼申し上げます。本年度も梅雨、台風等の出水期に備え、重要水防箇所の河川合同巡視を下記のとおり行いますので、水防担当者のご派遣についてご協力を賜りますようお願い申し上げます。

記

1. 河川合同巡視の日程

『【別紙1】R8河川合同巡視日程』をご確認ください。

2. 集合場所及び時間

詳細な行程は現在調整中であり、決まり次第別途連絡いたします。

3. 参加者について

『【別紙2】報告様式（機関名）.xlsx』にて、4月24日（金）12時までにメール又はFAXによりご報告願います。

4. 提出先・問い合わせ先

国土交通省 天竜川上流河川事務所 流域治水課 ど^のした ^あら^かわ 堂下・荒川

TEL：0265-81-6415（直通）／ FAX：0265-81-6420

メールアドレス：cbr-tenjyochosa@mlit.go.jp

令和8年度 天竜川上流「河川合同巡視」日程

下記日程のとおり、河川合同巡視を行います。

尚、天候等による中止に伴い日程が変更になる場合がありますので、ご了承ください。

月日	曜日	AM/PM	伊那流域治水出張所	伊南流域治水出張所	飯田河川出張所
5月15日	金	AM			高森町・飯田市
		PM			飯田市
5月18日	月	AM			
		PM			
5月19日	火	AM			
		PM			
5月20日	水	AM			
		PM			
5月21日	木	AM			豊丘村・喬木村
		PM			天龍村
5月22日	金	AM	辰野町		
		PM	箕輪町・南箕輪村		
5月25日	月	AM			
		PM			
5月26日	火	AM	伊那市		
		PM	伊那市	伊那市	
5月27日	水	AM		松川町・中川村	
		PM			
5月28日	木	AM			
		PM			
5月29日	金	AM		宮田村・駒ヶ根市	
		PM		飯島町	

