


防災施設

～防災機能を常に発揮・地域コミュニティーも～

防災拠点

かわらんべは防災拠点としての機能があります。最新の光ファイバ網により、出水や地震の時に防災情報をいち早く収集・発信することができます。昭和36年に伊那谷を襲った「三六災害」をはじめとする過去の災害情報や被害状況の資料も備え、災害の恐ろしさや、防災の重要性を伝える学習にも役立ちます。災害を知り、正確な情報を伝えることが被害を最小限に食い止めることになるのです。また、地域のコミュニティー施設としての役割もあります。



▲最新の防災情報システム

CCTVカメラ▶

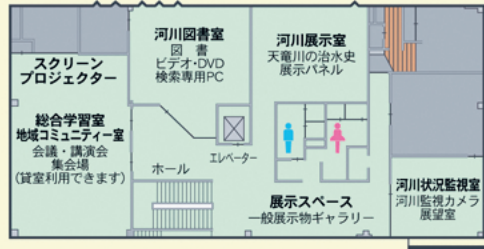


◀「三六災害」時
川路駅前の様子

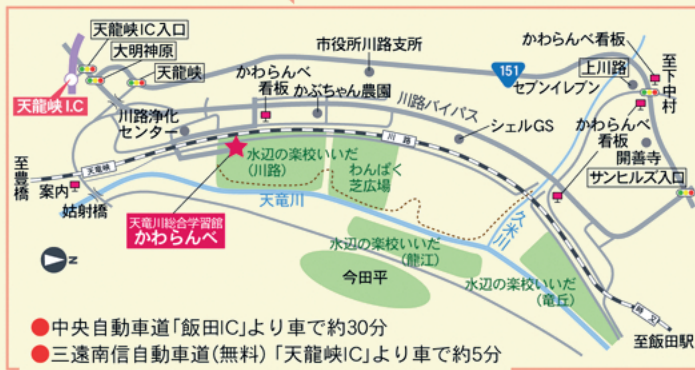


天竜川上流部の水害
や治水の歴史を展示
した河川展示室▶

施設案内図



アクセスマップ



天竜川総合学習館
(愛称:かわらんべ)

〒399-2431 長野県飯田市市川路 7674
TEL0265-27-6115 FAX0265-27-6125
✉kawaranbe@gmail.com

天竜川総合学習館 かわらんべ



かわらんべ
祭り

かわらんべ
周辺も楽しむ

防災施設

天竜川を
学ぶ講座

水辺の楽校
いいだ



<http://www.cbr.mlit.go.jp/tenjyo/kawaranbe/>

開館案内 9:00～17:00 (貸室利用 9:00～21:00)
休館日 毎週月曜日・祝日の翌日(ただし、月曜日が祝日の場合は火曜日)