

カモシカ通信



今年も早いもので、一年の締めくくりの時期になりました。皆様年末に向けご多忙のことと存じますが、健康にお気をつけてお過ごしください。

今回のカモシカ通信は「平成30年度 天竜川水系池口第2砂防堰堤工事用道路工事」の紹介と池口岳について紹介します。


平成30年度 天竜川水系池口第2砂防堰堤工事用道路工事



平成30年10月より着手してきました本工事ですが、ただいまの施工は5工区のH鋼杭土留杭工のH鋼杭の削孔・建込の作業を行っている状況です。地域の皆様方には、大変ご迷惑をお掛けしていますが、引き続きご理解とご協力をお願い致します。



監理技術者兼現場代理人
岡井 源光



現場担当者
市岡 哲也

私たちが工事を担当しています。



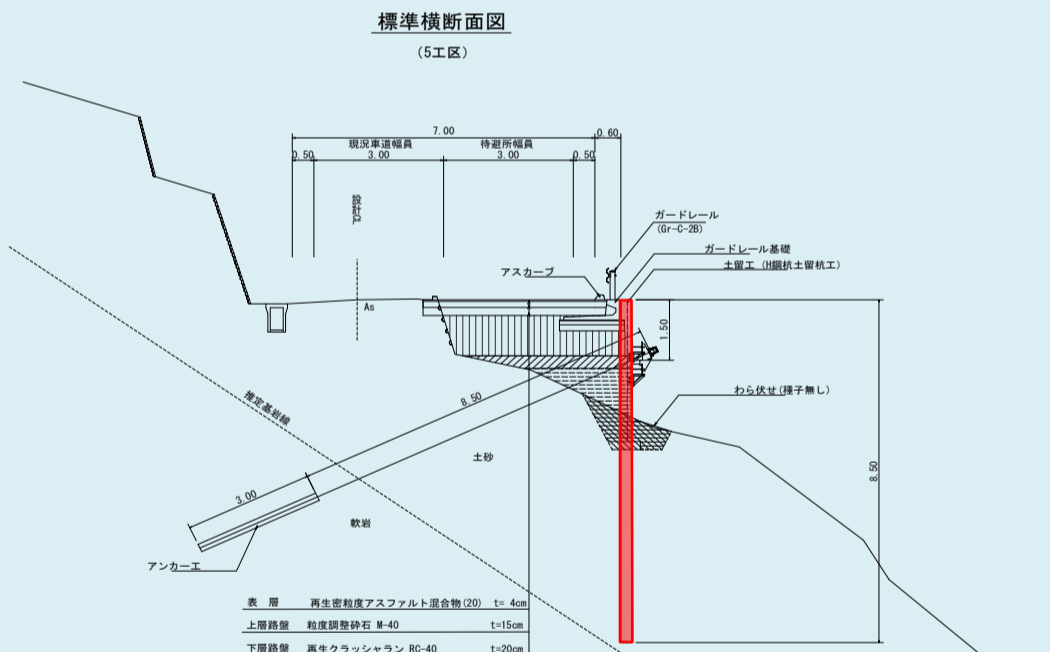
着手前(5工区)



12月初(5工区)



ビットの先端部分です。



赤着色部がただいまの施工箇所になります。



高さ10mのロータリーテーブルマシンで削孔・建込を行います。



削孔が完了したらH鋼杭(250)を建込みます。




削孔径はビットφ450mmにて削孔します。



H鋼杭(250)の建込完了です。

池口岳について

長野県と静岡県にまたがる赤石山脈南部にある山です。日本二百名山のひとつ。北峰(2392m)と南峰(2375.8m)からなる双耳峰で、木曾山脈などから望むとまるで鬼のようでありよく目立つそうです。池口岳とは飯田市南信濃の池口地区での呼び名であり、静岡県の本川根町側では山容が双耳峰に見えることから十稜迦と呼んでいます。



左 池口岳北峰(2392m)
右 池口岳南峰(2375.8m)



南信濃大島地区

工事箇所(5工区)

工事箇所(4工区)



南信濃大島地区

3D登山シュミレーター・ヤマレコを元に加筆