




平成24年度 天竜川上流飯田市南信濃地区CCTV設備工事





禿河沢砂防堰堤付近では
オタマジャクシが沢山
泳いでいます。



【工 期】平成25年3月1日～平成25年9月13日
 【工事概要】CCTV設備工（カメラ装置、非常用発電装置）
 配管・配線工（電源ケーブル布設）
 【施工業者】名菱電子（株）
 愛知県日進市浅田町東前田38-23
 TEL052-809-1511
<http://www.meiryu.co.jp>



現場代理人 大矢幸宏
 宜しくお願いします



禿河沢砂防堰堤にて泳ぐ岩魚。



監視カメラ映像イメージ



堰堤下流部



堰堤上流部

平成25年3月より、飯田市南信濃地区にて「飯田市南信濃地区CCTV設備工事」の施工を行っています。名菱電子株式会社です。よろしくお願ひします。今回の工事は、遠山川支流の禿河沢において、堰堤や溪流・斜面山腹の状況を監視するために、土石流監視カメラを設置します。また、停電時においても監視できるように、非常用発電機もあわせて設置します。


施工を行うにあたり、工事車両等の通行等で地域の皆様にはご迷惑をお掛けしますが、ご理解とご協力のほど、よろしくお願ひいたします。



「人と暮らしの伊那谷遺産」をご紹介します

※人と暮らしの伊那谷遺産プロジェクトに関するお問い合わせは、天竜川上流河川事務所 砂防調査課までお願いします。(TEL:0265-81-6417)

◎NO.3 遠山の埋没林(とおやまのまいぼつりん) 所在地:飯田市南信濃



遠山の埋没林の詳細な情報は下記をご覧ください

714(和銅7)年の大地震では、遠山川沿いの山が崩れ、周辺の木々が土砂に埋没しました。現在では、当時の埋没林が遠山川の河床に露出している様子が、飯田市南信濃大島、畑上で見ることができます。



◎NO.4 平岡ダム(ひらおかだむ) 所在地:天龍村平岡



平岡ダムの詳細な情報は下記をご覧ください

1951年(昭和26)年に完成した発電ダムで、戦前に建設された天竜川流域のダムの中では最大の高さ(62.5m)です。太平洋戦争時に、中国・朝鮮半島の人々や連合国軍の捕虜を強制的に使役して建設した歴史があります。

