


DATE: 令和 3年 7月 1日



令和 2 年 7 月豪雨で被災した 「三峰川堤防の本復旧完成」のお知らせ

1. 件名 令和 2 年 7 月豪雨で被災した「三峰川堤防の本復旧完成」
2. 概要 令和 2 年 7 月豪雨により、三峰川右岸 4.8kp 付近（長野県伊那市美^{みすずしもがた}篤下県）で堤防欠損が発生し、緊急対応、応急復旧に続き、本復旧を実施しておりましたが、このほど、本復旧が完成しました。
なお、通行止めが続いていました、三峰川サイクリングロード・ジョギングロードは、7月3日（土）午前9時より通行可能となります。

3. 資料 別紙説明資料（A 4 横版 1 枚）

4. 配布先 伊那記者クラブ、駒ヶ根市記者クラブ、飯田市記者クラブ

5. 問合せ先

<事業全般に関する内容>

国土交通省 天竜川上流河川事務所

副所長 加藤 博

TEL : 0 2 6 5 - 8 1 - 6 4 1 1

<現場、工事に関する内容>

国土交通省 天竜川上流河川事務所 伊那出張所

出張所長 松村 宏昭

TEL : 0 2 6 5 - 7 2 - 2 7 3 4

<サイクリングロード・ジョギングロードに関する内容>

伊那市役所 建設部 管理課 係長 北原 秀雄

TEL : 0 2 6 5 - 7 8 - 4 1 1 1 (内線 2516)



いのちと暮らしをまもる
防 災 減 災

令和2年7月豪雨で被災した三峰川堤防の本復旧完成 (伊那市美篤下県地先)

令和2年6月30日～7月1日にかけての「令和2年7月豪雨」により被災した三峰川右岸堤防の本復旧が、令和3年6月末に完成しました。

今回の復旧により、旧堤防より深いところまで護岸の根継ぎを行い、堤防の安全性が向上しています。



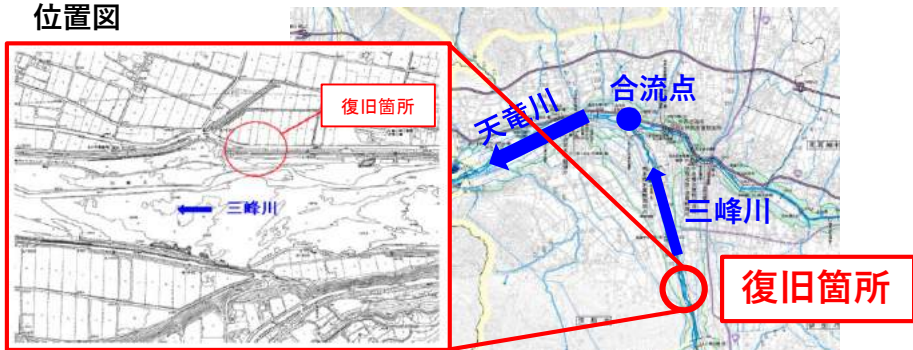
令和2年 7月1日 8:00
堤防の欠損状況の確認

令和2年 7月14日 12:00
応急復旧堤防 完成

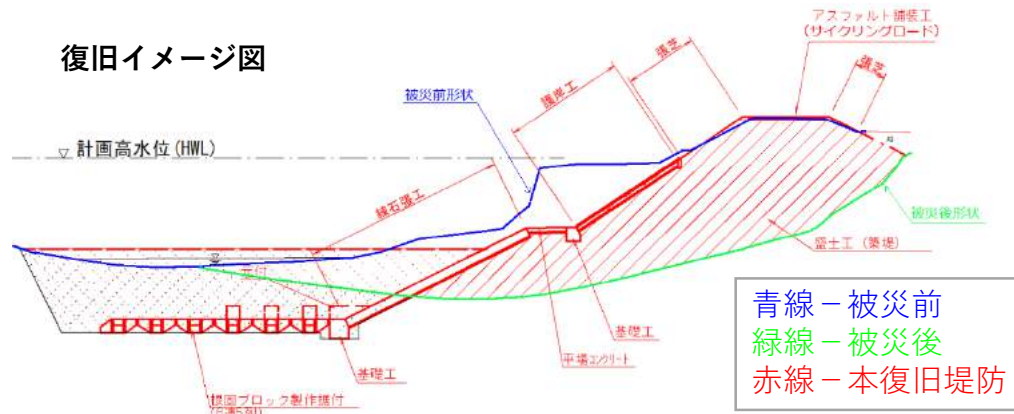
令和3年 2月末
本復旧 施工状況

令和3年 6月末
本復旧堤防 完成

位置図



復旧イメージ図



青線 - 被災前
緑線 - 被災後
赤線 - 本復旧堤防