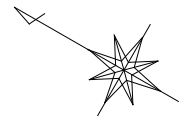
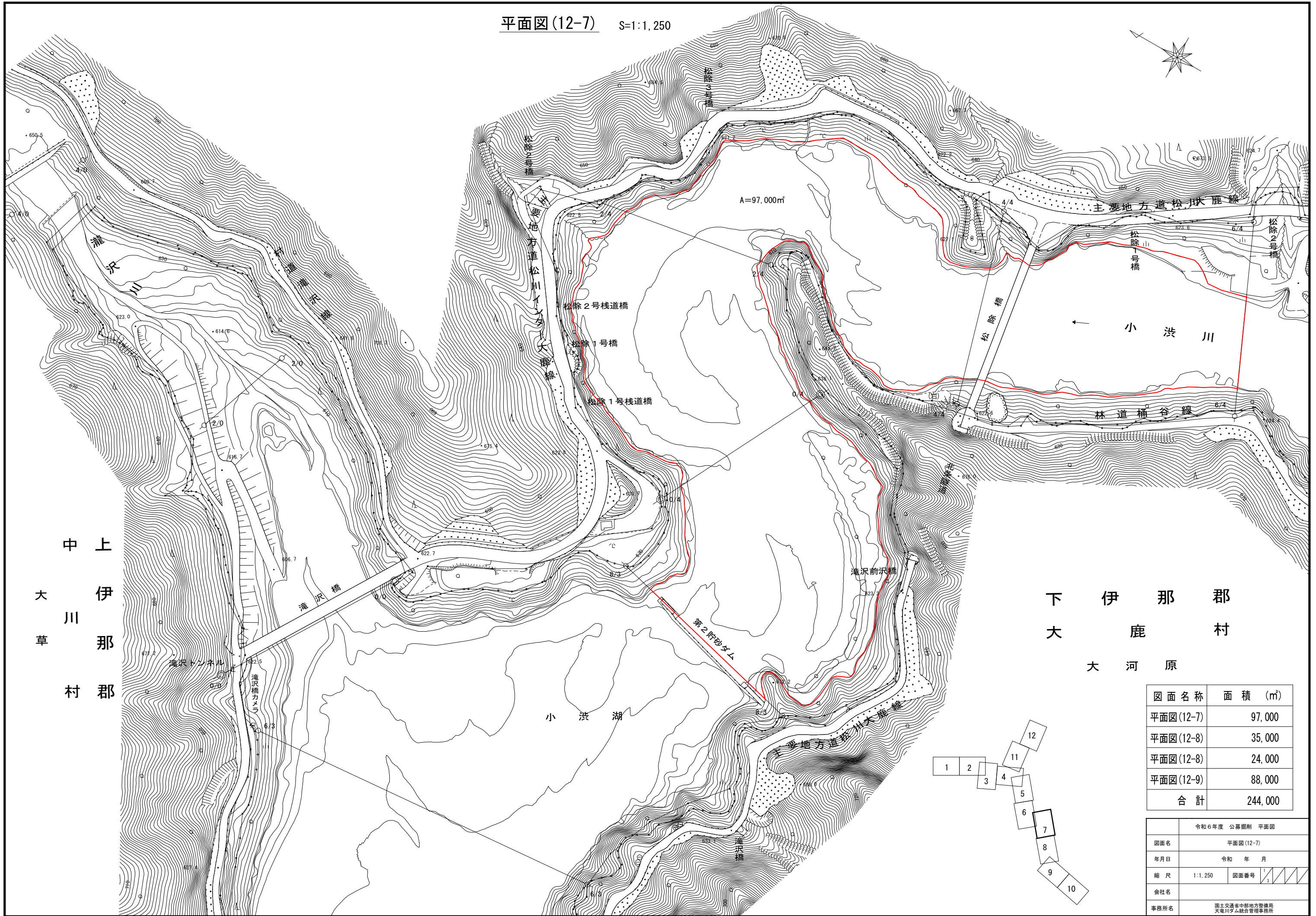


平面図(12-7) S=1:1,250

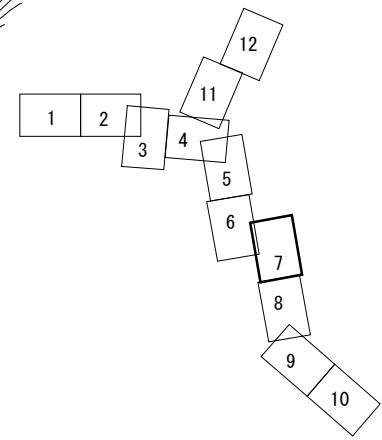


A=97,000m<sup>2</sup>

中上伊那郡  
大草村

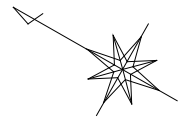
下伊那郡  
大鹿村

図面名称	面積 (m <sup>2</sup> )
平面図(12-7)	97,000
平面図(12-8)	35,000
平面図(12-8)	24,000
平面図(12-9)	88,000
合計	244,000

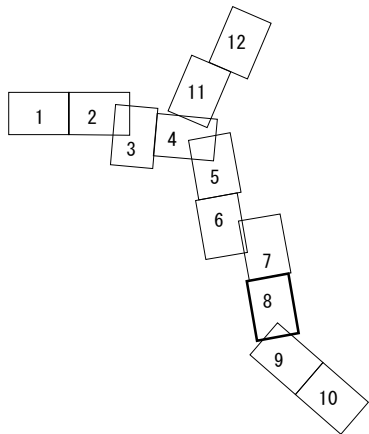
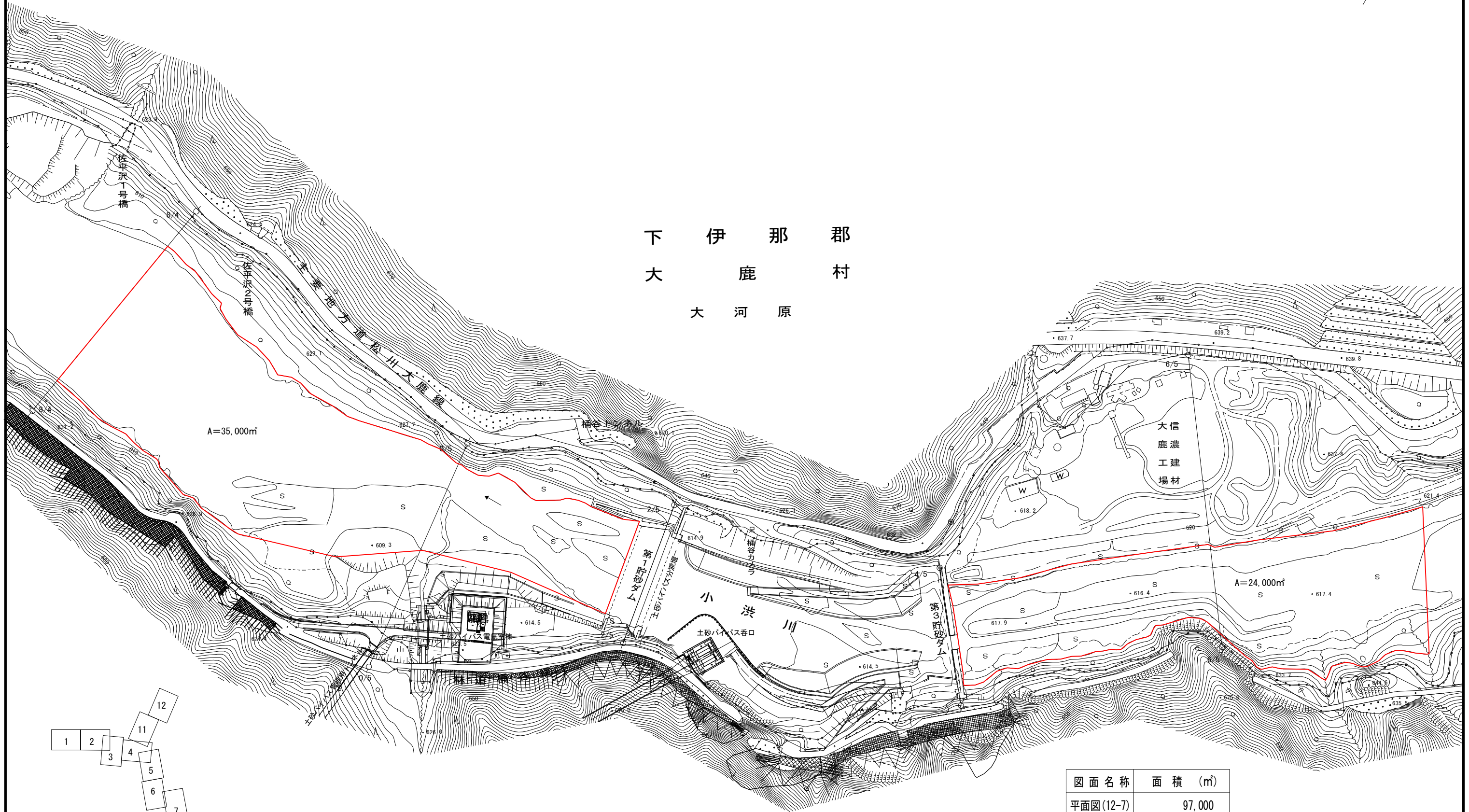


令和6年度 公募掘削 平面図	
図面名	平面図(12-7)
年月日	令和 年 月
縮尺	1:1,250 図面番号
会社名	
事務所名	国土交通省中部地方整備局 天竜川ダム統合管理事務所





下伊那郡  
大鹿村  
大河原

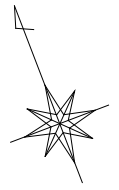


図面名称	面積 (m <sup>2</sup> )
平面図(12-7)	97,000
平面図(12-8)	35,000
平面図(12-8)	24,000
平面図(12-9)	88,000
合計	244,000

令和6年度 公募掘削 平面図	
図面名	平面図(12-8)
年月日	令和 年 月
縮尺	1:1,250 図面番号 2/3
会社名	
事務所名	国土交通省中部地方整備局 天竜川ダム統合管理事務所

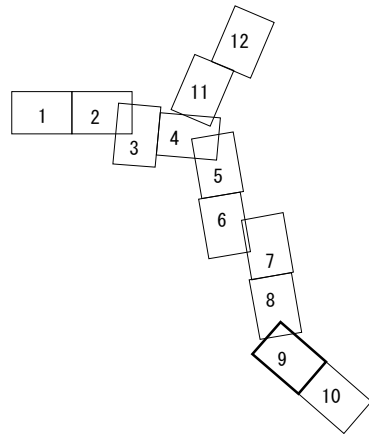
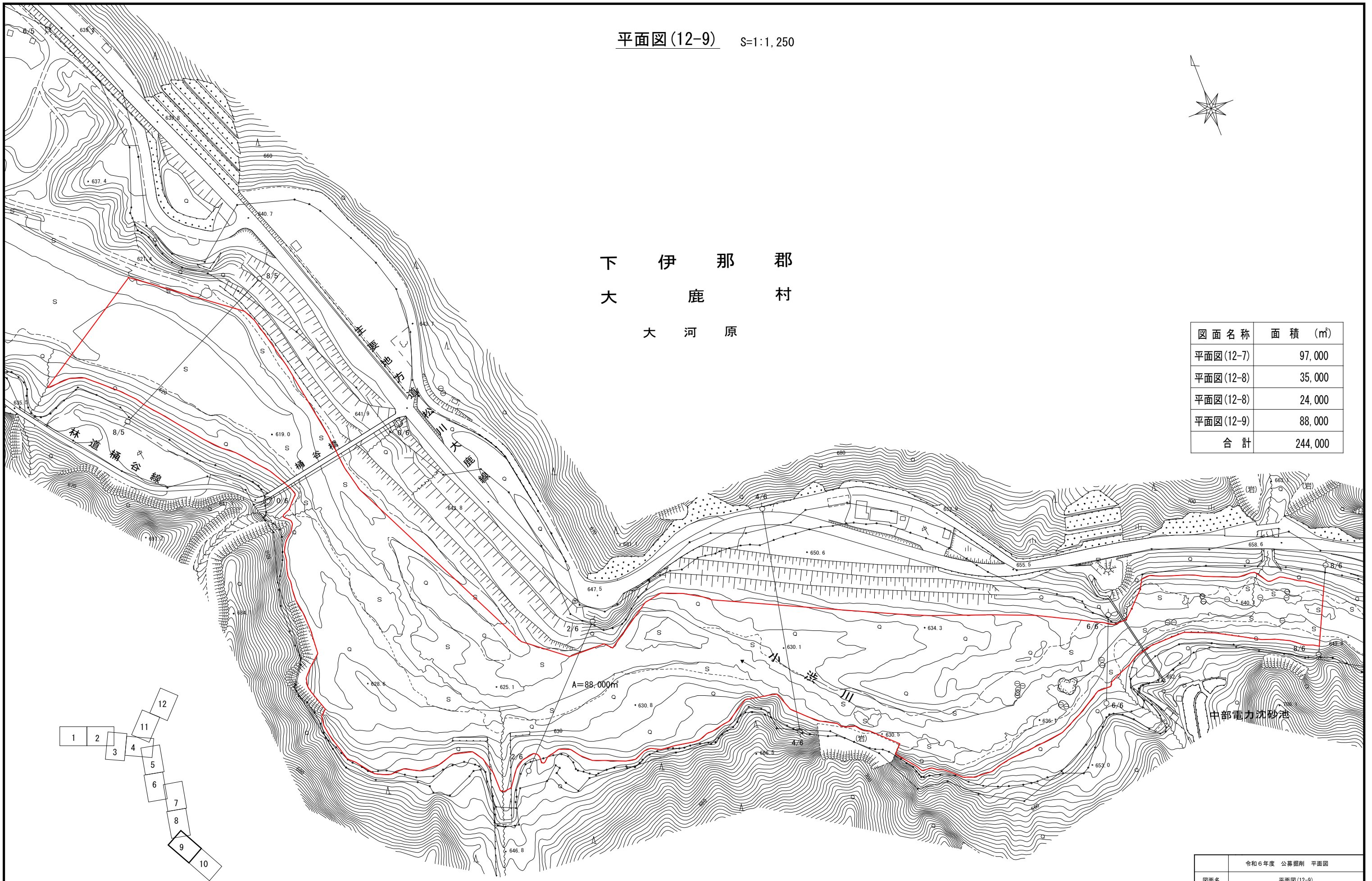


平面図(12-9) S=1:1,250



下伊那郡  
大鹿村  
大河原

図面名称	面積 (㎡)
平面図(12-7)	97,000
平面図(12-8)	35,000
平面図(12-8)	24,000
平面図(12-9)	88,000
合計	244,000



令和6年度 公募選削 平面図	
図面名	平面図(12-9)
年月日	令和 年 月
縮尺	1:1,250 図面番号 3/3
会社名	
事務所名	国土交通省中部地方整備局 天竜川ダム統合管理事務所