



2021年8月14日
 国土交通省 中部地方整備局 道路部
 中日本高速道路株式会社名古屋支社
 中日本高速道路株式会社金沢支社

大雨による通行止め見通しのお知らせ

《8月14日(土) 6:00発表》

- 現在、下記区間で災害による通行止めを行っています。
 E19 中央自動車道(上り) 中津川IC～飯田山本IC
 国道19号(中津川市落合)
- 現在、下記区間で雨量による通行止めを行っています。
 C3 東海環状自動車道 せと品野IC～土岐南多治見IC
 E19 中央自動車道(下り) 中津川IC～飯田山本IC
 E41 東海北陸自動車道 美濃IC～白鳥IC
 E67 安房峠道路
 国道21号(次月)
- 今後、下記区間が通行止めとなる恐れがあります。
 ※雨雲の変化による急な大雨などにより通行止め時間が前後する可能性があります。
 C3 東海環状自動車道 可児御嵩IC～山県IC、
 土岐南多治見IC～可児御嵩IC
 E1A 新東名高速道路 御殿場JCT～長泉沼津IC
 浜松いなさJCT～新城IC
 E19 中央自動車道 小牧JCT～土岐JCT、土岐JCT～中津川IC
 飯田山本IC～松川IC、松川IC～駒ヶ根IC
 E41 東海北陸自動車道 白鳥IC～飛騨清見IC、飛騨清見IC～白川郷IC
 五箇山IC～福光IC
 E8 北陸自動車道 木之本IC～敦賀IC
 E27 舞鶴若狭自動車道 若狭美浜IC～敦賀JCT
 E19 中央自動車道 小淵沢IC～諏訪IC
 E19 長野自動車道 塩尻IC～塩尻北IC
 国道19号(賤母)
 国道41号(吉ヶ原、渚、東上田、瀬戸、大利、上麻生)
 国道156号(吉野)
- 不要不急の外出はできる限りお控えいただき、やむを得ず外出される場合は、最新の気象情報及び道路情報等に注意していただきますようお願いいたします。**

【関連情報】

- ・リアルタイムの路面状況・交通状況や気象予測はこちらから [アイハイウェイ中日本](https://www.c-ihighway.jp/)
<https://www.c-ihighway.jp/>
- ・道路情報についてはこちらから [道路情報提供システム](http://its.cbr.mlit.go.jp/)
<http://its.cbr.mlit.go.jp/> (中部地方整備局管内)
<http://road.kkr.mlit.go.jp/road/> (近畿地方整備局管内)

1. 配布先 中部地方整備局記者クラブ

2. 問合せ先

【国道に関する問合せ】 中部地方整備局 道路部 道路情報センター

TEL:(052)685-0922

【高速道路に関する問合せ】 NEXCO中日本お客さまセンター(24時間365日対応)

TEL : 0120-922-229[フリーダイヤル]

道路の異状を発見したら・・・道路緊急ダイヤル **#9910** (通話料無料・24時間受付)

今後の大雨による通行止めの見込み(8/14 6:00現在)

一般国道

凡例

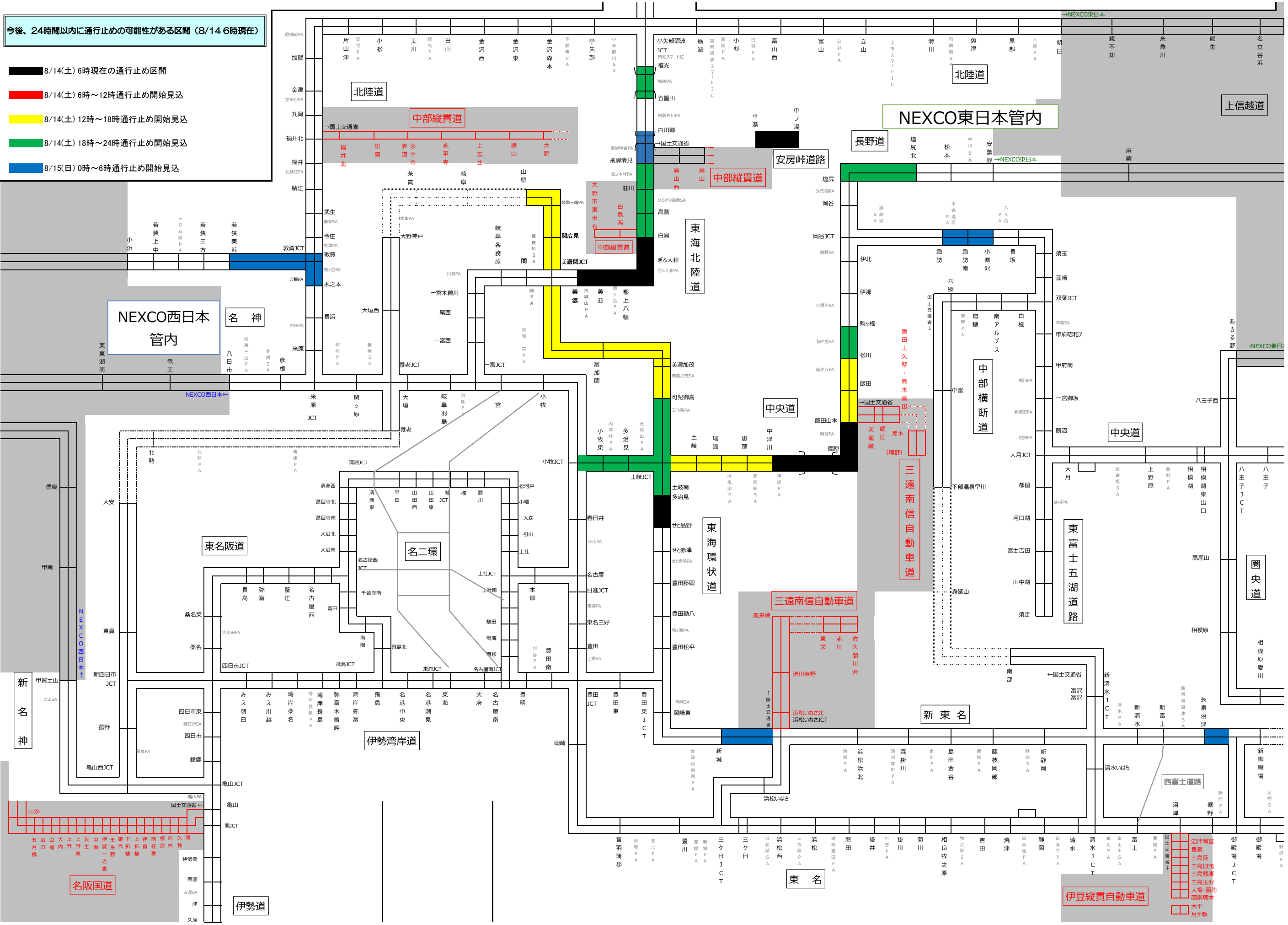
- ⊗ 雨量による通行止
- ⊗ 災害による通行止
- 8/14(土) 6時~12時通行止め開始見込み(直轄国道)
- 8/14(土) 12時~18時通行止め開始見込み(直轄国道)
- 8/14(土) 18時~24時通行止め開始見込み(直轄国道)
- 8/15(日) 0時~6時通行止め開始見込み(直轄国道)

※雨雲の変化による急な大雨などにより通行止め時間が前後する可能性があります。



今後、24時間以内に通行止めの可能性がある区間 (8/14 6時現在)

- 8/14(土) 6時現在の通行止め区間
- 8/14(土) 6時~12時通行止め開始見込
- 8/14(土) 12時~18時通行止め開始見込
- 8/14(土) 18時~24時通行止め開始見込
- 8/15(日) 0時~6時通行止め開始見込



NEXCO西日本管内

NEXCO東日本管内

名阪国道

伊豆縦貫自動車道

山添
五治白大上上友中伊王部下上伊南坂向久岡
月田櫻内野野生瀬賀生代拓拓賀在慶并我
橋 一之宮

沼津岡宮
長泉
三島萩
三島加茂
三島塚原
三島玉沢
大塚・酒南
沼津塚本
大平
月ヶ瀬



2021年8月13日
国土交通省 中部地方整備局 道路部
中日本高速道路株式会社名古屋支社
中日本高速道路株式会社金沢支社

大雨による通行止め見通しのお知らせ

《8月13日(金) 18:00発表》

○現在、下記区間で雨量による通行止めを行っています。

国道156号(吉野)

○今後、下記区間が通行止めとなる恐れがあります。

※雨雲の変化による急な大雨などにより通行止め時間が前後する可能性があります。

北陸自動車道 E8 米原JCT～長浜IC、木之本IC～敦賀IC、
砺波IC～小杉IC、
東海北陸自動車道 E41 岐阜各務原IC～白川郷IC
舞鶴若狭自動車道 E27 若狭美浜IC～敦賀JCT
東海環状自動車道 C3 可児御嵩IC～山県IC
中央自動車道 E19 小淵沢IC～諏訪IC
長野自動車道 E19 塩尻IC～塩尻北IC

国道41号(吉ヶ原、渚、瀬戸、大和、上麻生)
国道156号(神路)
国道21号(次月)
国道19号(賤母)

○**不要不急の外出はできる限りお控えいただき、やむを得ず外出される場合は、最新の気象情報及び道路情報等に注意していただきますようお願いいたします。**






【関連情報】

- リアルタイムの路面状況・交通状況や気象予測はこちらから [アイハイウェイ中日本](https://www.c-ihighway.jp/)
- 道路情報についてはこちらから [道路情報提供システム](http://its.cbr.mlit.go.jp/)
<http://its.cbr.mlit.go.jp/> (中部地方整備局管内)
<http://road.kkr.mlit.go.jp/road/> (近畿地方整備局管内)

- 配布先 中部地方整備局記者クラブ
- 問合せ先
【国道に関する問合せ】 中部地方整備局 道路部 道路情報センター
TEL:(052)953-8293
【高速道路に関する問合せ】 NEXCO中日本お客さまセンター(24時間365日対応)
TEL:0120-922-229[フリーダイヤル]

道路の異状を発見したら・・・道路緊急ダイヤル **#9910** (通話料無料・24時間受付)

今後の大雨による通行止めの見込み(8/13 18:00現在)

- 凡例
-  通行止め(直轄国道)
 -  8/13(金) 18時~24時通行止め開始見込み(直轄国道)
 -  8/14(土) 0時~6時通行止め開始見込み(直轄国道)
 -  8/14(土) 6時~12時通行止め開始見込み(直轄国道)
 -  8/14(土) 12時~18時通行止め開始見込み(直轄国道)
- ※雨雲の変化による急な大雨などにより通行止め時間が前後する可能性があります。



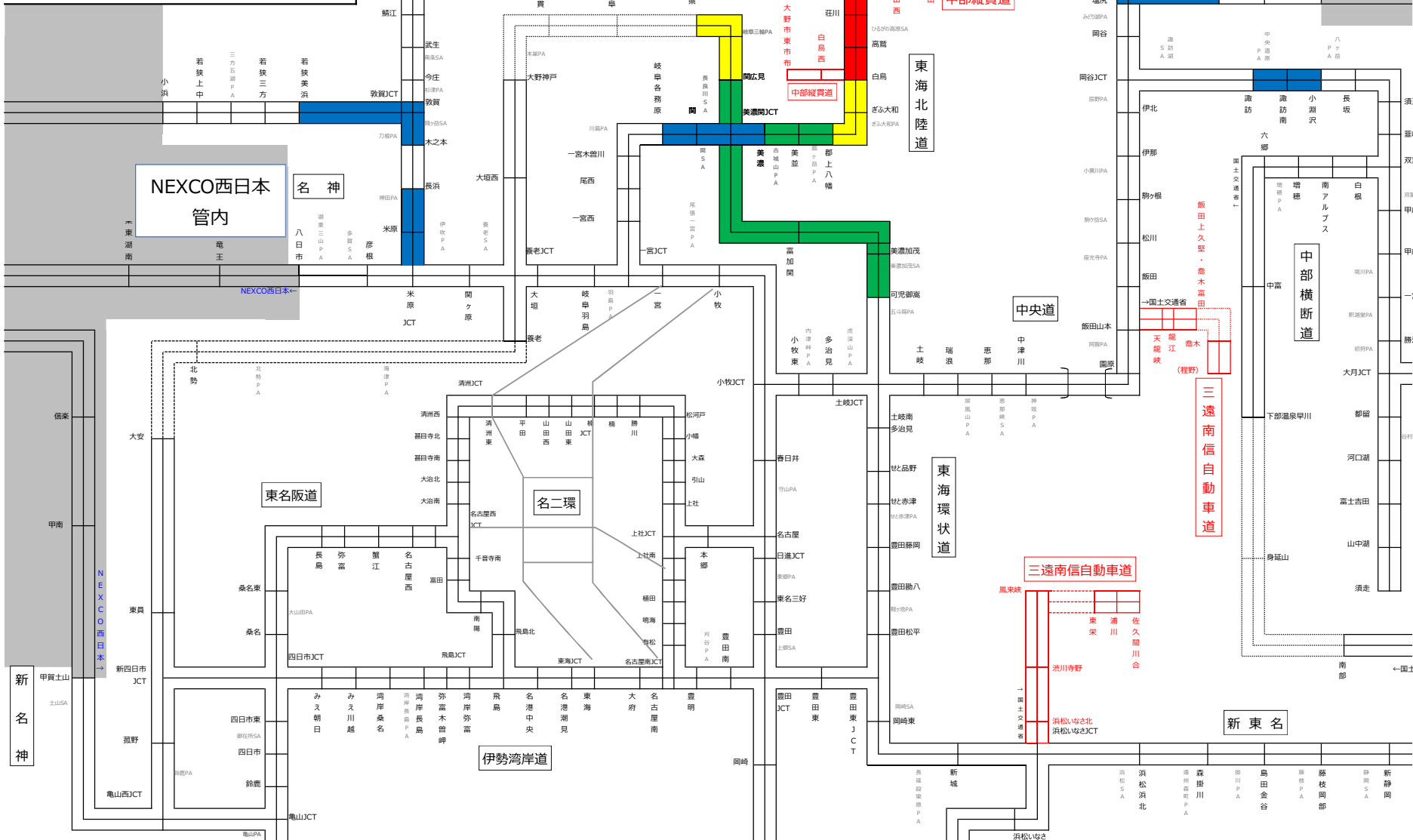
今後、24時間以内に通行止めの可能性がある区間 (8/13 18時現在)

8/13(金) 18時~24時通行止め開始見込

8/14(土) 0時~6時通行止め開始見込

8/14(土) 6時~12時通行止め開始見込

8/14(土) 12時~18時通行止め開始見込



NEXCO西日本
管内

NEXCO東日本管内

北陸道

中部縦貫道

中部縦貫道

東海北陸道

中央道

東海環状道

三遠南信自動車道

三遠南信自動車道

中部横断道

東名阪道

名二環

伊勢湾岸道

新東名

新名神



2021年8月13日
国土交通省 中部地方整備局 道路部
中日本高速道路株式会社名古屋支社
中日本高速道路株式会社金沢支社

大雨による通行止め見通しのお知らせ

《8月13日(金) 12:00発表》

○13日夜以降、下記区間が通行止めとなる恐れがあります。

※雨雲の変化による急な大雨などにより通行止め時間が前後する可能性があります。

北陸自動車道 E8 木之本IC～武生IC、丸岡IC～金津IC、
金沢森本IC～小矢部IC、砺波IC～富山IC、
滑川IC～黒部IC
東海北陸自動車道 E41 美濃IC～白川郷IC
舞鶴若狭自動車道 E27 若狭三方IC～敦賀JCT
東海環状自動車道 C3 可児御嵩IC～山県IC

国道41号(吉ヶ原、渚、東上田、瀬戸、大利、上麻生)
国道156号(神路、吉野)
国道19号(賤母)

○このため、今後の気象予測をご確認頂き、不要不急のお出かけをお控え頂くようにご協力をお願い致します。

○お出かけの際は最新の情報をご確認ください。

【関連情報】

・リアルタイムの路面状況・交通状況や気象予測はこちらから アイハイウェイ中日本

<https://www.c-ihighway.jp/>

・中部地方整備局管内の道路情報についてはこちらから 道路情報提供システム

<http://its.cbr.mlit.go.jp/>

1. 配布先 中部地方整備局記者クラブ

2. 問合せ先

【国道に関する問合せ】 中部地方整備局 道路部 道路情報センター

TEL:(052)953-8293

【高速道路に関する問合せ】 NEXCO中日本お客さまセンター(24時間365日対応)

TEL: 0120-922-229[フリーダイヤル]

道路の異状を発見したら・・・道路緊急ダイヤル **#9910** (通話料無料・24時間受付)

今後の大雨による通行止めの見込み(8/13 12:00現在) 国土交通省

凡例

- 8/13(金) 12時～18時通行止め開始見込み(直轄国道)
- 8/13(金) 18時～24時通行止め開始見込み(直轄国道)
- 8/14(土) 0時～6時通行止め開始見込み(直轄国道)
- 8/14(土) 6時～12時通行止め開始見込み(直轄国道)

※雨雲の変化による急な大雨などにより通行止め時間が前後する可能性があります。



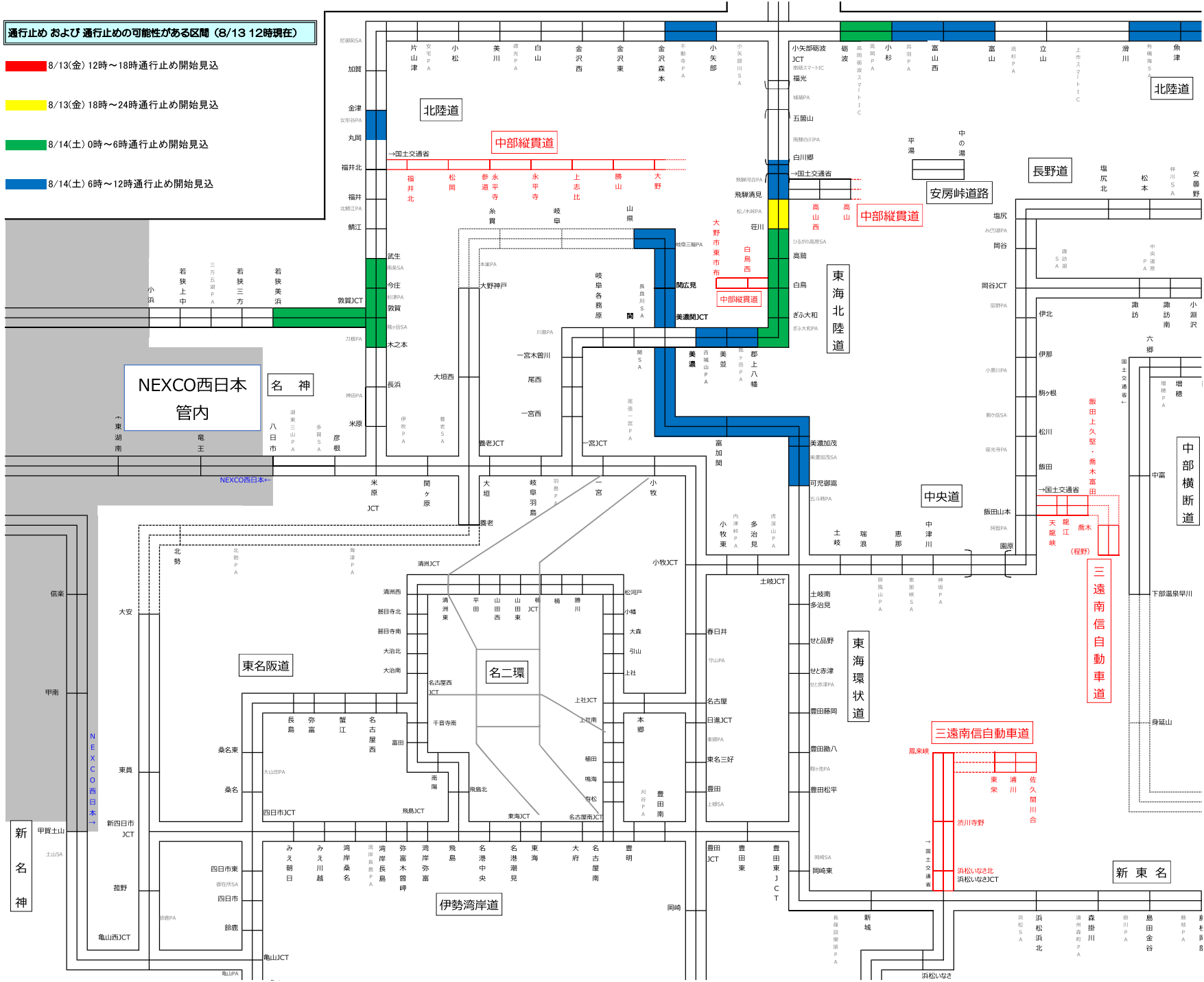
通行止め および 通行止めの可能性がある区間 (8/13 12時現在)

8/13(金) 12時~18時通行止め開始見込

8/13(金) 18時~24時通行止め開始見込

8/14(土) 0時~6時通行止め開始見込

8/14(土) 6時~12時通行止め開始見込



新名神

新東名

三遠南信自動車道

東海環状道

中央道

東海北陸道

中部縦貫道

中部縦貫道

NEXCO西日本管内