

令和4年11月18日
国土交通省 高山国道事務所**E67 中部縦貫自動車道 高山清見道路**
坊方トンネルの着工式を開催します**PRポイント**

「^{たかやまきよみ}高山清見道路」で最後のトンネル工事となる^{ほうかた}坊方トンネルの掘削に先立ち、着工式を開催します。

1. 概要

- 日時：令和4年12月11日（日） 11時開始
- 場所：高山市立丹生川中学校体育館
- 内容：祝辞、鍬入れ式 など
- 主催：中部縦貫自動車道飛騨・高山道路建設推進協議会、高山市、国土交通省中部地方整備局高山国道事務所
- その他：
 - ・会場の都合により一般の方のご来場はできません。
 - ・取材される報道関係者の方におかれましては、12月7日（水）17時までに取材申込書にて申込をお願いします。

※開催にあたっては、新型コロナウイルス感染防止対策（マスク着用、手指消毒、発熱等の症状がある場合は不参加、人と人との距離の確保等）を徹底いたします。出席者様におかれましてはご協力をお願い致します。
※新型コロナウイルス感染の状況により、本式典の取扱いについて変更する場合があります。

2. 添付資料

別紙1：事業概要
別紙2：式典会場案内図
別紙3：取材申込書

3. 配布先

岐阜県政記者クラブ、高山記者クラブ

4. 問合せ先

国土交通省 中部地方整備局 高山国道事務所
副所長 加藤 正臣（かとう まさおみ）
計画課長 佐藤 貴博（さとう たかひろ）
TEL：0577-36-3811（代表）

事業概要

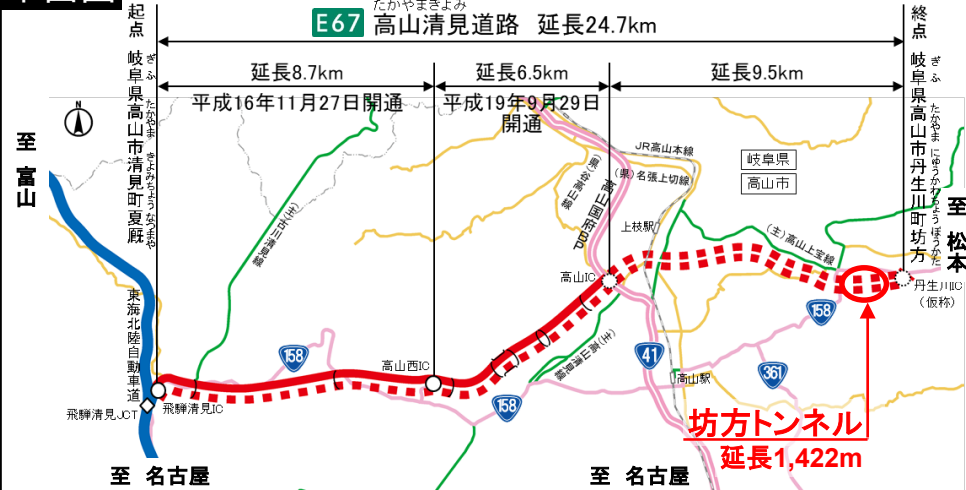
E67中部縦貫自動車道は、長野県松本市を起点とし、岐阜県高山市の主要都市を経て、福井県福井市に至る延長約160kmの高規格道路です。

高山清見道路は、岐阜県高山市清見町夏厩から同市丹生川町坊方に至る延長24.7kmの道路であり、高速アクセス性の向上(観光の周遊性向上)や並行する国道158号現道の交通渋滞の緩和、救急医療活動の支援を目的に計画された道路です。

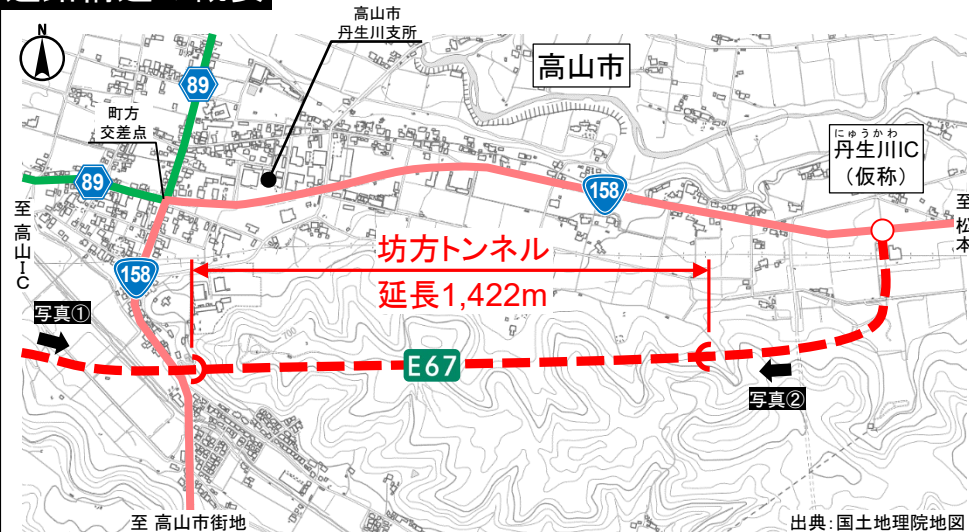
位置図



平面図

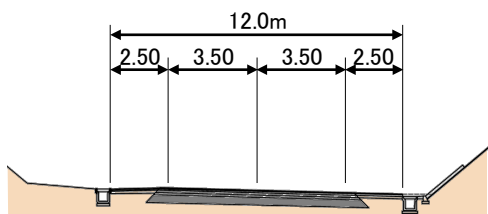


道路構造の概要

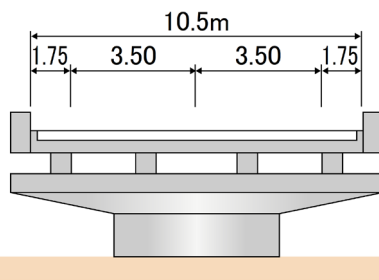


標準断面図(単位:m)

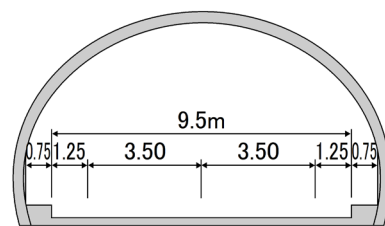
土工部



高架部

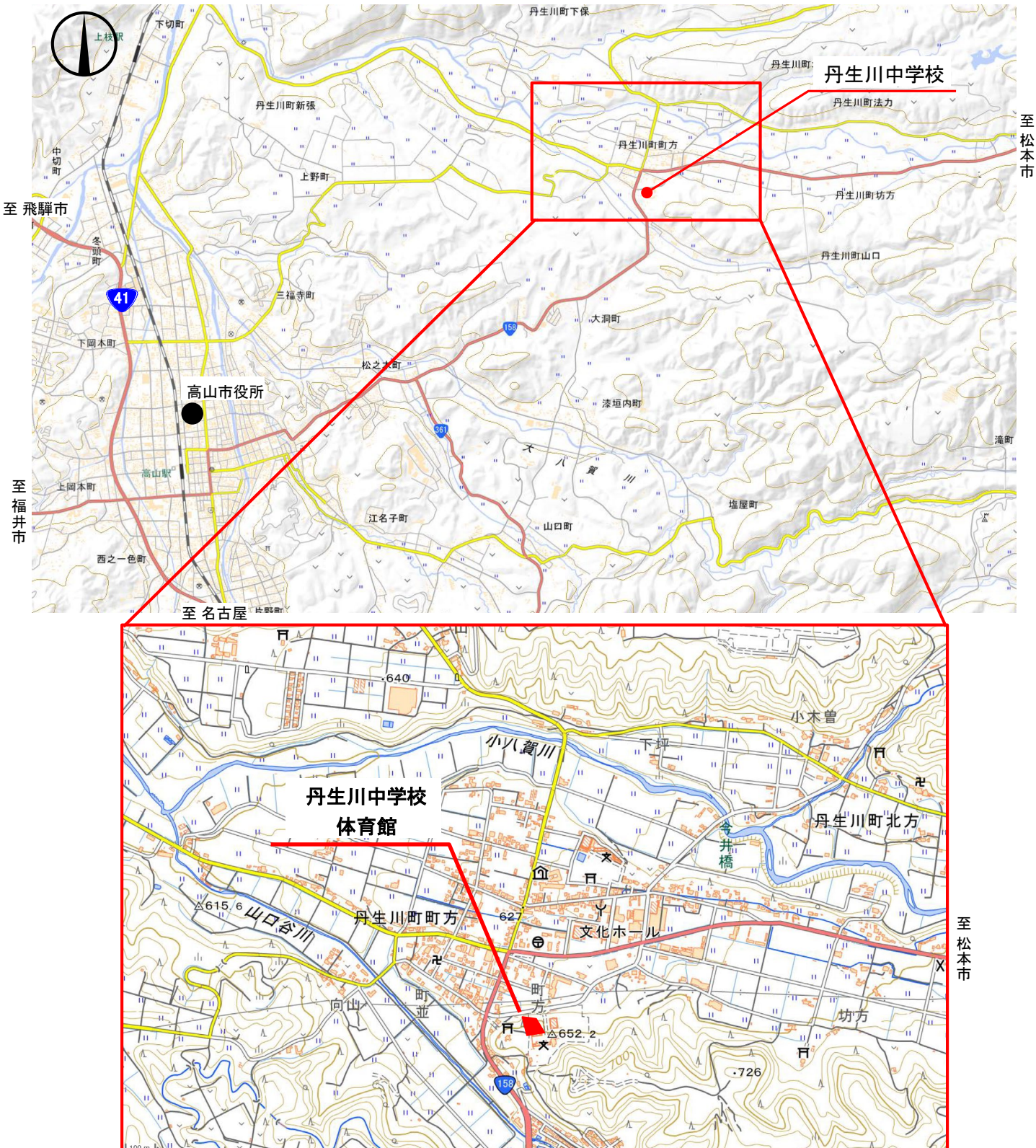


トンネル部



1. 日 時 令和4年12月11日（日）【雨天決行】
11:00～

2. 場 所 高山市立丹生川中学校体育館
(高山市丹生川町町方1500番地)



国道158号 中部縦貫自動車道 高山清見道路 坊方トンネル着工式 取材申込書

高山国道事務所 総務課 取材担当 宛

メールアドレス:cbr-takayama-chousa@mlit.go.jp

貴社名	
参加人数	
ご担当者氏名	ふりがな 氏 名
	所属部署名等
ご連絡先	住 所 〒
	電話番号 ()
	FAX番号 ()
	E-mail
車両台数	乗用車 :台 中継車 :台
車両ナンバー	

連絡事項

- ・当日は、会場受付で受付をお願いします。
- ・取材に際して、報道関係者であることが分かる様、腕章または名札の着用をお願いします。
- ・取材多数の場合、人数の調整をお願いする場合があります。
- ・12月8日(木)17時までに駐車場位置等について、上記「ご連絡先」まで連絡します。

【問い合わせ先】

国土交通省 中部地方整備局 高山国道事務所 総務課

TEL:0577-36-3811

【12月7日(水)17時 締切】