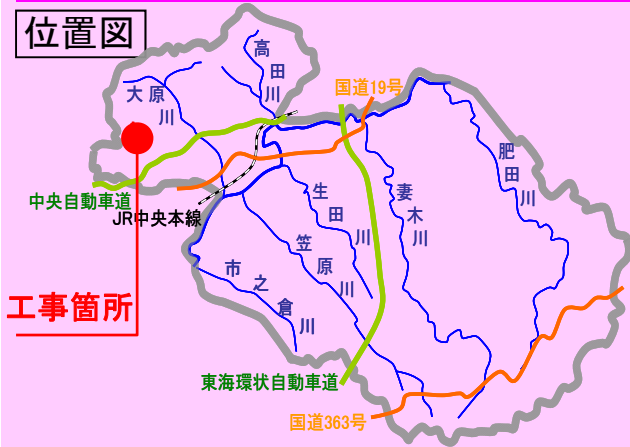


土石流を防ぐ砂防堰堤を造っています

大沢川砂防堰堤災害復旧関連緊急工事

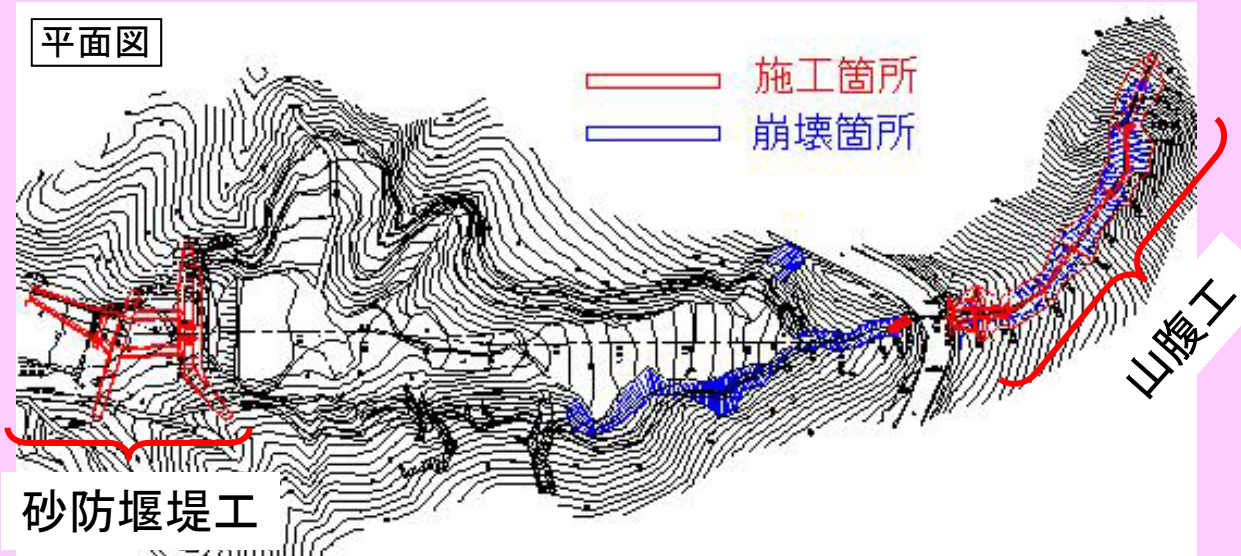
位置図



本工事は、台風(H23・15号)によって土石流が発生した箇所において砂防堰堤(高さ13.8m、幅85.5m)の設置と、崩壊した山腹に谷止め(6基)を設置して、下流の安全を守る工事です。

平成24年10月～12月までの間、コンクリートの段階施工がご覧いただけます。

平面図



①砂防堰堤の施工



②山腹工の施工

※撮影:平成24年10月

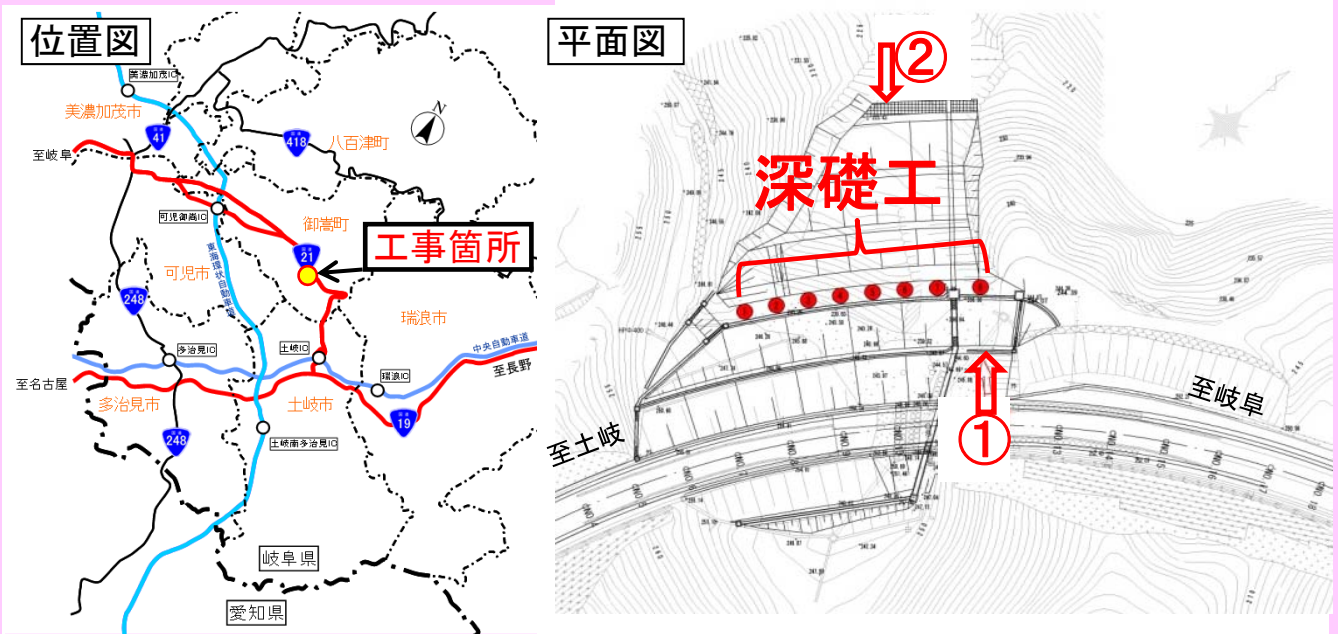
災害に強い道路を造ってます

国道21号 御嵩次月地区整備工事

のりめん

本工事は、国道21号御嵩町次月において、道路法面に深礎工（コンクリート杭；直径3m，深さ約10m）を約3m間隔に8本設置して、法面が崩れにくい道路を造ります。

平成24年10月～12月までの間は、深礎工の施工がご覧いただけます。



① 国道21号から見た施工状況

※ 撮影：平成24年10月



② 法尻から見た施工状況

※ 撮影：平成24年10月