

# 庄内川水系大沢川砂防堰堤災害復旧緊急工事

位置図



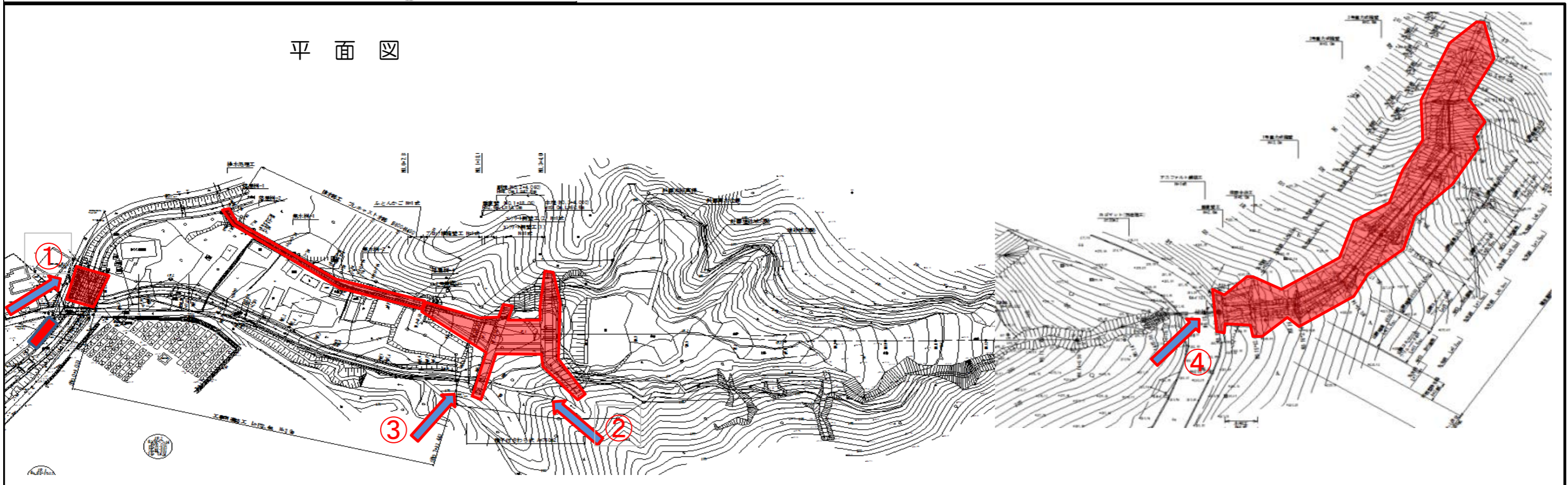
「見える化」看板設置状況写真




「進捗率」拡大写真



平面図



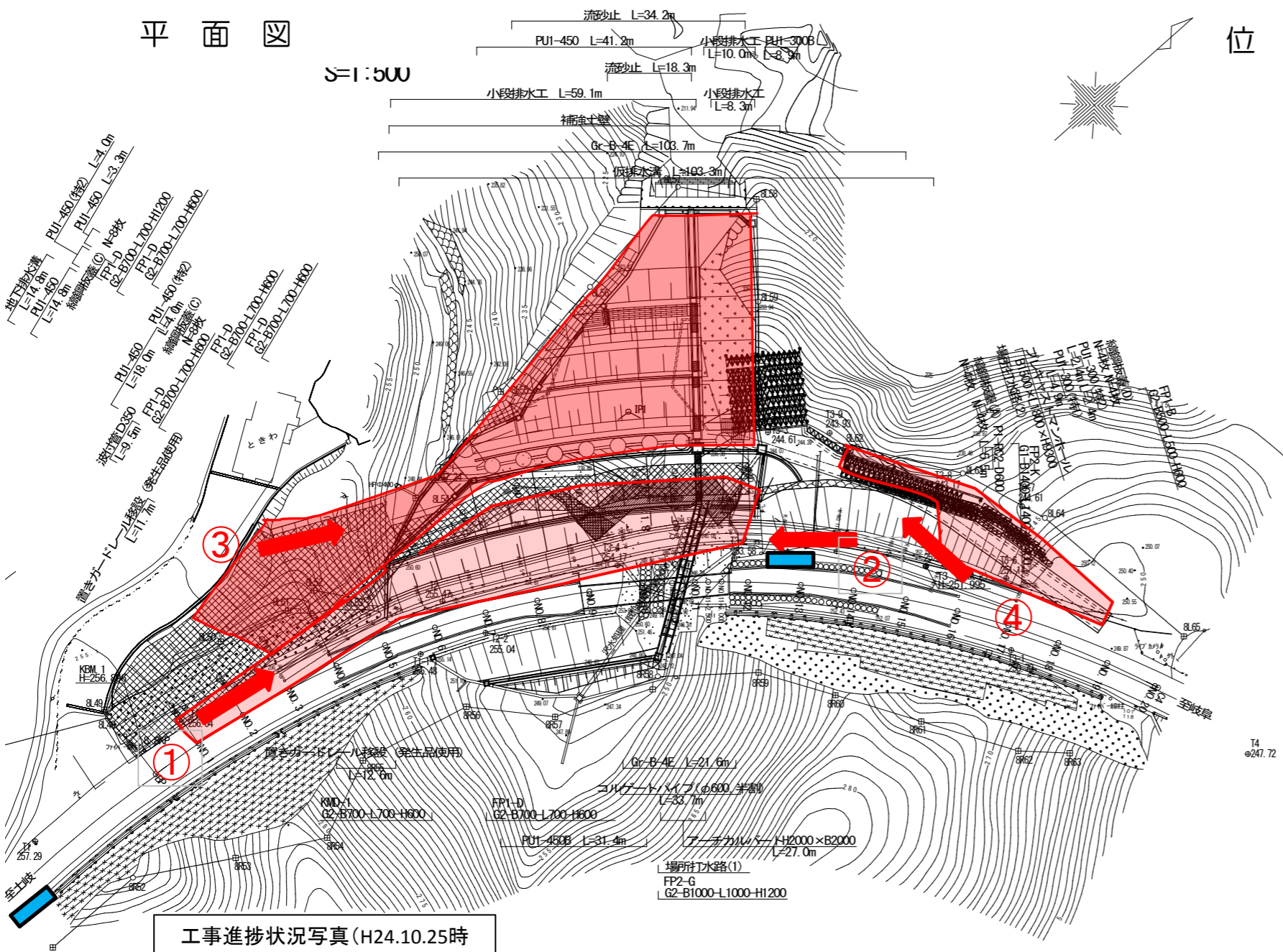
工事進捗状況写真 (H24.10.25時)

 : 「見える化」看板設置箇所

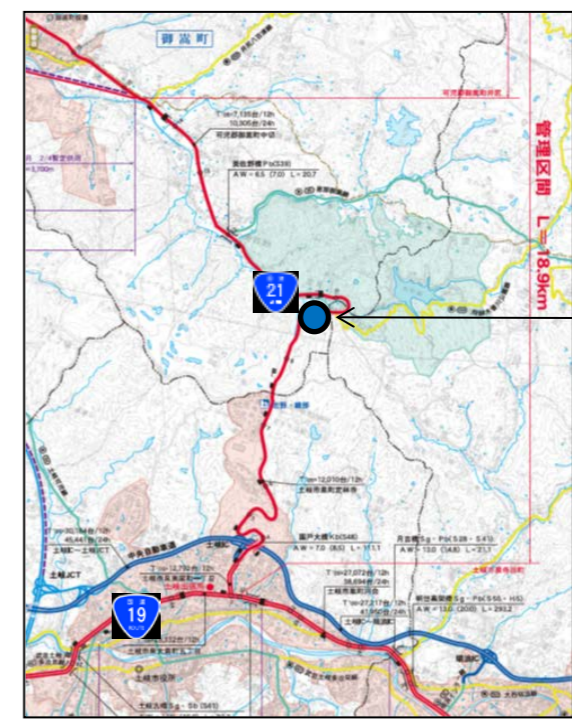


# 国道21号御嵩町次月地区災害復旧工事

平面図



位置図



国道21号  
御嵩町次月地区災害復旧工事箇所

「見える化」看板設置状





工事進捗率表示



工事進捗状況写真(H24.10.25時)



 : 「見える化」看板設置箇所  
 : 進捗状況写真撮影方向