

令和4年5月11日

中部地方整備局 多治見砂防国道事務所

中部地方整備局 飯田国道事務所

## ～大雨に備え、事前通行規制訓練を実施します～

## 【国道19号賤母（しずも）「岐阜・長野県境」】

## 1. 概要

多治見砂防国道事務所及び飯田国道事務所では、大雨による災害から道路利用者の生命・財産を守るため、国道19号に事前通行規制区間（岐阜県中津川市山口地内～長野県木曾郡南木曾町吾妻地内の6.5km）を設けております。

連続雨量が150mmに達した場合、または同区間付近において災害が発生するおそれがある場合には、事前通行規制（通行止め）を行います。梅雨入りを目前に控えて、事前通行規制訓練（遮断機操作訓練）を実施します。

■日 時：令和4年5月17日（火）14時20分～（小雨決行）

（予備日：5月19日（木）14時20分～）

■場 所：多治見砂防国道事務所（岐阜県側）

黍生（きびゆう）ゲート（岐阜県中津川市山口地内）

飯田国道事務所（長野県側）

南木曾（なぎそ）ゲート（長野県木曾郡南木曾町吾妻地内）

■内 容：遮断機操作訓練（訓練に伴い約15分程度通行規制があります。）

2. 資料 別添のとおり

3. 解禁 指定なし

4. その他 取材を希望される報道関係の方は、前日までに下記問い合わせ先まで連絡をお願いします。

新型コロナウイルス感染防止のため、取材時にはマスクの着用等をお願いします。

## 【配布先】

・中津川記者会、飯田市役所記者クラブ、塩尻桔梗ヶ原記者クラブ

## 【問い合わせ先】

（岐阜県側に関する件）

・多治見砂防国道事務所 副所長 舟橋 邦顕 占用調整管理官 伊神 啓介

TEL 0572-25-8027 E-MAIL [cbr-tajimi@mlit.go.jp](mailto:cbr-tajimi@mlit.go.jp)

（長野県側に関する件）

・飯田国道事務所 副所長 西村 勝昭 管理第一課長 内田 猛史

TEL 0265-53-7205 E-MAIL [cbr-iikoku@mlit.go.jp](mailto:cbr-iikoku@mlit.go.jp)



多治見砂防国道公式 twitter

@mlit\_tajimi

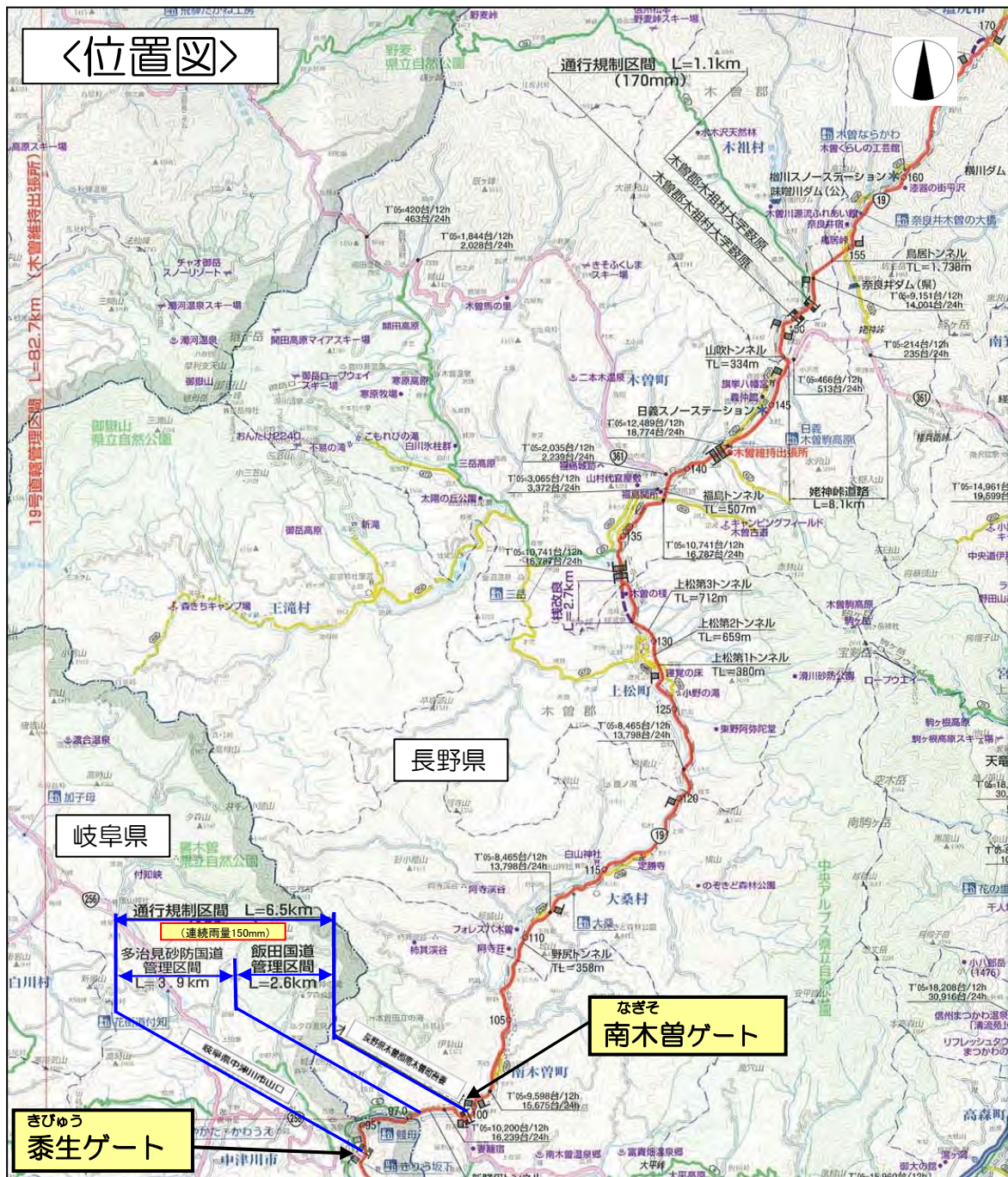


飯田国道公式 twitter

@mlit\_iida



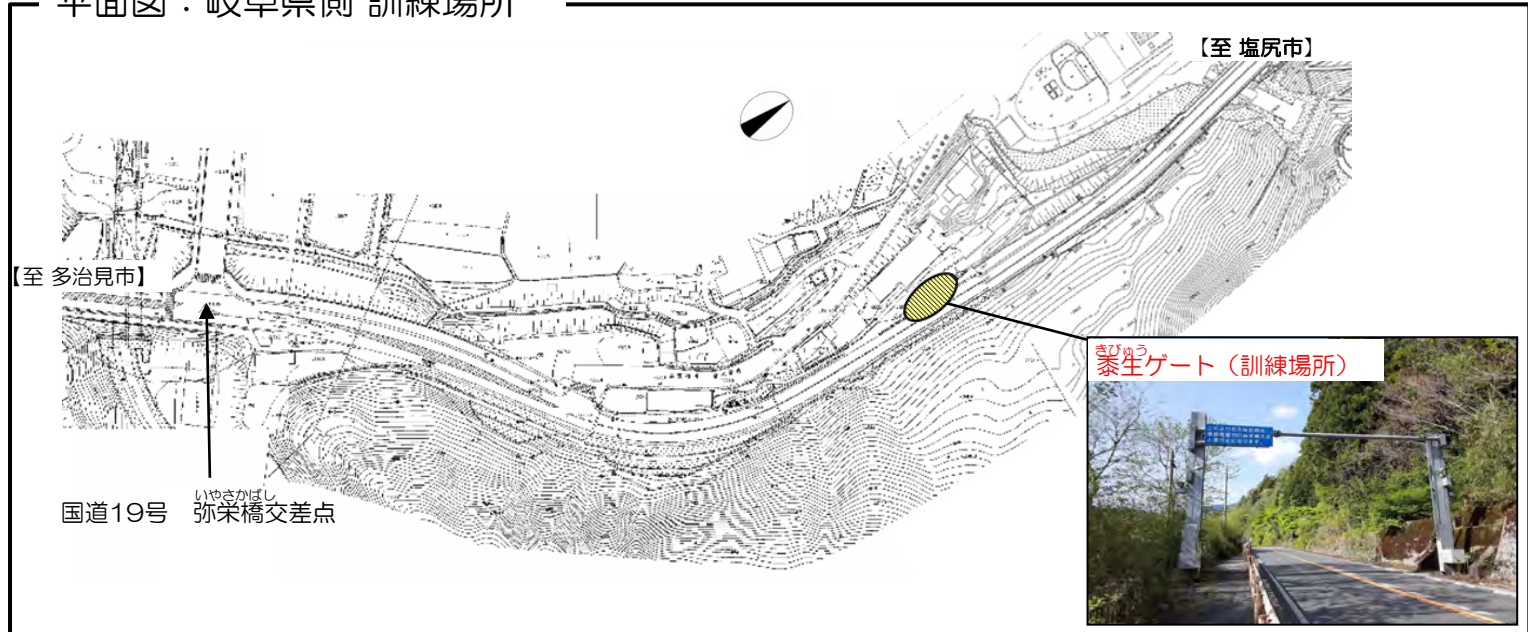
# <位置図>



# <詳細図>



平面図：岐阜県側 訓練場所



訓練の様様 (R3訓練)

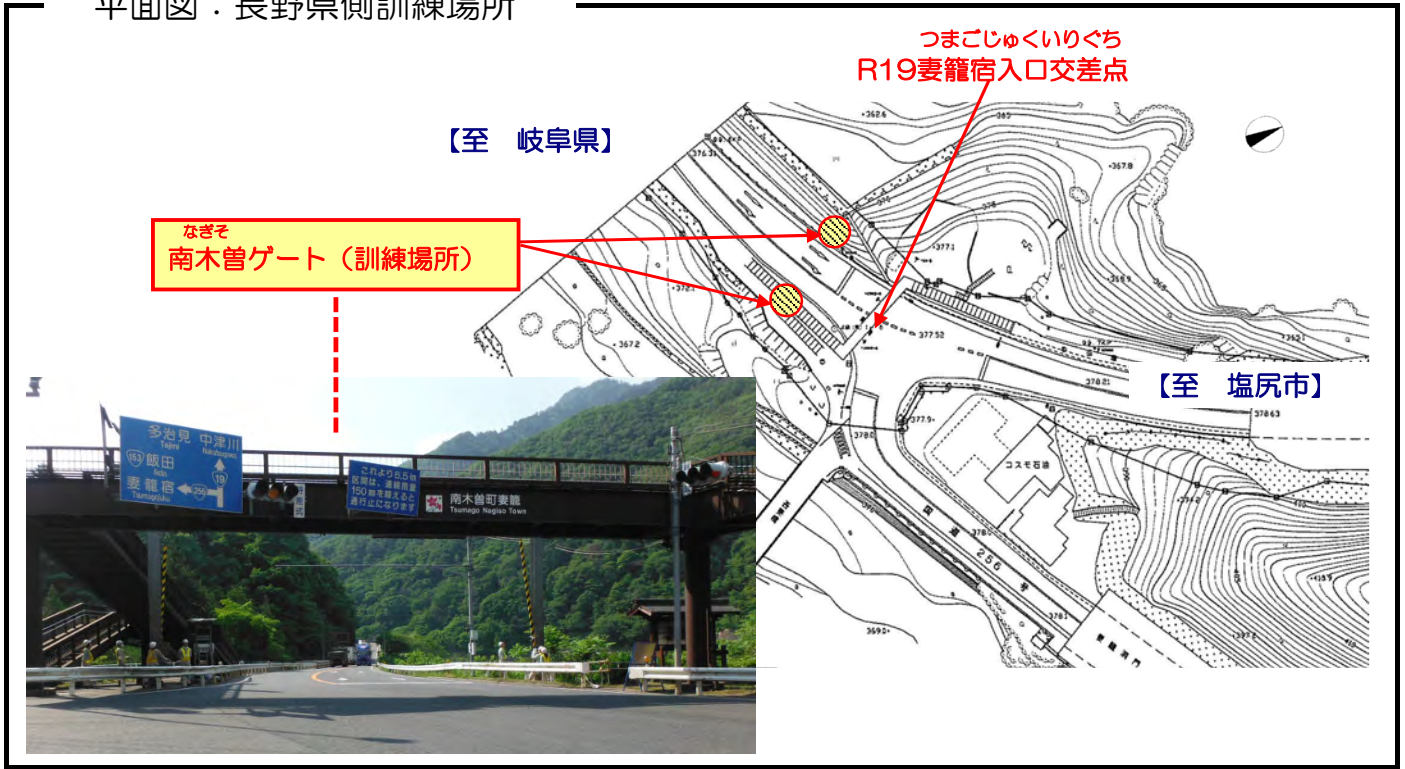


遮断機は車道の両側についており、ゲートを下ろし通行規制訓練（一時通行止め）を行います。

取材される方の集合場所



平面図：長野県側訓練場所



訓練の様様 (R3訓練)



遮断機は車道の両側についており、ゲートを下ろし通行規制訓練（一時通行止め）を行います。

取材をされる方の集合場所



# 事前通行規制について

## 1. 規制区間

路線	箇所	通行規制区間	距離標	区間延長	予備規制	通行規制	気象観測所	注意内容	備考
19	賤母	岐阜県中津川市山口～ 長野県木曾郡南木曾町吾妻	93.10kp ～99.64kp	6.5km	連続雨量 100mm	連続雨量 150mm	賤母 リメータ	落石 法面崩落	

## 2. 通行規制の実施時期

通行規制の準備（予備規制）：連続雨量（降り始めからの降雨量の累計）が予備規制雨量に達したとき  
通行規制の実施：連続雨量が基準規制雨量（連続雨量150mm）に達したとき

## 3. 通行規制の解除

広域及び規制箇所周辺の気象状況を見極めて、規制区間内のパトロールを行い、異常のないことを確認した上で、通行止を解除します。

## 4. 事前通行規制区間の通行規制実績（大雪による通行規制は除く）

H18 1回 H18.7.19 累計312mm  
H19 0回  
H20 0回  
H21 0回  
H22 0回  
H23 0回  
H24 0回  
H25 0回  
H26 0回  
H27 0回  
H28 0回  
H29 0回  
H30 0回  
R1 0回  
R2 0回  
R3 2回 R3.5.21 累計213mm、R3.8.14 累計284mm