

解 禁 指 定 な し

平 成 30 年 8 月 3 日



国土交通省中部地方整備局 多治見砂防国道事務所



瑞浪恵那道路(恵那工区)事業説明会の開催 ～測量・調査に向け事業化後初の地元説明会を開催します～

記 者 発 表 資 料

1. 概 要

多治見砂防国道事務所では、国道19号瑞浪恵那道路(恵那工区)の事業に今年度より着手し、設計に必要な現地調査(測量・調査等)を今後、実施する予定です。

現地調査に先立ち、事業着手から初めて地域の皆様に事業内容等をご説明する「事業説明会」を下記の日程で開催しますので、お知らせ致します。

【説明対象区間】

恵那市武並町～恵那市長島町 (延長4.3km)

【説明会日程】

開催日時	説明会場	対象地区
8/7(火)19:30～20:30	武並コミュニティセンター	武並地区
8/9(木)19:30～20:30	恵那文化センター	長島地区

※受付は、開始時間の30分前から行います。

2. 資 料

別紙：事業概要

添付資料 2 枚

発 表 記 者 ク ラ ブ

多治見市政記者クラブ、恵那記者会

問 い 合 わ せ 先

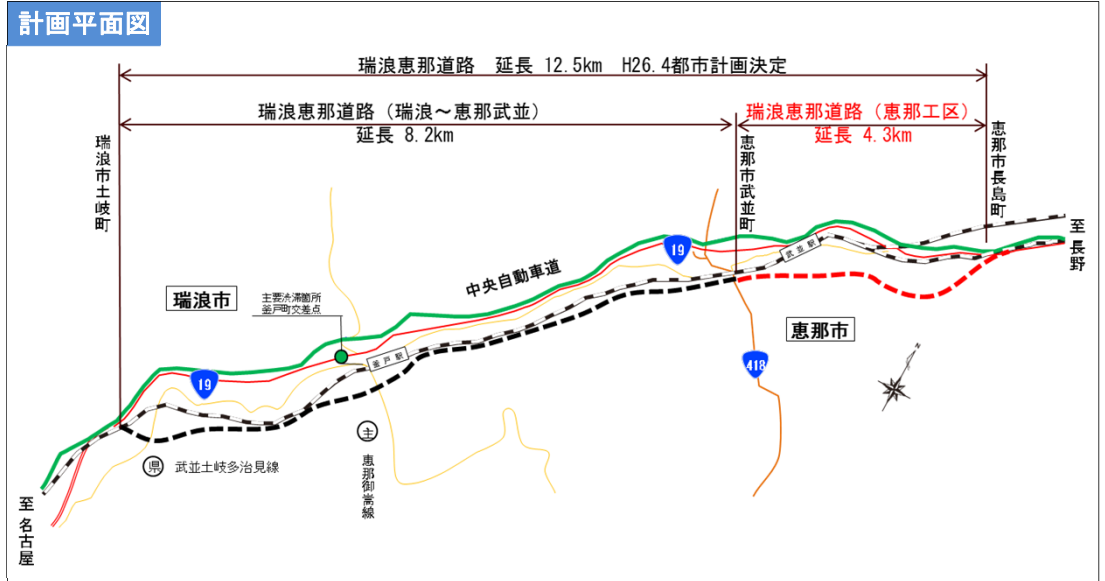
国土交通省 多治見砂防国道事務所 副所長 マツヤマ ナオヒト 松山 直人 TEL 0572-25-8020

コンドウ シゲル
計画課長 近藤 茂 TEL 0572-25-8026 FAX 0572-23-7236

道路の異状を発見したら・・・道路緊急ダイヤル **#9910** (通話料無料・24時間受付)

瑞浪恵那道路(恵那工区) 事業概要

みずなみえなどうろ えな
 国道19号瑞浪恵那道路(恵那工区)は、渋滞・事故・災害リスク等の課題解決を目的とした、
 えな たけなみちよう えな おさしまちよう
 恵那市武並町から恵那市長島町に至る延長4.3kmのバイパス整備事業です。



◆国道19号現況課題

《渋滞》



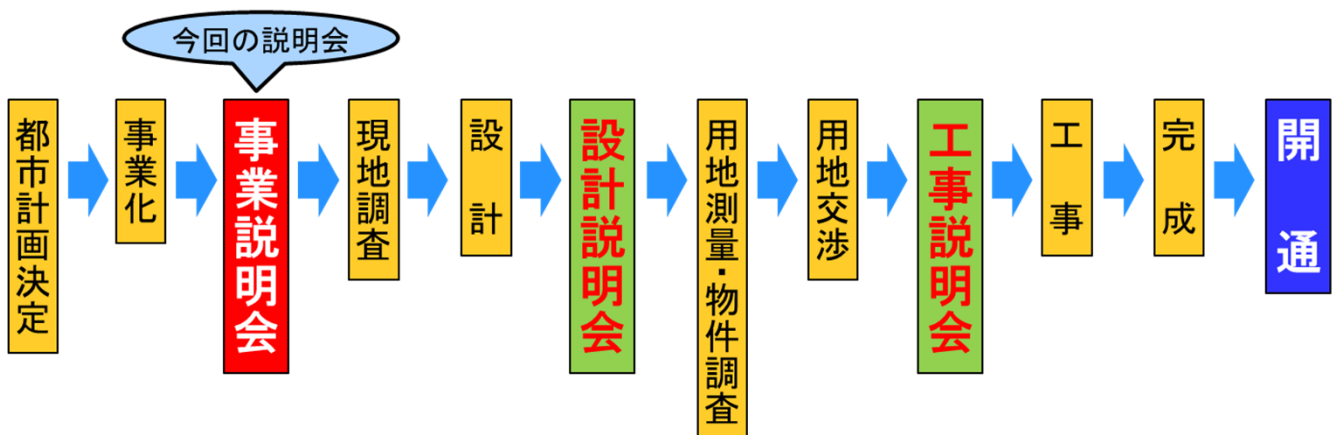
《事故》



【国道19号 瑞浪恵那道路(恵那工区)】

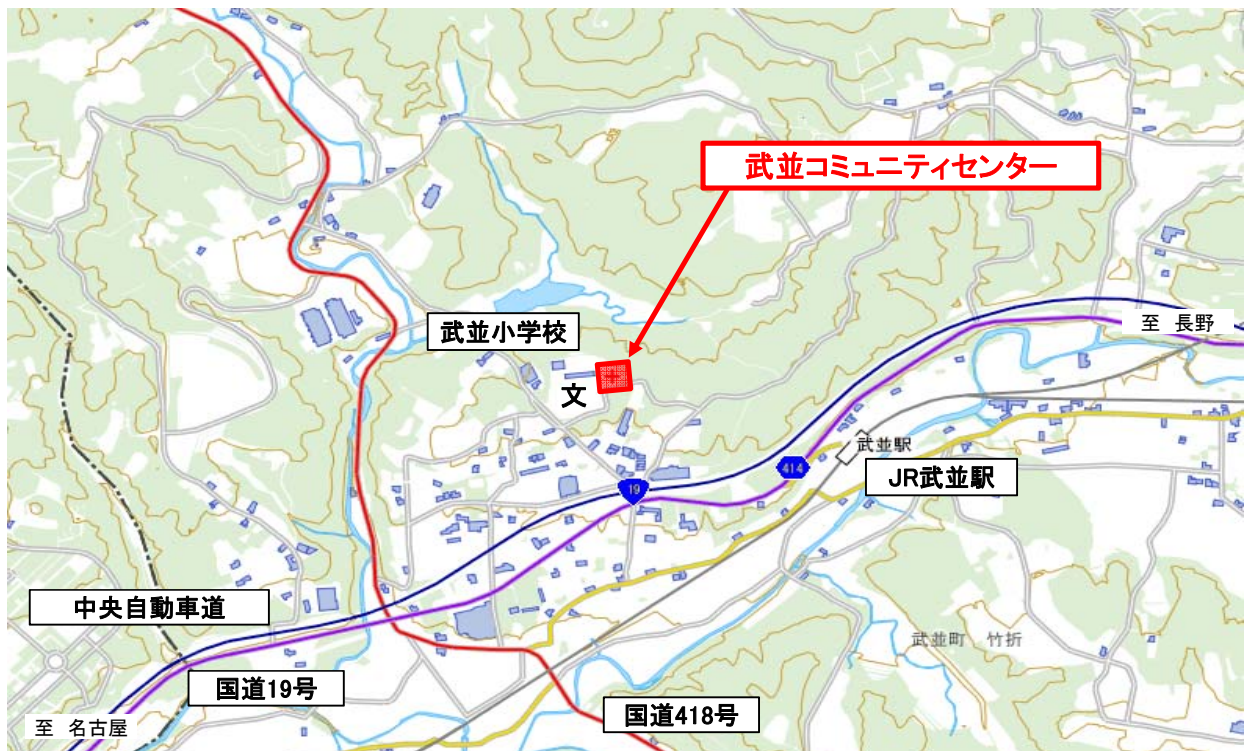
- 区間 : 岐阜県恵那市武並町～恵那市長島町 (延長 4.3km)
- 車線数 : 4車線
- 主な経緯 : 平成26年 4月 都市計画決定
平成30年度 瑞浪恵那道路(恵那工区)事業化

【事業の流れ】



説明会場 案内図

【恵那市武並地区 事業説明会 会場】 8/7 (火) 19:30~



【恵那市長島地区 事業説明会 会場】 8/9 (木) 19:30~

