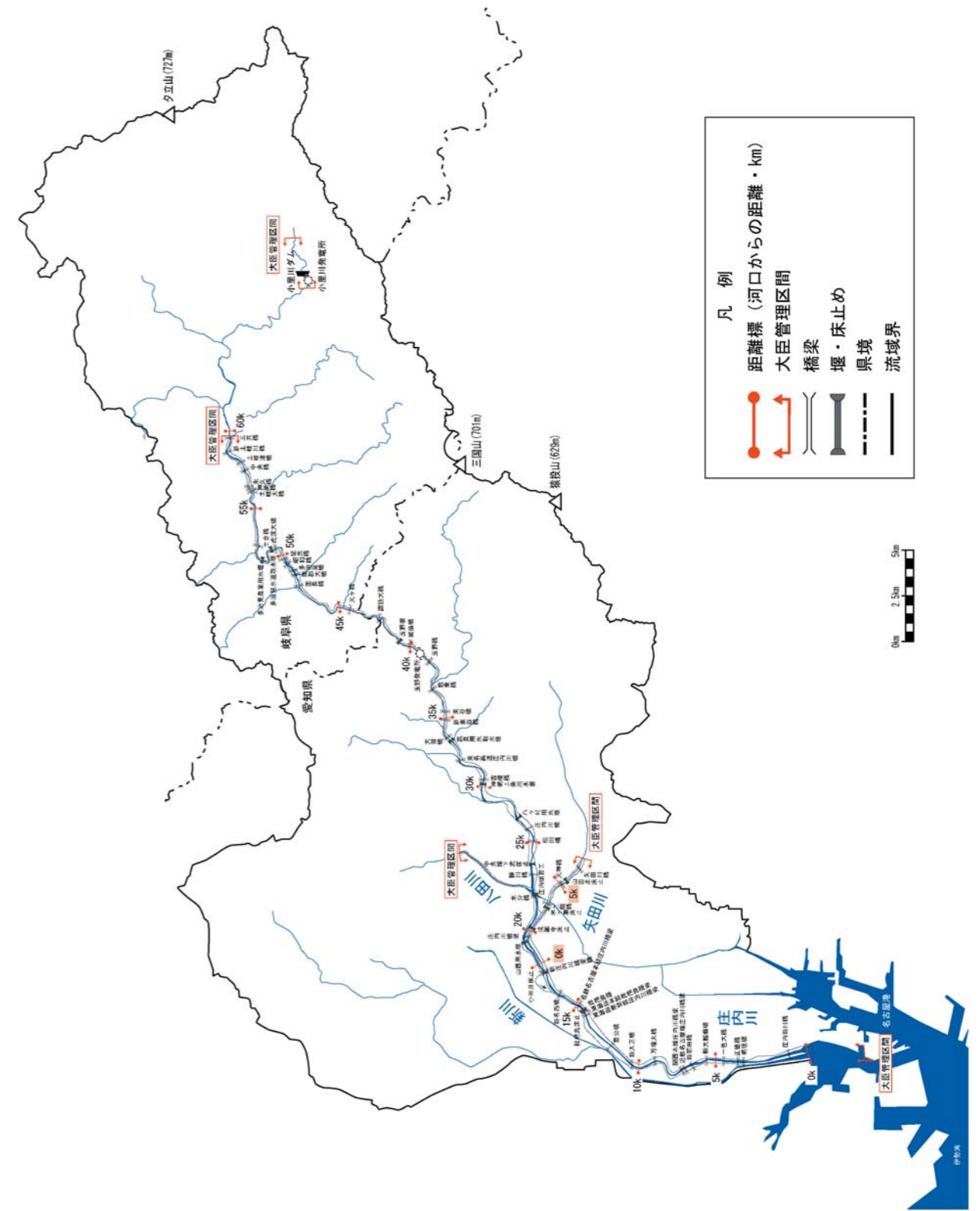


庄内川水系河川整備計画(原案) 【大臣管理区間】

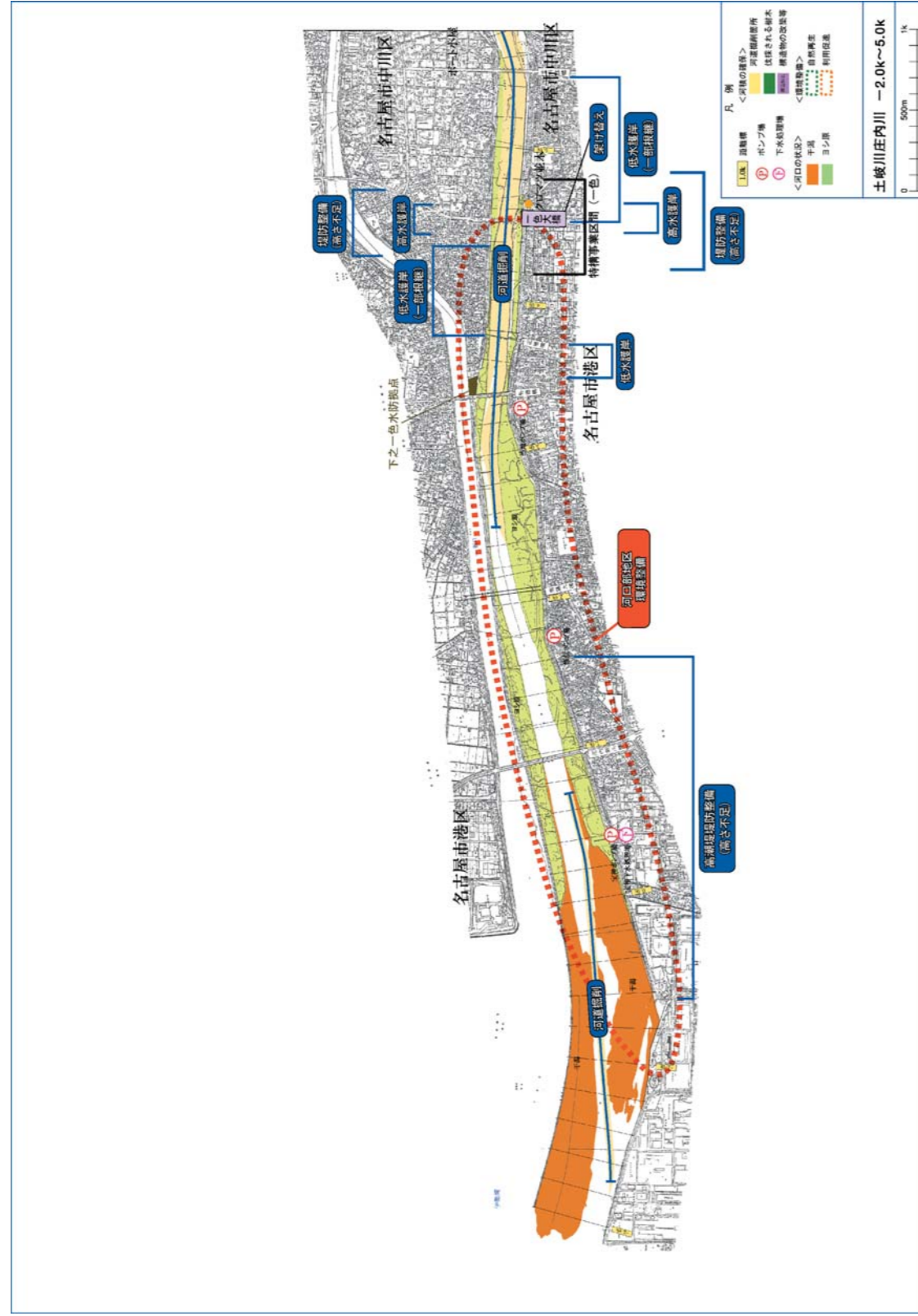
附 図

- ・ 庄内川平面図【大臣管理区間】 付図-1
- ・ 河川整備計画整備箇所詳細図 付図-2
- ・ 縦断面図 付図-10
- ・ 主要地点横断面図 付図-12



庄内川平面図【大臣管理区間】

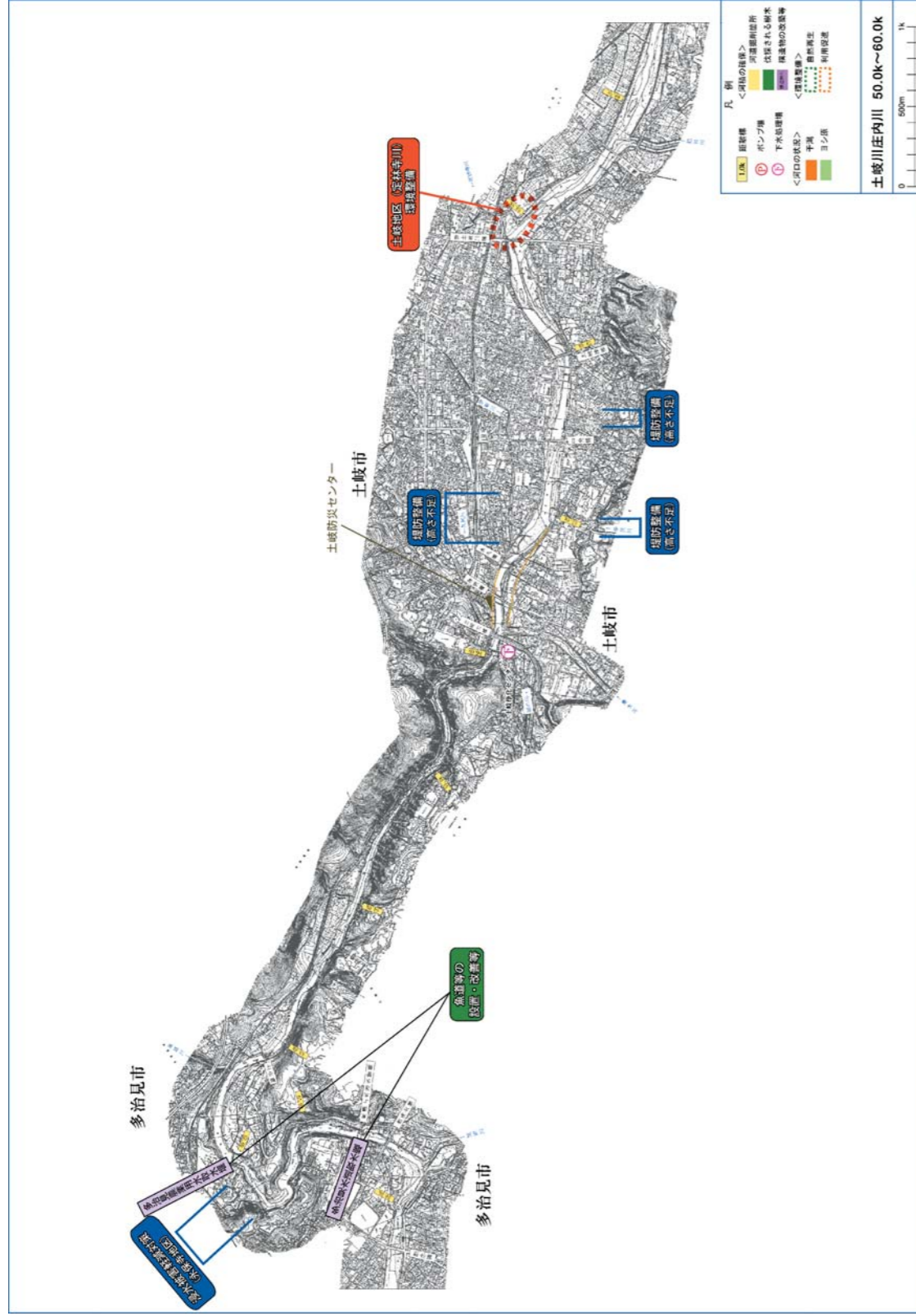
付図-1



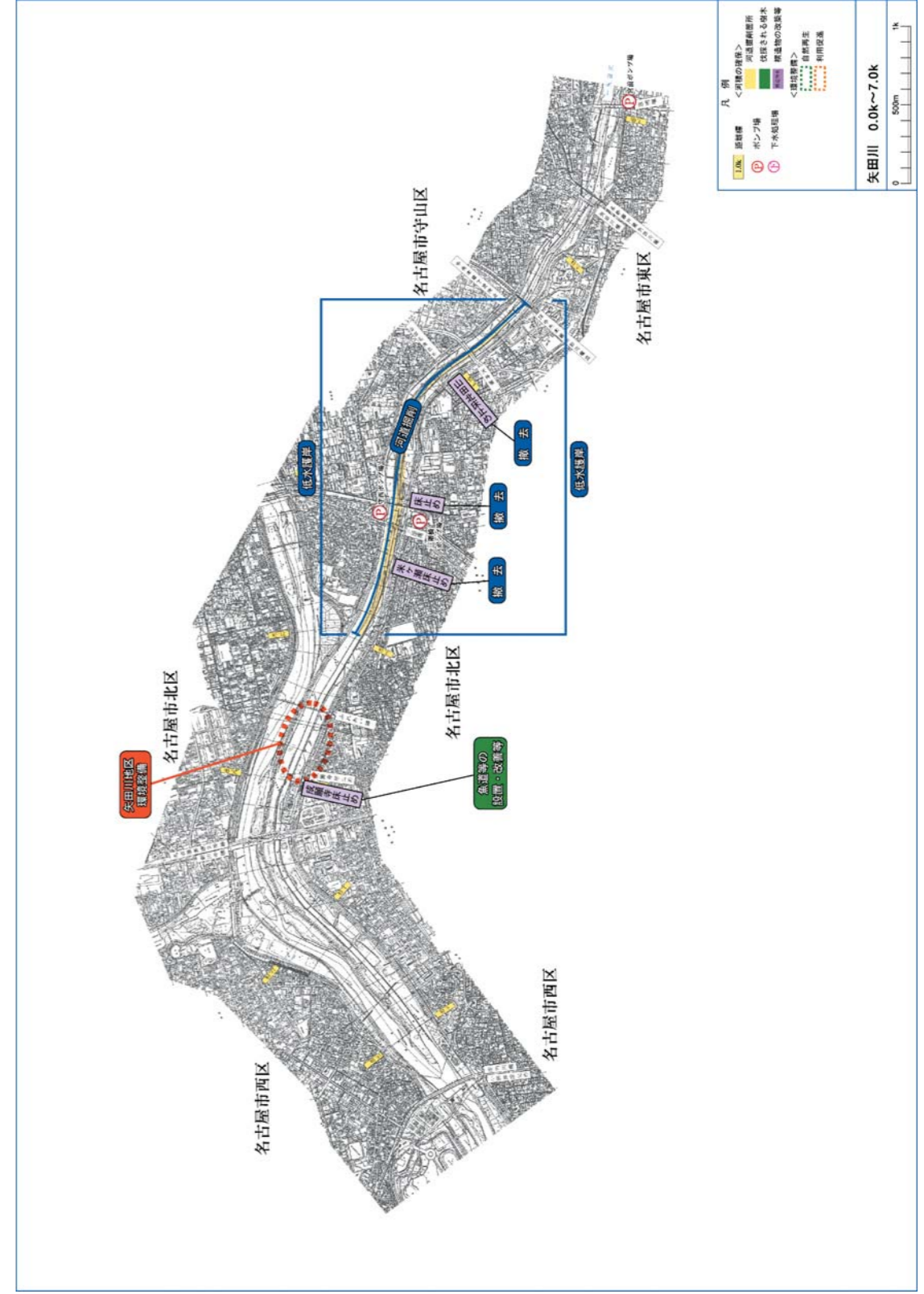
付図-2



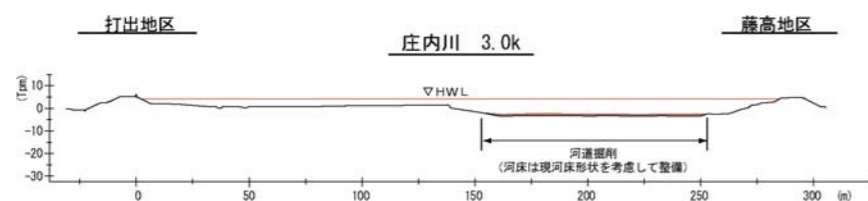
付図-3



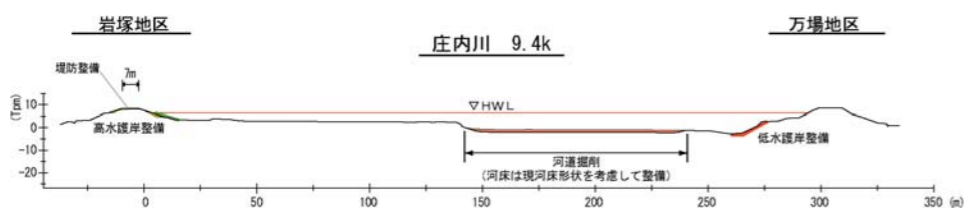
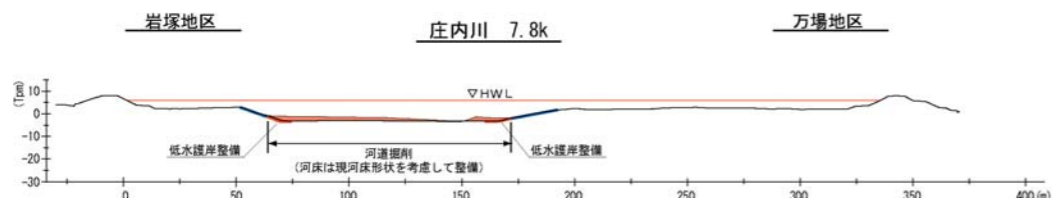
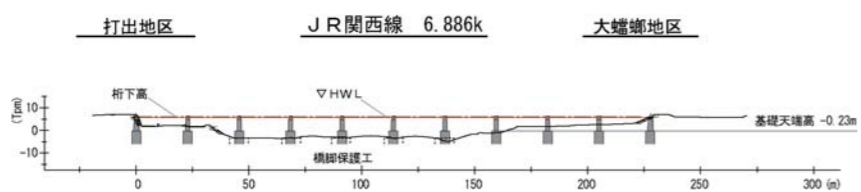
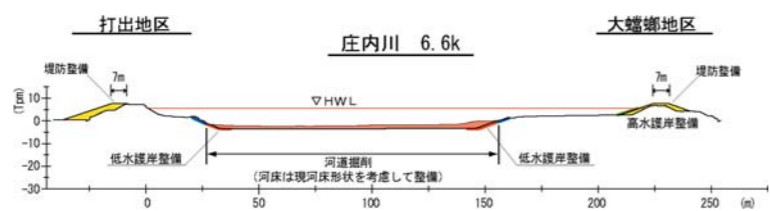
付図-8



付図-9



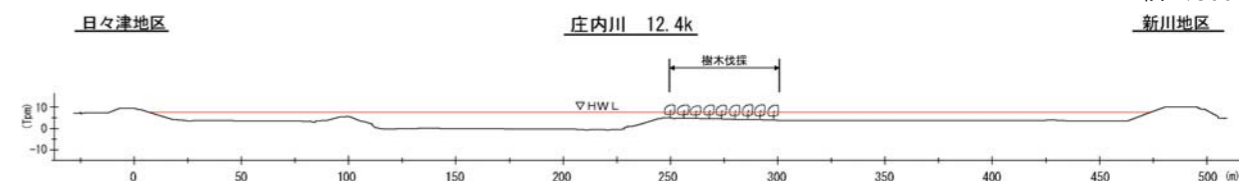
縮尺
縦:1/3000
横:1/3000



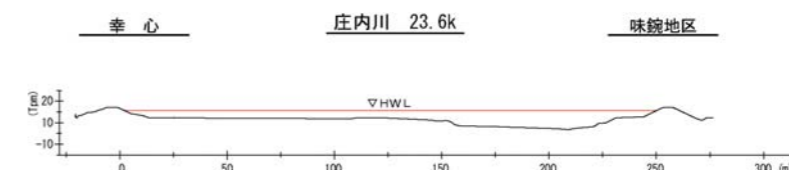
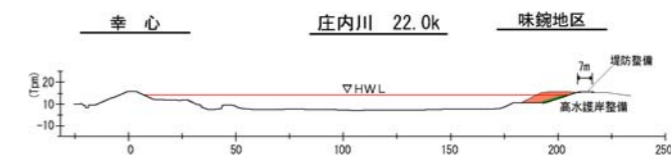
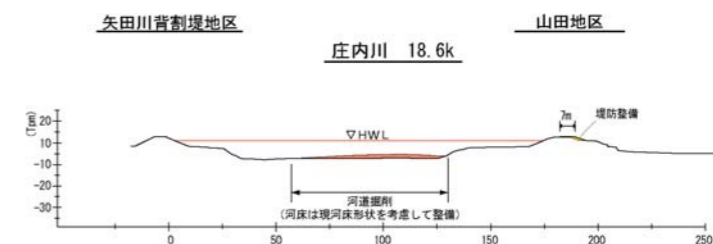
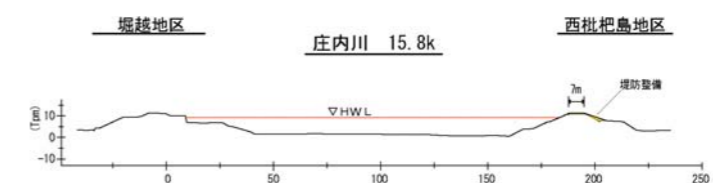

※必要に応じ河道内樹木及び河道の管理を行う。

主要地点横断面

付図-12



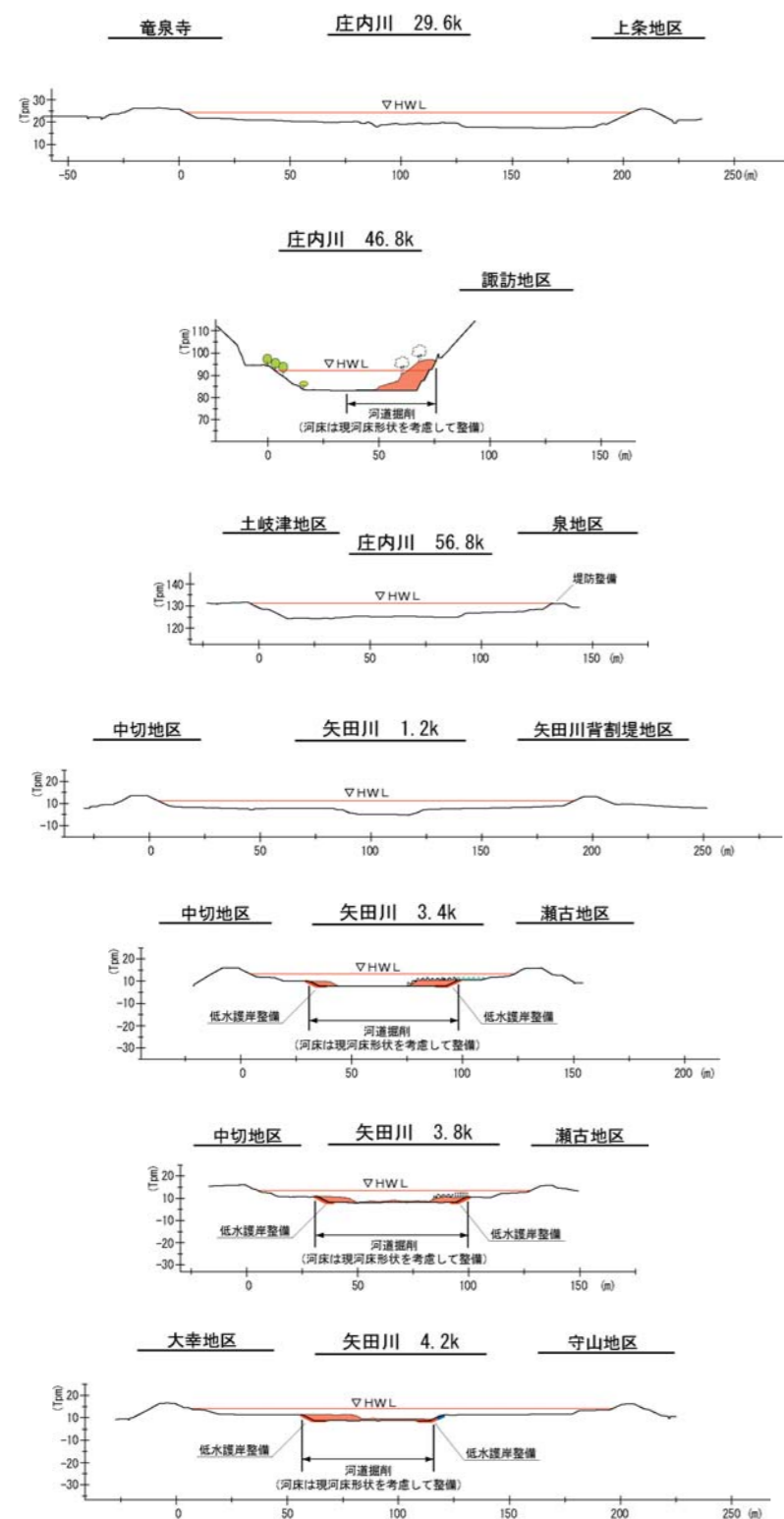
縮尺
縦:1/3000
横:1/3000



※必要に応じ河道内樹木及び河道の管理を行う。

主要地点横断面

付図-13



縮尺
縦:1/3000
横:1/3000

※必要に応じ河道内樹木及び河道の管理を行う。

主要地点横断面

付図-14