

河川環境情報図 (区間図: -0.4~2.2k)

位置: ①-2.16km河口の下流、野鳥種多発地あり

キーワード: 河口の風景



環境要素: ・干潟
・水辺(河川、湖沼、池、水田等)
・河川堤防、若木林帯に付随する遊歩道
・臨水スポーツセンター付設の水車
・釣り人

河口干潟



庄内川河口干潟は、隣接する藤前干潟と相まって国内最大級のシギ、チドリ類の渡来地として、ラムサール条約湿地に登録されている。

場所: 河口~大当部橋付近 (-1.0~正徳橋3.0k付近)

集約意見
主旨

- 治水対策
 - 雪よりも堤防が立派になったため、潮水などの心配は少なくなった。【河川堤防-正徳橋】
 - ヨシ原は保全してほしいが、根が堤防の躯体を支えない心配。
- 自然環境・生態系
 - ヨシ原を壊してほしい。
 - スズキやボラ、サヨリなど、魚が生息しやすい川に。【国道1号から下流の湿地】
- 景観
 - 堤からの眺めが大変美しい。【朝穂橋】
- 堤防対策
 - 堤防幅が狭く、安全にすれ違えない堤防道路の区間がある。対策を講じるべき。(4)
 - 堤防道路を安全に利用できるように。
 - 堤防対策による交通制断が心配。
 - 水田対策
 - 高潮時なども安全にかつ気軽に川と触れたい。

河口付近のヨシ原



ヨシを中心とした抽水植物が広く分布し、カヤネズミやオオヨシキリ等の良好な生息場となっている。

凡例

<河川整備計画>

- 自然環境に配慮すべき箇所
- 景観に配慮すべき箇所

凡例

- 河川
- 堤防
- 橋
- 水田
- 水田の
- 公園
- 河川敷
- 河川敷の

河川区画	河川区画番号	河川区画名称	河川区画長さ
1	1	庄内川河口	1.0
2	2	庄内川河口	1.0
3	3	庄内川河口	1.0
4	4	庄内川河口	1.0
5	5	庄内川河口	1.0
6	6	庄内川河口	1.0
7	7	庄内川河口	1.0
8	8	庄内川河口	1.0
9	9	庄内川河口	1.0
10	10	庄内川河口	1.0
11	11	庄内川河口	1.0
12	12	庄内川河口	1.0
13	13	庄内川河口	1.0
14	14	庄内川河口	1.0
15	15	庄内川河口	1.0
16	16	庄内川河口	1.0
17	17	庄内川河口	1.0
18	18	庄内川河口	1.0
19	19	庄内川河口	1.0
20	20	庄内川河口	1.0
21	21	庄内川河口	1.0
22	22	庄内川河口	1.0
23	23	庄内川河口	1.0
24	24	庄内川河口	1.0
25	25	庄内川河口	1.0
26	26	庄内川河口	1.0
27	27	庄内川河口	1.0
28	28	庄内川河口	1.0
29	29	庄内川河口	1.0
30	30	庄内川河口	1.0
31	31	庄内川河口	1.0
32	32	庄内川河口	1.0
33	33	庄内川河口	1.0
34	34	庄内川河口	1.0
35	35	庄内川河口	1.0
36	36	庄内川河口	1.0
37	37	庄内川河口	1.0
38	38	庄内川河口	1.0
39	39	庄内川河口	1.0
40	40	庄内川河口	1.0
41	41	庄内川河口	1.0
42	42	庄内川河口	1.0
43	43	庄内川河口	1.0
44	44	庄内川河口	1.0
45	45	庄内川河口	1.0
46	46	庄内川河口	1.0
47	47	庄内川河口	1.0
48	48	庄内川河口	1.0
49	49	庄内川河口	1.0
50	50	庄内川河口	1.0

庄内川河口部

- 河口干潟、ヨシ原



代表的な場所:
ヨシ原が広がる河口部の風景/金城埠頭から見た海流堤/藤前干潟

提案の内容

- ・ビューポイント(見晴らしのいい場所)を、川の両岸として整備する
- ・旧街道との特異点や川と道が交差する特異的に「川の一目瞭然」など小広場を整備する
- ・川の魅力と歴史資源ガイドマップを作成する
- ・生態系の調査を基に「緑・水路・池・湿地・水田」のネットワークを形成する
- ・市民、学校、行政で協働して育む水辺拠点を流域に地やしていく
- ・ゴミのないきれいな川づくりを進める

※工城川庄内川市民意見交換会報告より

河口部

河川環境情報図 (区間図: 2.2~4.6k)

代表的な場所:
ヨシ原が広がる河口部の風景、正徳橋下流右岸の川邊遊歩

提案の内容:
・ビューポイント(見晴らしのいい場所)を、川の見所として整備する
・旧街道との結節点や川と道が交差する構造的に「川の一景観」などを広場を整備する
・川の魅力と歴史資源ガイドマップを作成する
・生態系の拠点を軸に「緑・水辺・老・湿地・水田」のネットワークを形成する
・市民、学校、行政で協働して育む水辺拠点を流域に増やしていく
・ゴミのないきれいな川づくりを進める
・(個別のアイデア)
・建設予定の水防拠点(下之一色)に、「川遊びハウス」機能を持たせる

※土岐川庄内川内川市民意見交換会提案より

凡例
 <河川整備計画>
 ● 自然環境に配慮すべき箇所
 ● 景観に配慮すべき箇所



区分	代表産品	産品名	産品説明
1	アスパラ	アスパラ	アスパラ
2	アスパラ	アスパラ	アスパラ
3	アスパラ	アスパラ	アスパラ
4	アスパラ	アスパラ	アスパラ
5	アスパラ	アスパラ	アスパラ
6	アスパラ	アスパラ	アスパラ
7	アスパラ	アスパラ	アスパラ
8	アスパラ	アスパラ	アスパラ
9	アスパラ	アスパラ	アスパラ
10	アスパラ	アスパラ	アスパラ
11	アスパラ	アスパラ	アスパラ
12	アスパラ	アスパラ	アスパラ
13	アスパラ	アスパラ	アスパラ
14	アスパラ	アスパラ	アスパラ
15	アスパラ	アスパラ	アスパラ
16	アスパラ	アスパラ	アスパラ
17	アスパラ	アスパラ	アスパラ
18	アスパラ	アスパラ	アスパラ
19	アスパラ	アスパラ	アスパラ
20	アスパラ	アスパラ	アスパラ
21	アスパラ	アスパラ	アスパラ
22	アスパラ	アスパラ	アスパラ
23	アスパラ	アスパラ	アスパラ
24	アスパラ	アスパラ	アスパラ
25	アスパラ	アスパラ	アスパラ
26	アスパラ	アスパラ	アスパラ
27	アスパラ	アスパラ	アスパラ
28	アスパラ	アスパラ	アスパラ
29	アスパラ	アスパラ	アスパラ
30	アスパラ	アスパラ	アスパラ

河口付近のヨシ原

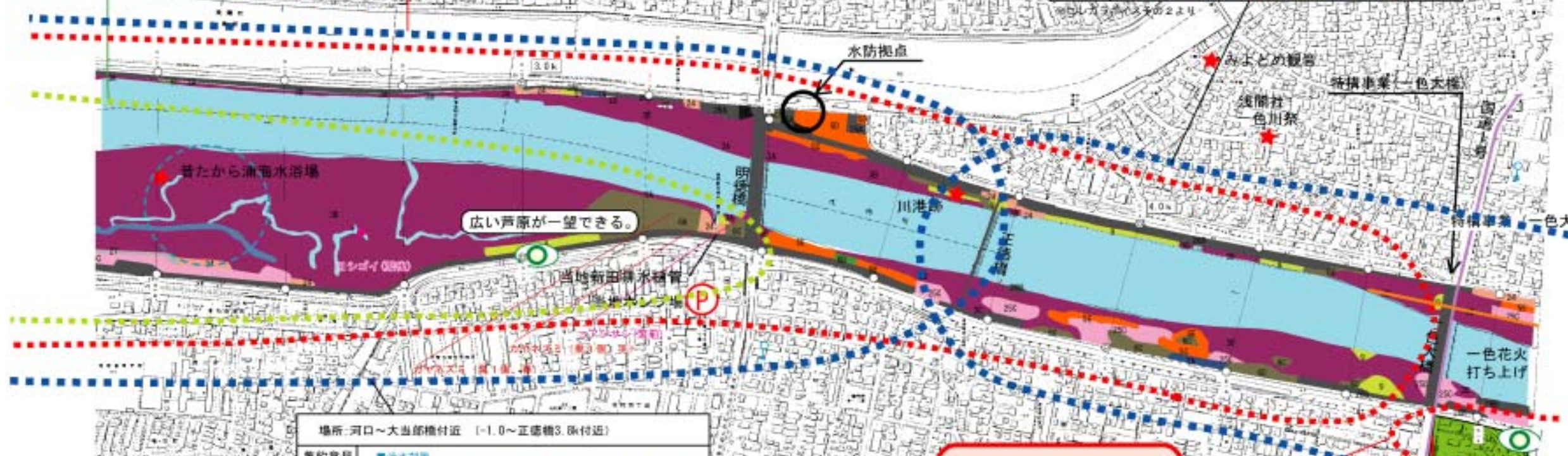
ヨシを中心とした抽水植物が広く分布し、カヤネズミやオオヨシキリ等の良好な生息場となっている。

庄内川河口部

・河口干潟、ヨシ原

場所: 河口~大当部橋付近 (正徳橋3.8k付近~大当部橋5.4k付近)

集約意見
主旨
 ● 美松並木
 ○ 地域固有の河川景観保全や安全のため、自転車歩行者専用道路になっても、美松並木は残すべき。(1)
 ○ 今ある美松並木を保全するだけでなく、延長したい。(2)
 ○ 現状では道路が狭いため、交通の利便性を重視し、美松は除去すべき。
 ○ 美松の根は、堤防に影響を及ぼすのではないかと心配。
 ● 堤防道路
 ○ すれ違いが困難であったり、見通しの悪い堤防道路の区間がある。対策を講じるべき。(1)
 ○ 河川整備による交通制断により、地域内に車が進入することが心配。
 ○ 大型車の通行により堤防が弱体化するのではないかと不安。
 ○ 堤防本来の機能を取り戻し、道路は道路で整備すべき。



場所: 河口~大当部橋付近 (-1.0~正徳橋3.8k付近)

集約意見
主旨
 ● 治水対策
 ○ 昔よりも堤防が立派になったため、潮水などの心配は少なく、【美松・正徳橋】
 ○ ヨシ原は保全してほしいが、堤防の弱体化を招かないかと心配。
 ● 自然環境・生態系
 ○ ヨシ原を残してほしい。
 ○ スズキヤブツ、サヨリなど、魚が生息しやすい川に、【瀬1号から下流の瀬】
 ● 景観
 ○ 堤からの眺めが大好きな、【堤遊歩】
 ● 堤防道路
 ○ 道路幅が狭く、安全にすれ違えない堤防道路の区間がある。対策を講じるべき。(1)
 ○ 堤防道路を安全に自転車でも歩きたい。
 ○ 河川整備による交通制断が心配。
 ● 水防拠点
 ○ 高層階なども安全にかつ気軽に川と触れたい。

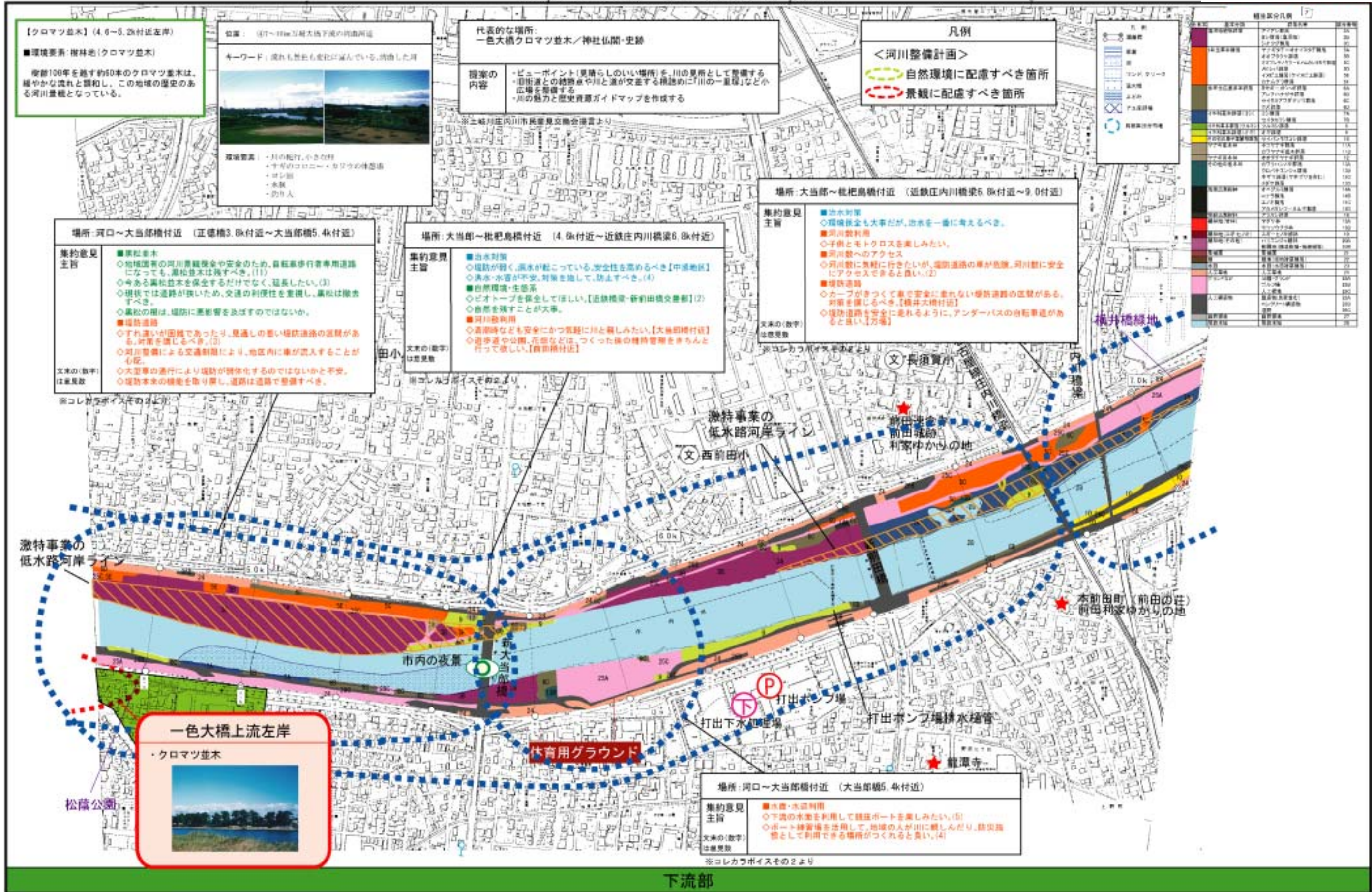
一色大橋上流左岸

・クロマツ並木

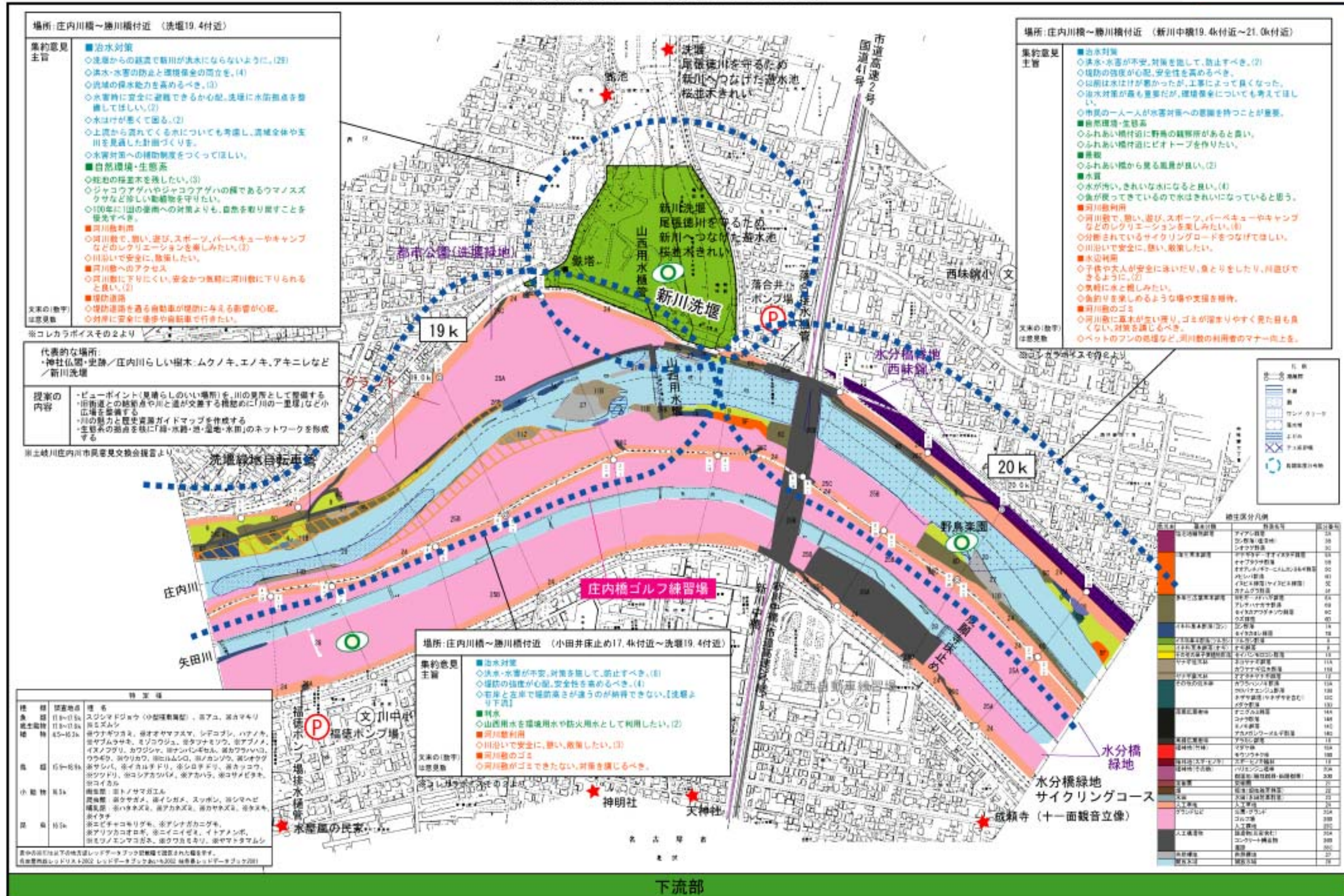
種別	調査地点	種名
魚類	1.7~2.2k	オアベハゼ
水生植物	2.9~3.4k	オヒロクサノコゴイ、オミズムシ、シバヤ、ヨシノボリ、ヨイソウキキヤウ
鳥類	4.1~5.1k	オシロイ、チュウサキ、トキエガサ、エサゴ、チュウビ、ハヤブサ、オシロドリ、オオバシ、オオグロシ、オオソバシ、オオダイショウ、オウロクシ、ユアサシ、オコサメビキ
小動物	2.2k	カマキリ、オオアサギ、オシロイ、オシロイ、オシロイ、オシロイ
昆虫	2.2k	オシロイ、オシロイ、オシロイ、オシロイ

河口部 下流部

河川環境情報図 (区間図: 4.8k~7.0k)



河川環境情報図 (区間図: 18.4k~20.2k)



場所: 庄内川橋～膳川橋付近 (洗堰19.4付近)

集約的意見

- 治水対策
 - 洗堰からの溢流で新川が洪水にならないように。(2)
 - 洪水・水害の防止と環境保全の両立を。(4)
 - 流域の保水能力を高めるべき。(3)
 - 水害時に完全に避難できるか心配。洗堰に水防施設を整備してほしい。(2)
 - 水はけが悪くて困る。(2)
 - 上流から流れてくる水についても考慮し、高城全体や庄内川を見通した計画づくりを。
 - 水害対策への補助制度をつくってほしい。
- 自然環境・生態系
 - 蛇池の桜並木を残したい。(3)
 - ジャコウアゲハやジャコウアゲハの繭であるウメノズクサなど珍しい動植物を守りたい。
 - 100年に1回の豪雨への対策よりも、自然を取り戻すことを優先すべき。
- 河川利用
 - 河川敷で、憩い、遊び、スポーツ、バーベキューやキャンプなどのレクリエーションを楽しみたい。(2)
 - 川沿いで安全に、散歩したい。
 - 河川敷へのアクセス
 - 河川敷に下りにくい、安全かつ気軽に河川敷に下りられるといい。(2)
- 堤防道路
 - 堤防道路を通る自動車が堤防に与える影響が心配。
 - 対岸に安全に徒歩や自転車で行きたい。

文庫の(数字)は意見数

場所: 庄内川橋～膳川橋付近 (新川中橋19.4付近～21.0k付近)

集約的意見

- 治水対策
 - 洪水・水害が不安。対策を速して、防止すべき。(2)
 - 堤防の強度が心配。安全性を高めるべき。(4)
 - 以前は水はけが悪かったが、工事によって良くなった。
 - 治水対策が最も重要だが、環境保全についても考えてほしい。
 - 市民の一人一人が水害対策への意識を持つことが重要。
- 自然環境・生態系
 - ふれあい橋付近に野鳥の観察所があると良い。
 - ふれあい橋付近にピオトープを作りたい。
- 河川利用
 - ふれあい橋から見る風景が良い。(2)
 - 水質
 - 水が汚い、きれいな水になると良い。(4)
 - 魚が死んでいるので水はきれいになっていると思う。
 - 河川敷利用
 - 河川敷で、憩い、遊び、スポーツ、バーベキューやキャンプなどのレクリエーションを楽しみたい。(4)
 - 分離されているサイクリングロードをつなげてほしい。
 - 川沿いで安全に、憩い、散歩したい。
 - 水辺利用
 - 子供や大人が安全に泳いだり、魚とりをしたり、河遊びできるように。(2)
 - 気軽に水と触れたい。
 - 魚釣りを楽しめるような場や支援を期待。
 - 河川敷のゴミ
 - 河川敷にゴミが多い。ゴミが溜まりやすく見た目も良くない。対策を講じるべき。
 - ペットのフンの処理など、河川敷の利用者のマナー向上を。

文庫の(数字)は意見数

代表的な場所:
・神社仏閣・史跡/庄内川らしい樹木:ムクノキ、エノキ、アキニレなど
・新川洗堰

提案の内容

- ビューポイント(見晴らしのいい場所)を、川の夏所として整備する
- 市街地との結節点や川と道が交差する橋脚に「川の一里塚」など小広場を整備する
- 川の魅力と歴史を調べるガイドマップを作成する
- 生態系の調査を機に「緑・水路・池・湿地・水田」のネットワークを形成する

※土岐川庄内川市民意見交換会報告より

場所: 庄内川橋～膳川橋付近 (小田井床止め17.4k付近～洗堰19.4付近)

集約的意見

- 治水対策
 - 洪水・水害が不安。対策を速して、防止すべき。(4)
 - 堤防の強度が心配。安全性を高めるべき。(4)
 - 右岸と左岸で堤防高さが違うのが納得できない。【洗堰より下流】
- 治水
 - 山内用水を環境用水や防火用水として利用したい。(2)
- 河川利用
 - 川沿いで安全に、憩い、散歩したい。(3)
- 河川敷のゴミ
 - 河川敷にゴミが多すぎない。対策を講じるべき。

文庫の(数字)は意見数

緑地区分凡例

区分	名称	面積(㎡)	割合(%)
1	公園緑地	2,400	2.6
2	公園緑地(遊歩道)	2,400	2.6
3	公園緑地(スポーツ広場)	2,400	2.6
4	公園緑地(スポーツ広場)	2,400	2.6
5	公園緑地(スポーツ広場)	2,400	2.6
6	公園緑地(スポーツ広場)	2,400	2.6
7	公園緑地(スポーツ広場)	2,400	2.6
8	公園緑地(スポーツ広場)	2,400	2.6
9	公園緑地(スポーツ広場)	2,400	2.6
10	公園緑地(スポーツ広場)	2,400	2.6
11	公園緑地(スポーツ広場)	2,400	2.6
12	公園緑地(スポーツ広場)	2,400	2.6
13	公園緑地(スポーツ広場)	2,400	2.6
14	公園緑地(スポーツ広場)	2,400	2.6
15	公園緑地(スポーツ広場)	2,400	2.6
16	公園緑地(スポーツ広場)	2,400	2.6
17	公園緑地(スポーツ広場)	2,400	2.6
18	公園緑地(スポーツ広場)	2,400	2.6
19	公園緑地(スポーツ広場)	2,400	2.6
20	公園緑地(スポーツ広場)	2,400	2.6
21	公園緑地(スポーツ広場)	2,400	2.6
22	公園緑地(スポーツ広場)	2,400	2.6
23	公園緑地(スポーツ広場)	2,400	2.6
24	公園緑地(スポーツ広場)	2,400	2.6
25	公園緑地(スポーツ広場)	2,400	2.6
26	公園緑地(スポーツ広場)	2,400	2.6
27	公園緑地(スポーツ広場)	2,400	2.6
28	公園緑地(スポーツ広場)	2,400	2.6
29	公園緑地(スポーツ広場)	2,400	2.6
30	公園緑地(スポーツ広場)	2,400	2.6
31	公園緑地(スポーツ広場)	2,400	2.6
32	公園緑地(スポーツ広場)	2,400	2.6
33	公園緑地(スポーツ広場)	2,400	2.6
34	公園緑地(スポーツ広場)	2,400	2.6
35	公園緑地(スポーツ広場)	2,400	2.6
36	公園緑地(スポーツ広場)	2,400	2.6
37	公園緑地(スポーツ広場)	2,400	2.6
38	公園緑地(スポーツ広場)	2,400	2.6
39	公園緑地(スポーツ広場)	2,400	2.6
40	公園緑地(スポーツ広場)	2,400	2.6
41	公園緑地(スポーツ広場)	2,400	2.6
42	公園緑地(スポーツ広場)	2,400	2.6
43	公園緑地(スポーツ広場)	2,400	2.6
44	公園緑地(スポーツ広場)	2,400	2.6
45	公園緑地(スポーツ広場)	2,400	2.6
46	公園緑地(スポーツ広場)	2,400	2.6
47	公園緑地(スポーツ広場)	2,400	2.6
48	公園緑地(スポーツ広場)	2,400	2.6
49	公園緑地(スポーツ広場)	2,400	2.6
50	公園緑地(スポーツ広場)	2,400	2.6

特産品

種別	産地	産品名
農産物	庄内川	スズメダイ(河川魚類)、アユ、ヤマメ、カマメ、アサギ、アサギ、アサギ
水産物	庄内川	アサギ、アサギ、アサギ
畜産物	庄内川	アサギ、アサギ、アサギ
加工品	庄内川	アサギ、アサギ、アサギ
その他	庄内川	アサギ、アサギ、アサギ

場所: 鑿川橋~上条グラウンド付近 (24.6k~26.6k付近)

集約意見
主旨

- 治水対策
 - 洪水・大雪が心配、対策を強化して、防止すべき。(2)
 - 堤防の強度が心配、安全性を高めるべき。
 - 流域全体や支流を見通した計画づくりを。
- 水質
 - 水が汚い、きれいな水になると良い。
 - 自然環境・生態系
 - サンゴを残してほしい。【松川橋-竜泉寺】
- 景観
 - 地域固有の風景を大切に。
 - 河川敷利用
 - 河川敷で、憩い、遊び、スポーツ、バーベキューやキャンプなどのレクリエーションを楽しみたい。(15)
 - 現在車が走り回っている川辺が公園などの遊べる場になるとうれしい。(3)
 - おだまりを安全に、憩えたい。(2)
 - 河川敷で犬と遊べると良い。
 - ゴルフ場ではなく、誰もが気軽に利用できる河川敷であるべき。
- 水田利用
 - 子供や大人が安全に泳いだり、魚とりをしたり、川遊びできるように。
 - 子供などが安全に環境学習や自然観察できる場があると良い。
- 河川敷のゴミ
 - 河川敷や堤防道路の周辺がゴミで汚れない、対策を講じるべき。(1)
- 河川敷へのアクセス
 - 河川敷に下りにくく、安全かつ気軽に河川敷に下りられると良い。(2)
 - 河川敷の駐車場が確保されていないため、車が汚れて困る。
 - 駐車する場所が無く、河川敷にも車が入りにくい。
 - 車で川に行きやすくなると良い。
- 堤防道路
 - 堤防道路は危険なので交通制限をするべき。

文末の(数字)は意見数

※コレカラボイスその2より

竜泉寺下流付近



- ・瀬淵、砂礫地
- ・湿性草地
- ・竜泉寺の山林

竜泉寺下流付近



中州や寄州が形成され、瀬が分布し変化のある流れをみせる。水際にはヤナギ群落やオギ群落などがみられ、竜泉寺裏の山林と一体となっている。

凡例

<河川整備計画>

- 自然環境に配慮すべき箇所
- 景観に配慮すべき箇所

場所: 鑿川橋~上条グラウンド付近 (上条グラウンド26.6k~28.4k付近)

集約意見
主旨

- 治水対策
 - 洪水・大雪が心配、対策を強化して、防止すべき。(10)
 - 堤防の強度が心配、安全性を高めるべき。(4)
- 水質
 - 水が汚い、美しい川に。(3)
- 景観
 - 家庭菜園の景観をより良くすべき。
- 河川敷利用
 - 川沿いで安全に、憩い、散策したい。(4)
 - 河川敷で、憩い、遊び、スポーツ、バーベキューやキャンプなどのレクリエーションを楽しみたい。(4)
- 河川敷へのアクセス
 - 河川敷に下りにくく、安全かつ気軽に河川敷に下りられると良い。【上条グラウンド付近】
- 堤防道路
 - 車で安全にきれいな堤防道路の区間がある。対策を講じるべき。(2)
 - 堤防道路を安全に自転車で走ったり歩きたい。
 - 新築は通行止めにしてほしい。(2)
 - 堤防を遊歩道のよう通行できると良い。【上条グラウンド付近】
 - 遊歩道の長さを短く戻すべき。
- 橋
 - 橋が少なく、狭く、迂回する。スムーズに対岸と行き来できるようにすると良い。

文末の(数字)は意見数

※コレカラボイスその2より

隣接区画による地味色の凡例

隣接区画	色	説明
河川敷	水色	河川敷
農地	緑	農地
宅地	白	宅地
公園	黄緑	公園
森林	緑	森林
水田	黄	水田
河川	青	河川
堤防	赤	堤防
遊歩道	紫	遊歩道
その他	その他	その他



代表的な場所:
竜泉寺下流の自然/庄内川らしい樹木:ムクノキ、エノキ、アキニシなど
大留から松尾、鑿川橋にかけてのダイナミックな川の景観/
東谷山から見た川の風景/神社仏閣・史跡

提案の内容
・ビューポイント(見晴らしのいい場所)を、川の見所として整備する
・旧街道との結節点や川と道が交差する橋詰めに「川の1里塚」など小広場を整備する
・川の魅力と歴史資源ガイドマップを作成する
・生態系の視点を核に「緑・水路・池・湿地・水田」のネットワークを形成する

※土岐川庄内川市民意見交換会報告より

