

土岐川庄内川 コレカラプロジェクト 地域懇談会の実施状況



1. 地域懇談会の実施状況

(1) オープンハウス

1順目を8月8日から9月14日まで流域の6つのショッピングセンターで開催
パネルやファクトシート等による情報提供の他、アンケートによる意見募集、
プロジェクトの認知を高めるためのグッズ配布を実施

(2) 市民意見交換会

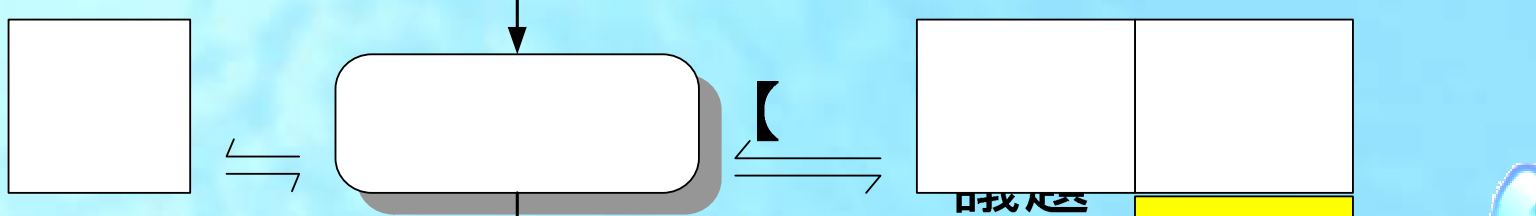
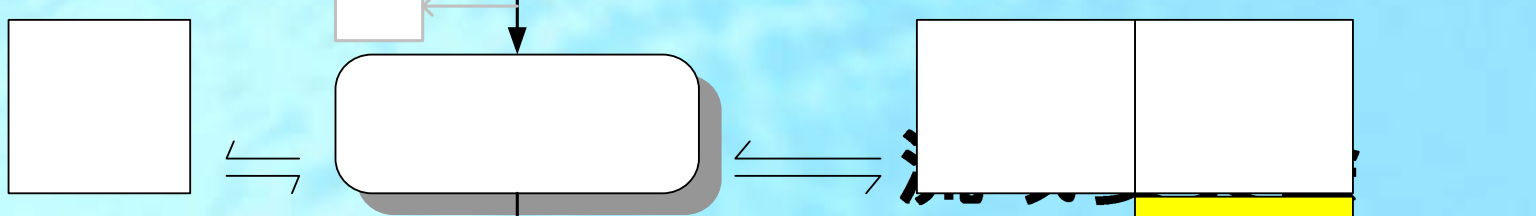
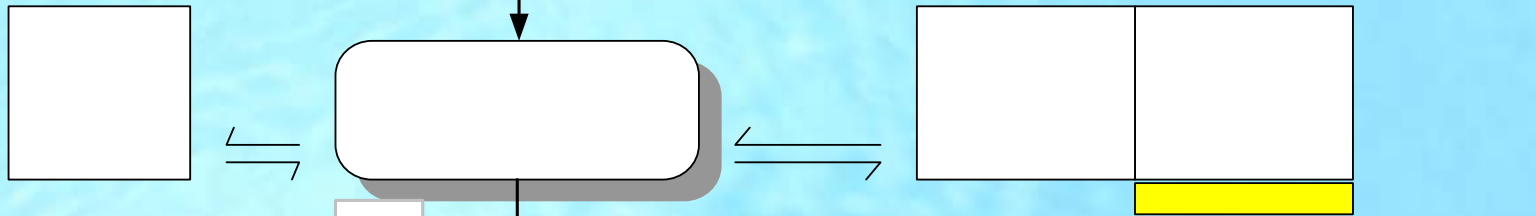
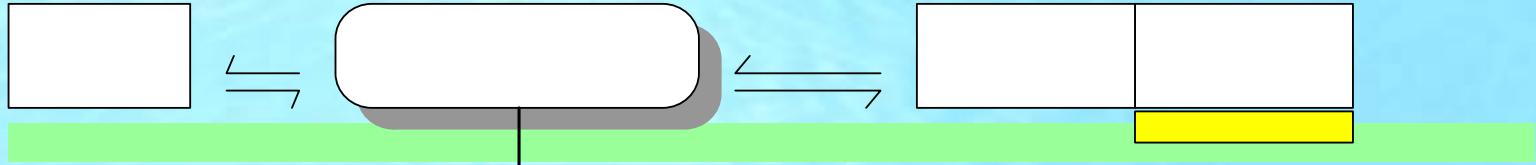
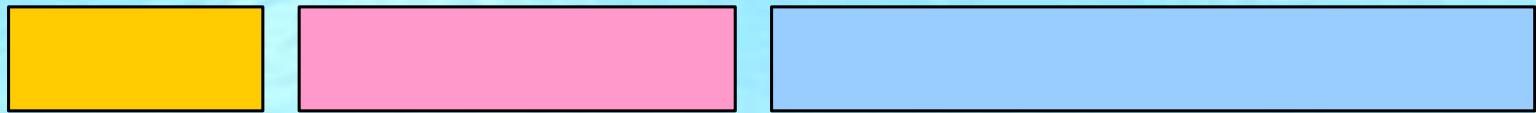
河川整備に関して情報やアイデア等を幅広く収集するため、第1回市民意見交換会を9月20日(土)に多治見・市民プラザにて開催予定
これまでに、メンバー登録者76名、第1回参加希望者36名
また、事前にキーパーソンヒアリングを12名に実施

(3) ニュースレター、意見ハガキ等

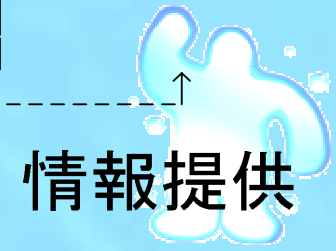
土岐川庄内川コレカラプロジェクトニュースを定期的(1回/3ヶ月)に発行
中、No.2は6月末に発行済、No.3は10月初旬に発行予定
オープンハウス等で意見ハガキを配布
フリーダイヤルを8月に設置



2. 地域懇談会と計画全体の流れ



・委員会の役割
やすすめ方の



3. 地域懇談会であつめられた意見の概要(1)

(1) 計画のすすめ方に関する意見

【オープンハウスより】 土岐市、春日井市、守山区の結果のみ
知りたい/知らされるべき情報に関する設問(選択式)で多かった意見

- ・「庄内川水系河川整備計画【直轄区間編】では何を計画するのか」
- ・「計画はどのように進められていくのか」

コレカラプロジェクトへの関わり方に関する設問(選択式)で多かった意見

- ・「ニュースレターや町内回覧などで、計画に関する情報を知らせて欲しい」

【市民意見交換会のためのキーパーソンヒアリングより】

計画のすすめ方に関する主な意見

- ・「すでに内部的に計画が固まっていて、形式的に市民が参加するようでは意味がない」
- ・「市民間の連携に関しては、市民が主体となって進めていきたい」

< 意見のポイント >

何のために整備計画を策定し、何が整備計画の内容として定められるのか？

市民が計画づくりに、いつ、どのような方法で関わることができるのか？

市民の意見がどのように計画に反映されるのか？



4. 地域懇談会であつめられた意見の概要(2)

(2) 土岐川庄内川への満足度や現状認識に関する意見

【オープンハウスより】 土岐市、春日井市、守山区の結果のみ

水害の経験者の多くは、洪水に対して不安を抱いている

河川を利用している人が比較的多い土岐市、守山区では、「河川敷が利用しやすい」、「川の水はきれいになった」と思っている人が多い

一方、河川を利用している人が比較的少ない春日井市では、「動植物が生息可能な環境である」と思っている人が多い

整備の優先順位は、「水質の改善」や「治水」が高い

(3) 「土岐川庄内川らしさ」に関する意見 (キーワードを分類、整理)

【オープンハウスより】 土岐市、春日井市、守山区の結果のみ

上流域(土岐市のみ)では、多くの人々が「遊べる川」、「生き物がたくさんいる川」、「自然や緑が豊かな川」を連想

中流域では、多くの人々が「遊べる川」、「きれいな川」、「生き物がたくさんいる川」を連想



5 . 流域住民からあつめられた意見の活用方針

(1) 流域委員会における意見の活用

流域委員会に地域懇談会の意見を報告

流域委員会の求めに応じて、特定のテーマに関して意見照会するなど、
地域懇談会を活用

(2) 把握した意見の活用方針

計画のすすめ方への意見

計画の目的や内容ならびに、計画への市民の関わり方やタイミング、意見反映の仕方などを、より分かりやすくするための前提条件

満足度や現状認識への意見

整備の目標を検討する上での基礎情報として活用

「土岐川庄内川らしさ」への意見

課題への取組みの方針を検討する上での基礎情報として活用

即地的な意見(大切に思うこと、懸念すること)

現地情報として、計画の課題や具体的な整備メニューに反映



オープンハウスの実施概要 1

1. 情報の提示



土岐川庄内川に関する現状や課題、土岐川庄内川コレカラプロジェクトについての情報をパネルで展示し、資料配付

2. 意見聴取



流域住民の意見や地元情報を得るために、航空写真を使ったステッカーアンケートや、選択式のアンケートを実施

3. グッズ配布



土岐川庄内川コレカラプロジェクトの認知度を高めるために、オリジナルグッズを配布

4. 災害対策車両展示



河川に対する興味・関心を持ってもらうために、災害対策車両を展示



オープンハウスの実施概要2

春日井市：高蔵寺センター・サンマルシェ

8月14日(木)～8月18日(月)開催

※16日(土)17日(日)は参加型ゲーム実施



土岐市：パローグループ三紀屋

8月8日(金)～8月11日(月)開催

※9日(土)10日(日)は参加型ゲーム実施



西区：ワンダーシティ

8月26日(火)～9月2日(火)開催

※30日(土)31日(日)は参加型ゲーム実施



港区：ジャスコ南黒店

9月12日(金)～9月15日(月)開催予定

※13日(土)14日(日)は参加型ゲーム実施



多治見市：サンテラス多治見

8月29日(金)～9月1日(月)開催予定

※30日(土)31日(日)は参加型ゲーム実施



守山区：ジャスコシティ守山

8月22日(金)～8月25日(月)開催

※23日(土)24日(日)は参加型ゲーム実施



オープンハウスの実績1

配布物

グッズ(缶バッジ)	配布(合計):約4200個					
アンケート	土岐市	春日井市	守山区	多治見市	西区	港区
	約140	約480	約480	約540	約660	未実施
	回収(合計):約2300部					
ステッカー アンケート	土岐市	春日井市	守山区	多治見市	西区	港区
	約30	約60	約40	約30	約50	未実施
	回収(合計):約210部					

その他


- ・土岐市長、春日井市長、多治見市長が、各市でのオープンハウス会場を視察
- ・住民参加での川づくりに広く理解を求めた



オープンハウスの実績2

8月9日(日) 塚本保夫土岐市長来場

・バローグループ 三起屋百貨店



オープンハウスの実績3

8月14日(木) 鵜飼一郎春日井市長来場

・高蔵寺センター サンマルシェ



オープンハウスの実績4

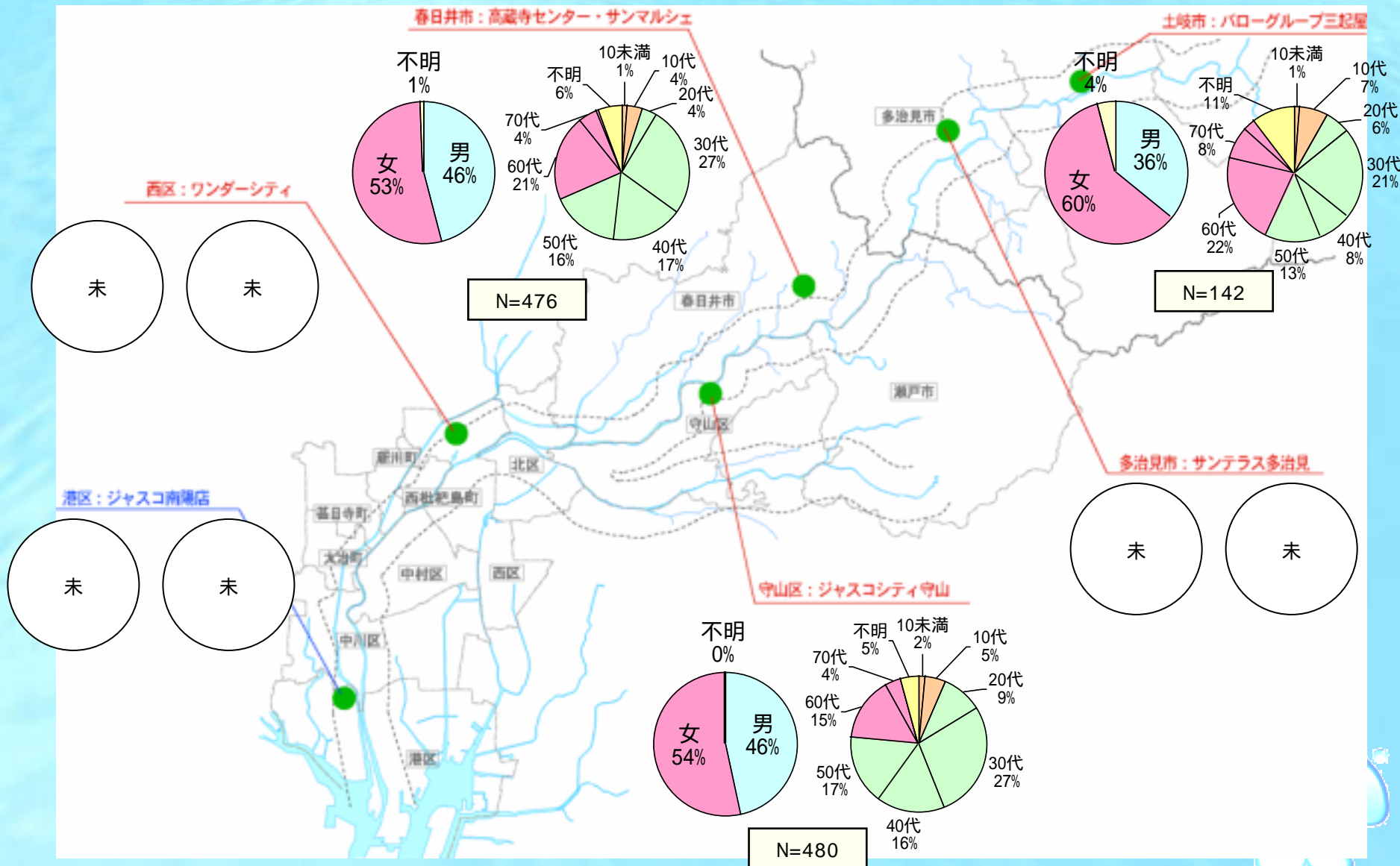
8月30日(土) 西寺雅也多治見市長来場

・サンテラス多治見



アンケートの結果1

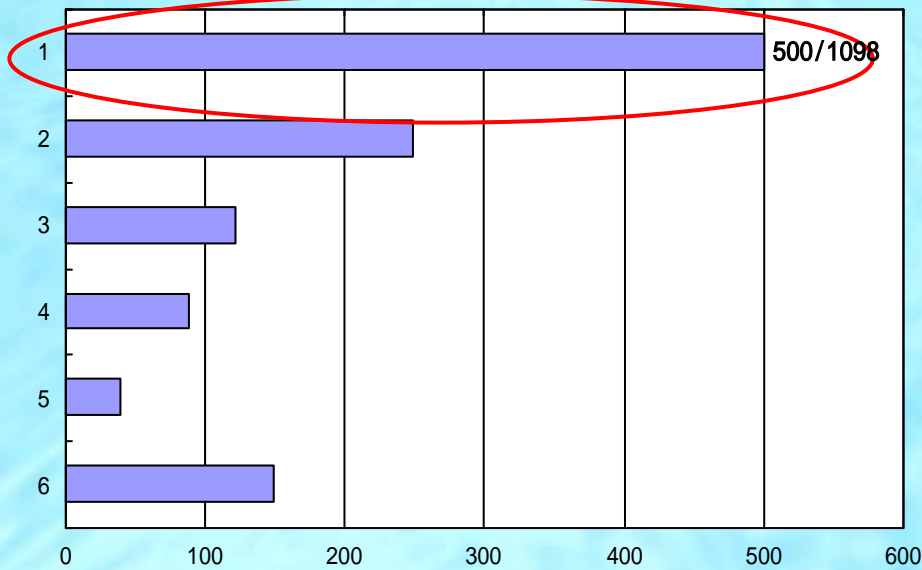
回答者属性



アンケートの結果2

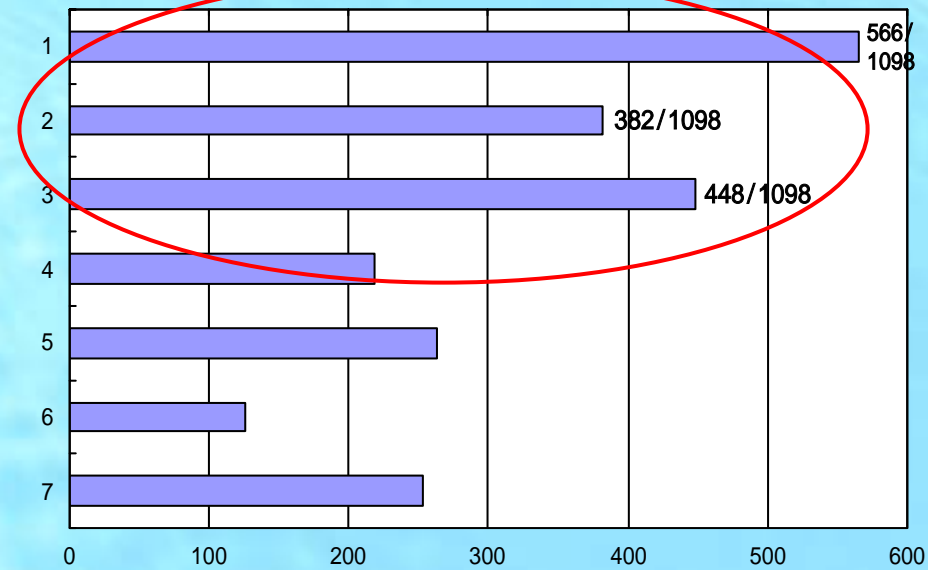
進め方へのニーズ

問8 コレカラプロジェクトへの関わり方



1. ニュースレターや町内回覧で情報を知らせて欲しい
2. オープンハウスやホームページで情報を得たい
3. アンケートやハガキ、Eメールで意見を言いたい
4. 市民意見交換会に参加して話し合いたい
5. 計画の具体的な検討作業に関わりたい
6. 川に関わる活動に参加したい

問9 知りたい知らされるべきだと思う情報



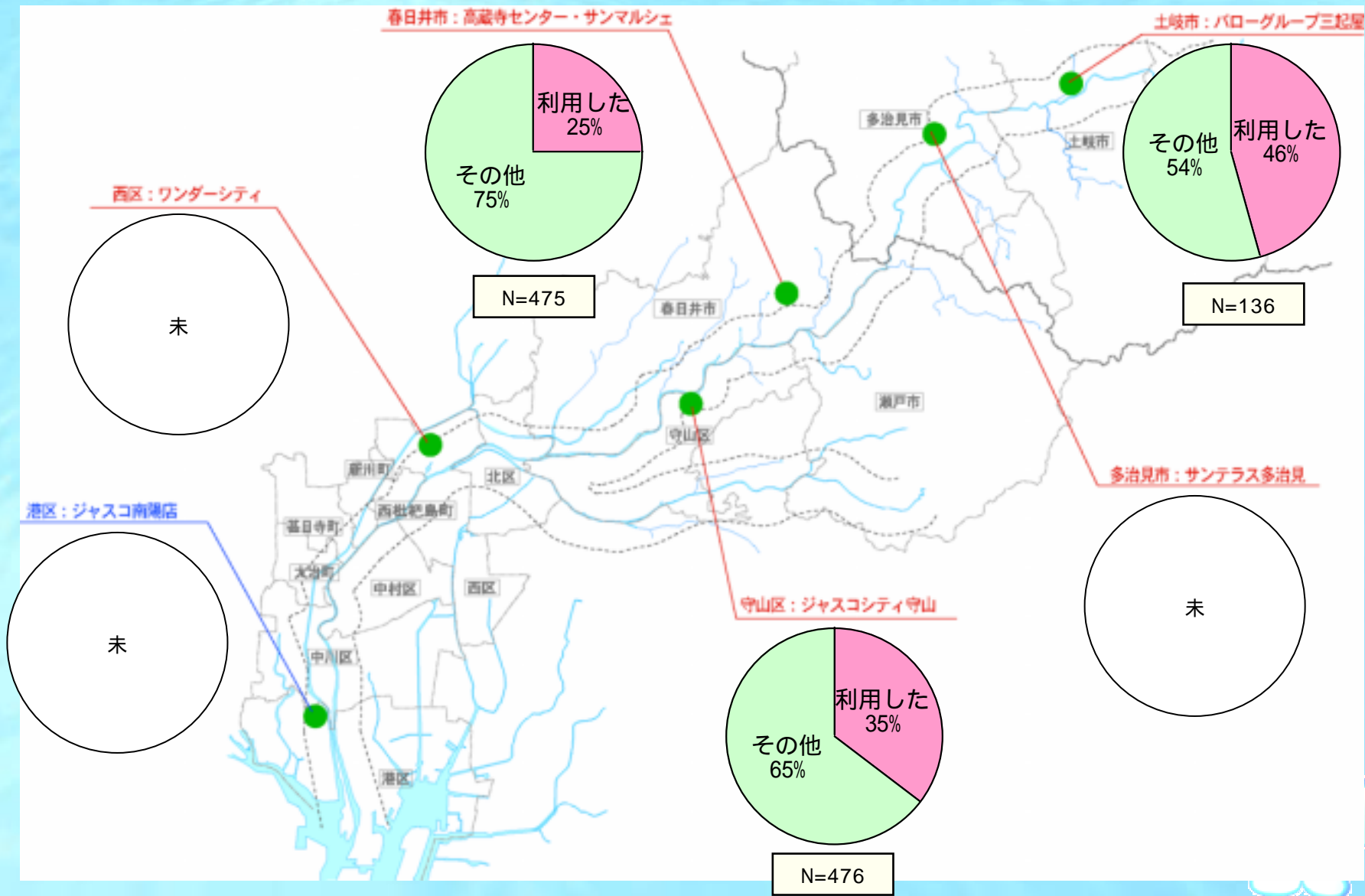
1. 庄内川水系河川整備計画では何を計画するのか
2. どんな課題をどんな方針で解決しようとするのか
3. 計画はどのように進められていくのか
4. 課題解決のためにはどんな案があるのか
5. どこで、どんな情報が入手できるのか
6. いつ、どのような方法で意見が言えるのか
7. どんな形で意見が反映されるのか

グラフは3会場（三起屋・高蔵寺サンマルシェ・ジャスコシティ守山）の合計



アンケートの結果3

最近1年間の河川利用について



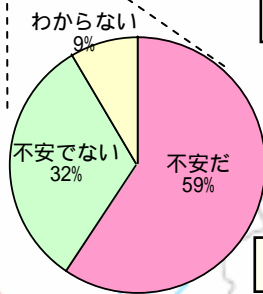
アンケートの結果4

水害経験の有無と洪水に対する不安

春日井市：高蔵寺センター・サンマルシェ



N=472

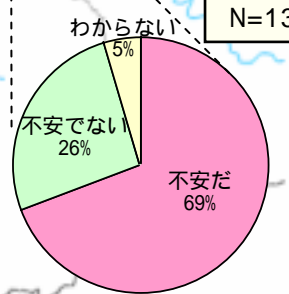


N=72

土岐市：パローグループ三起屋



N=136



N=43

西区：ワンダーシティ

未

未

港区：ジャスコ南陽店

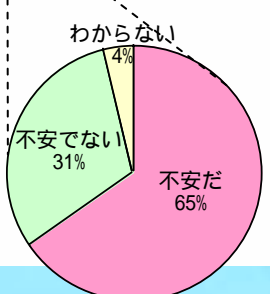
未

未

守山区：ジャスコシティ守山



N=491

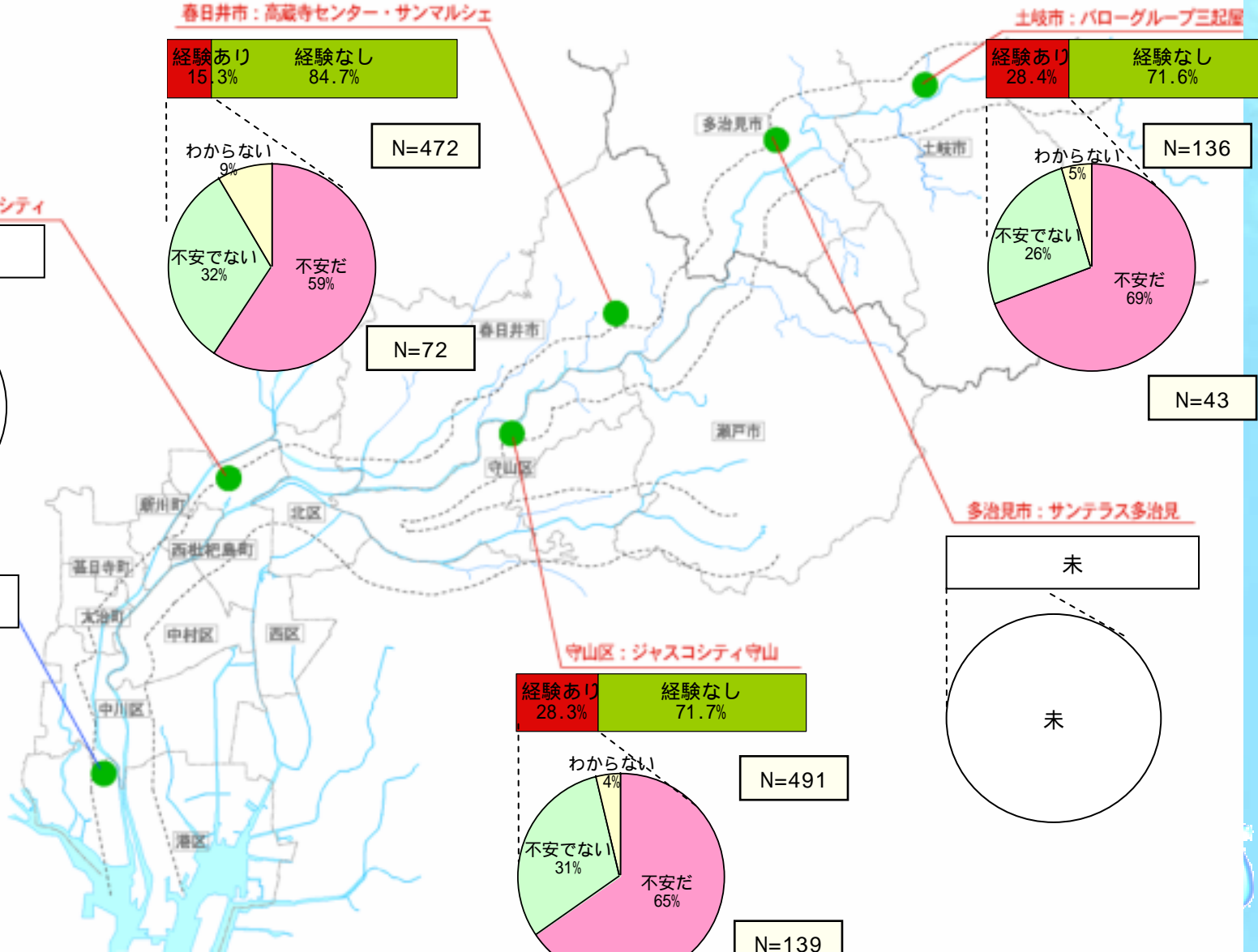


N=139

多治見市：サンテラス多治見

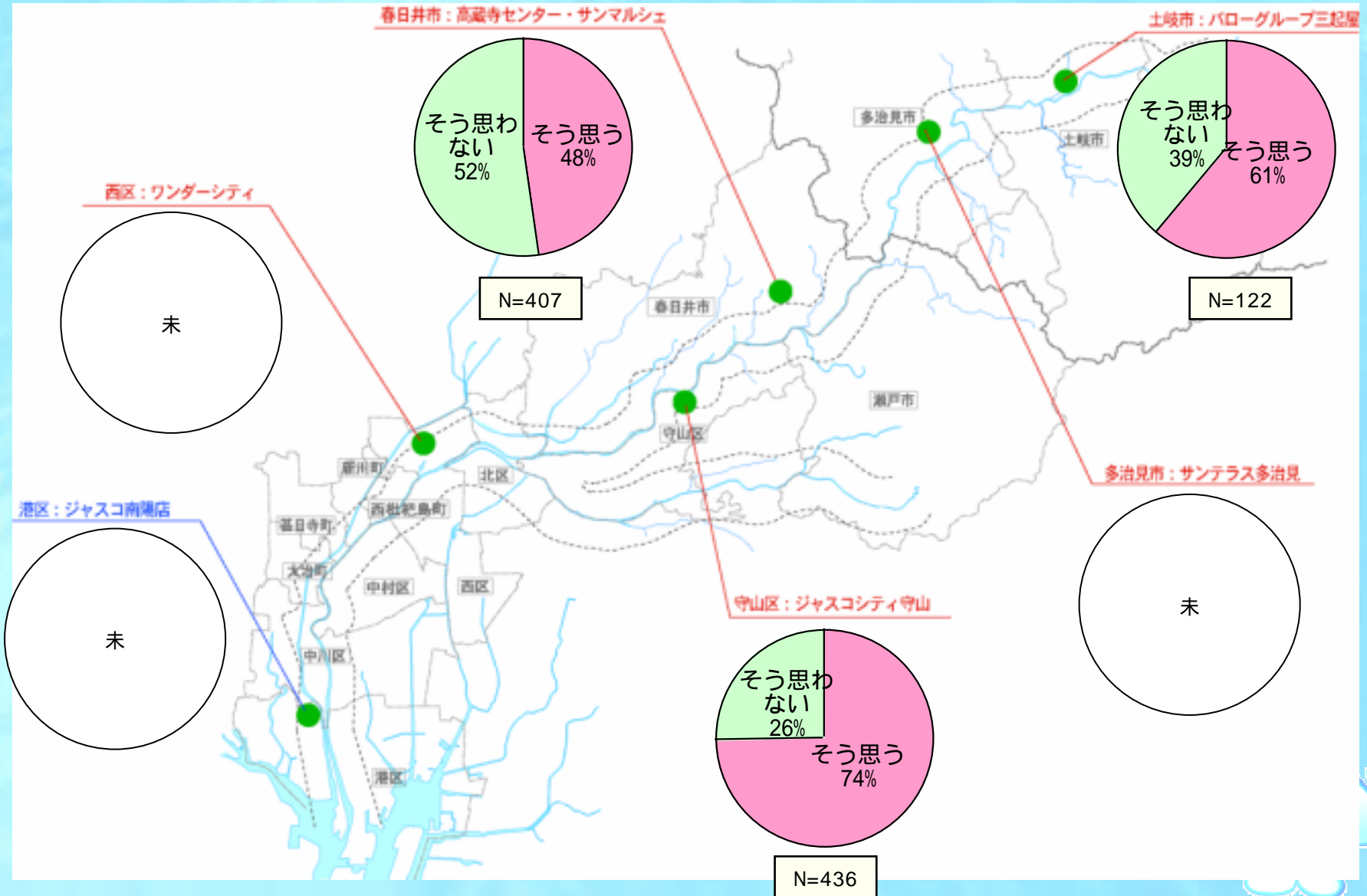
未

未



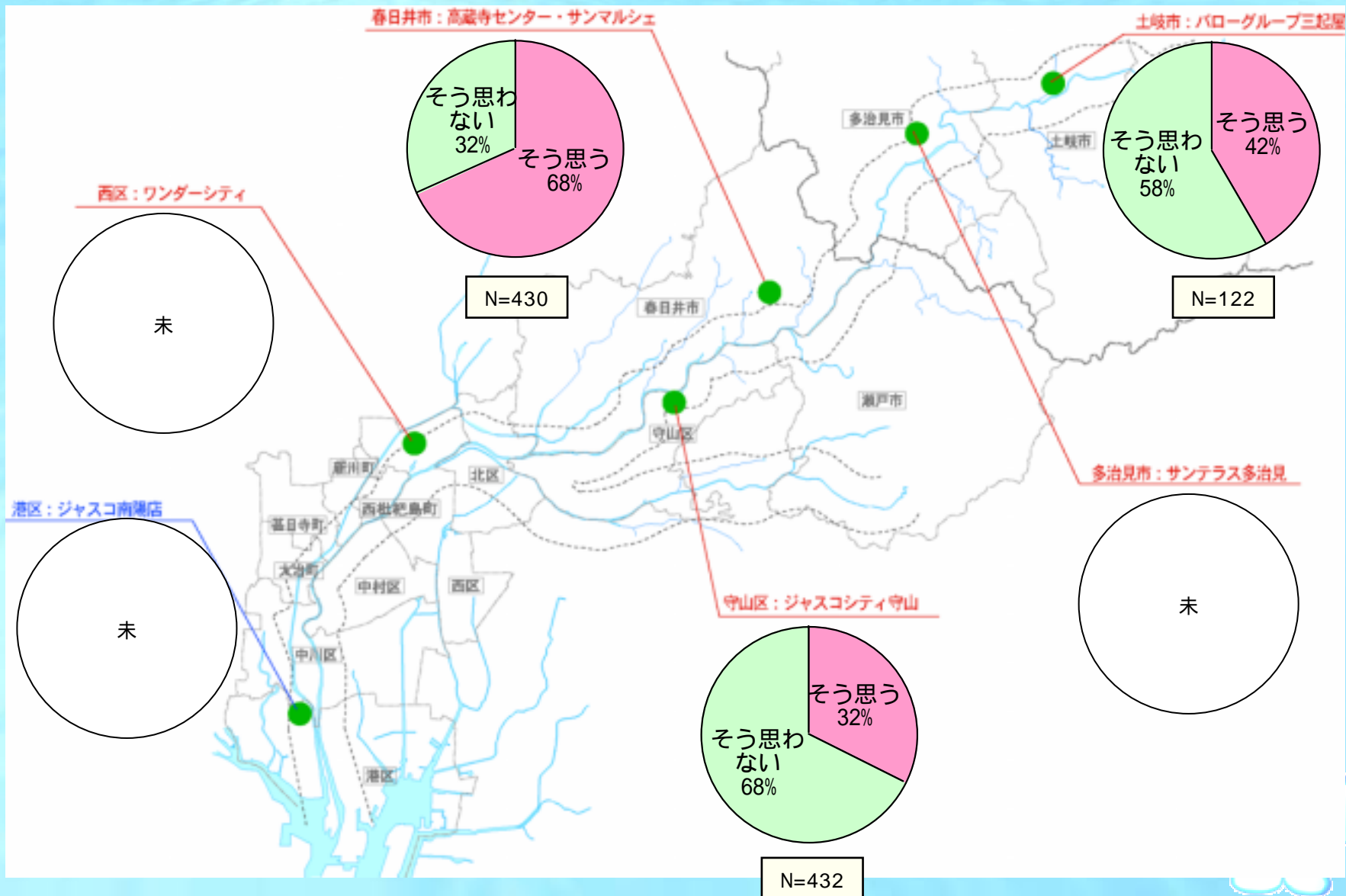
アンケートの結果5

河川敷は利用しやすいか



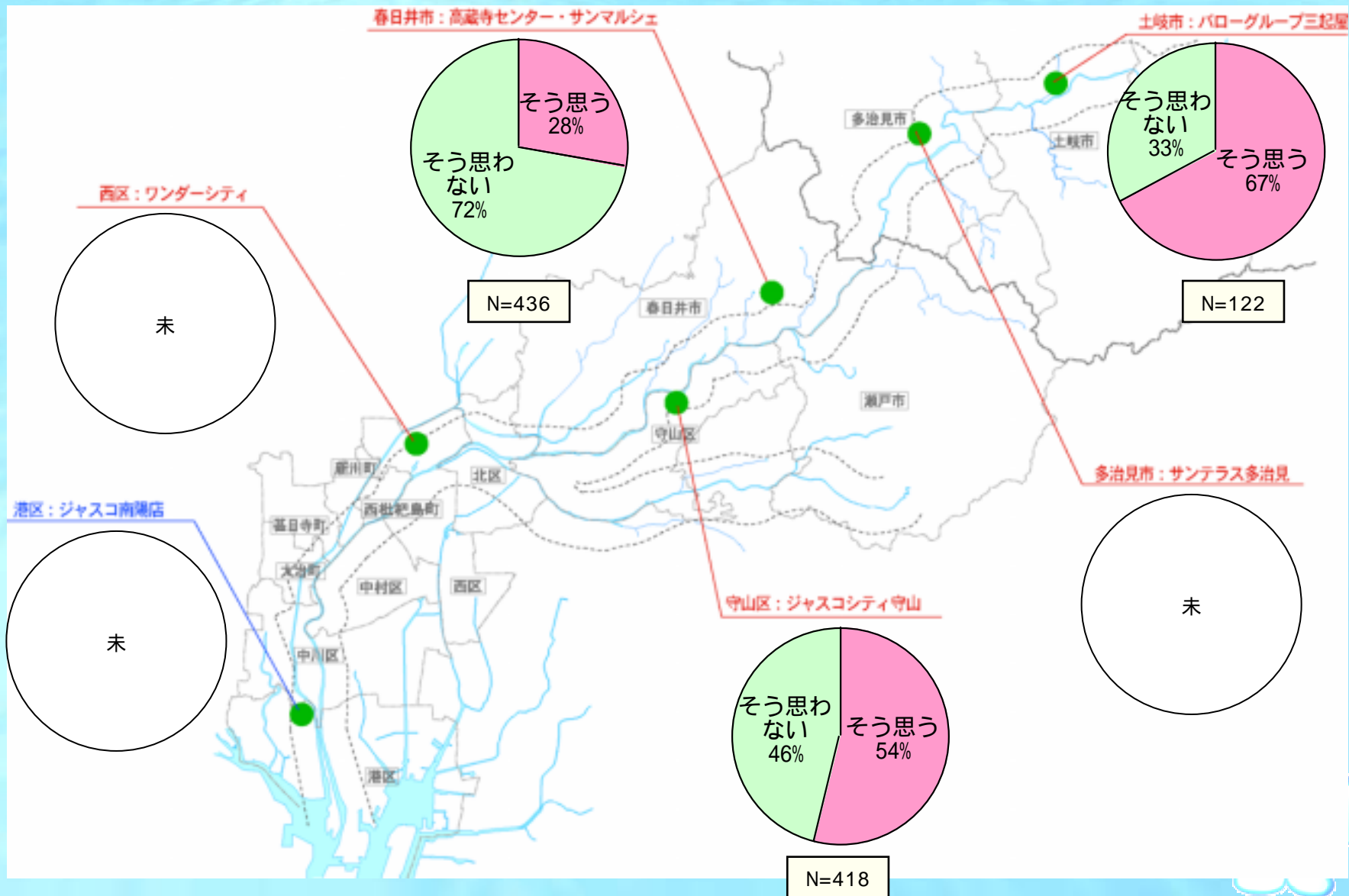
アンケートの結果6

動植物が生息可能な環境であるか



アンケートの結果7

川の水はきれいになったか



アンケートの結果 8

今後の整備の優先順位

回答者は治水 / 河川利用 / 環境保全 / 水質の4項目に対し順位を記入
以下集計は、1位：4点 / 2位：3点 / 3位：2点 / 4位：1点とし、回答者割合を乗じて各項目の得点を算出した結果



アンケートの結果9

「土岐川・庄内川らしい」とは

・自由記入で得た回答からキーワードを抜粋し、
カテゴリー化した後、多い順に列挙

・意見総数：657

3会場（三起屋・高蔵寺サンマルシェ・ジャスコシティ
守山）の合計

上流域(未) 意見数34(1会場分:三起屋)		中流域 意見数623(2会場分:高蔵寺S/J守山)		下流域(未)	
	主なキーワード		主なキーワード		主なキーワード
1) 遊べる川	9 花火、野球、ツクシ探り、昔泳いだ、子供が遊べる	1) 遊べる川	186 バーベキュー、花火、野球、水遊び、昔泳いだ、子供が遊べる	1)	
2) 生き物が沢山いる川	6 鳥や魚がたくさんいる、魚がいる、トキ、サギ、吉兆の鳥	2) きれいな川	112 きれいな水、前よりきれい、きれいな川、清流、もっときれいに	2)	
3) 自然や緑が豊かな川	6 自然が残っている、自然との調和、自然が多い、木々など青々と	3) 生き物が沢山いる川	80 鮎、メダカ、水鳥、サギ、魚がいる、色々な生物が住める	3)	
4) きれいな川	5 清潔な色、前よりきれい、水がきれい、清流に近づいてきた	4) 自然や緑が豊かな川	65 自然が残る、自然の形を大切に、緑と水、自然が豊か、草木が多い	4)	
5) 風景・景色が良い	3 景色が田舎の川、広々としているのどかな環境	5) 風景・景色が良い	52 のどか、田舎の風景、定光寺そばの風景、竜泉寺からの眺望	5)	
5) 汚い川	3 素足で入れない	6) 汚い川	46 汚い、汚染されている	6)	
5) 陶土、白い水の川	3 水が白かった	7) 水害、水難事故が多い川	43 東海豪雨、水の怖さ	7)	
8) 地域の川、身近な川	2 一番身近な川、野焼き	8) 印象が薄い、興味が無い	35 あまり印象がない	8)	
9) 水害、水難事故が多い川	0 -	9) 陶土、白い水の川	27 白く濁った水、白い水	9)	
9) 散歩、憩い、くつろげる川	0 -	10) 散歩、憩い、くつろげる川	26 憩いの場、散歩	10)	
9) 印象が薄い、興味が無い	0 -	10) 地域の川、身近な川	26 生活に密着、学校が近い	11)	
9) 庄内川緑地公園	0 -	12) 庄内川緑地公園	11 緑地公園によく行った	12)	
9) 犬の糞、ゴミが多い川	0 -	13) 犬の糞、ゴミが多い川	8 バーベキューのゴミ	13)	
その他	7 穏やか、東濃と名古屋の掛け橋、整備の遅れ	その他	104 大きい、広い、緩やか、名古屋の川		
キーワード計	44	キーワード計	821	キーワード計	

ステッカーアンケートの結果 1

- 大切に思うこと
- 懸念に思うこと

内津川合流点

72 五反田橋

大事にして欲しい
貴重な生物がいる
河川調査
ツタがはびこって昔からの植物(野菊)
が無くなっている

23 内津川との合流点

14~15年前、高校生と魚類調査を行
い、多くの種類がいることがわかった
ので。

36 五反田橋

自然な感じを残してほしい。あま
り造らないでください。

49 内津川との合流点

内津川合流点から松川橋附近(道風会館)の河川沿いに緑の回廊を
つくりたい。(我々はかすがい環境まちづくりパートナーシップ会
議のみどりのまちづくりGで、みろくの森から道風の里まで大谷川
~内津川~庄内川沿いにみどりの回廊をつくり、自然と共生できる
みどりのまちづくりを20年計画で進めています。)

23 桜佐町

①内津川のカシミ堤がH19年になくると聞くが内水をど
うするのか?②H12東海大雨のときカシミ堤上を1メー
トル超えたが水害は過少評価されている。③その時農道が
壊れかけたがだんだん痛んできている。④桜佐の開発、水
処理はどうなっているのか不明。⑤その他

40 桜佐町

水はげが悪い。

53 庄内川右岸 桜佐町地内 中電送電線直下近辺
堤防の法面の傾斜がきつく増水した時に水の圧力
に耐えられるか心配

37 五反田橋~吉根橋(右岸堤防)

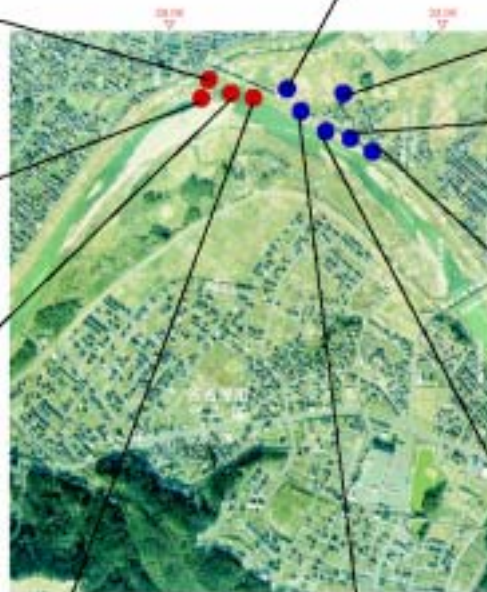
堤防道路の整備(川側法面のコンクリート化)
道路の拡張→交通量が多くて堤防が痛む。五
反田橋~吉根橋の右岸堤防は、豪雨の時一番水
が当たるため、痛んで弱くなると洪水が不安

22 吉根橋~五反田橋の土手

上条グランド~下志段味橋の土手辺りに
遊歩道があるとよいのではないでしょ
うか。(サイクリングロード)
ポイ捨てゴミが多すぎる。(つくしがよ
く出る場所だけど子連れで散歩しづらい

42

車ですれ違うのが怖かっ
たのもう少し道幅を広
げたほうがいい。



ステッカーアンケートの結果2

- 大切に思うこと
- 懸念に思うこと

高貝用水堰・野添川合流点

59 大留
きれいな川にしたいから。

14 大留 高貝用水堰下流
子供をつれて安心して遊ぶことができるのが一番の不安。

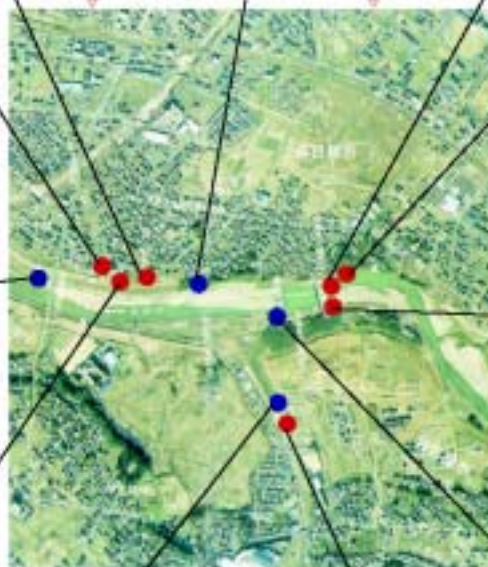
73 大留橋
魚がたくさんいて、自然のままの堤防で
きれい。なのでコンクリートで固めない
で欲しい

38 大留町大日渡し付近
上記場所は歴史ある場所なので残してほ
しい。が、河川は歩ける位の整備（草を
とり、木を抜く程度）をして景観を美し
くしておいてください。

28 志段味橋の下
昭和20年代の頃よく川で泳いで遊んだ。
思い出のある場所なので気になる。昔は男
の子も女の子も混じって一緒に遊んだ。今
では水も汚くなったいるし、そのような姿
が見られないのがさみしい。

60 大留
自分の家の近くだから、きれいに
したい。

58 野添川の工事箇所
野添川（庄内川の支流）川の堤防の高さが低く、
工事も所々しか行われていない為、景観のいい場所
と悪い場所（雑草が密集）が点在している。先日
の盆休みの雨の際にも、庄内川の水位の方が堤防よ
り高い状態であった。



54 中央線の東側（春日井市より）
堤防付近は最近草刈り等され、大変きれいになっ
たが、川沿いで子供の頃よく泳いだが、今では危
険といって、近寄ることができないし、水の流れ
も変わったことと思います。しかし、水に親しむ
ことは、水辺で遊ぶことが一番だし、魚取りも子
供たちに自由にできる場を整備してほしい。大規
模な工事をしなくても、今のままで遊べる最小限
の手入れをしてほしい。

48 大留橋
大留橋でカワセミを見ました。ぜひとも野
鳥がいっぱいいる所にしたいです。

27 高貝用水堰
マダケの竹林が全く保護されていないので区画整理
が進んでいる周辺の状況から竹林の手入れが急が
れる。防犯、立ち入りが危ない。危険地域。近く
に造られているピオトープと関連するとよいスペース
になるのではないのでしょうか。

75 野添川
野鳥が多く生息しているから。少しでも多く
の自然を残したい。キジ、シラサギ、カモ、
ヌートリア 自然を調査した