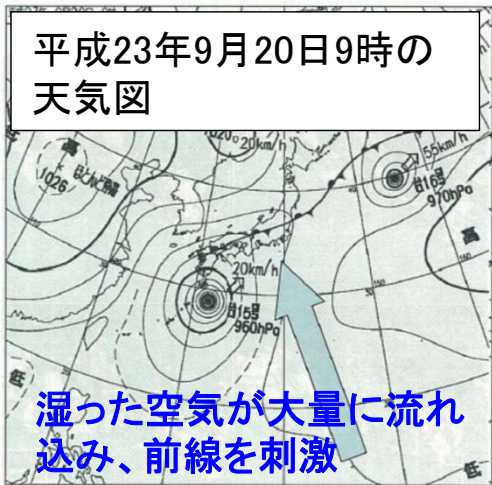
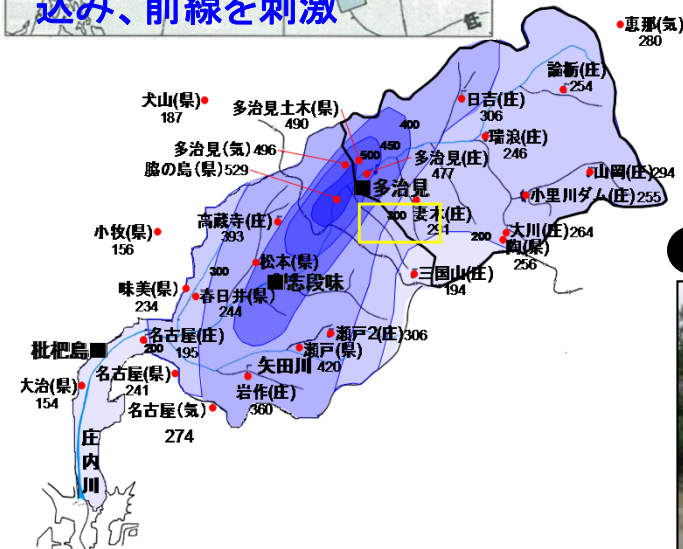
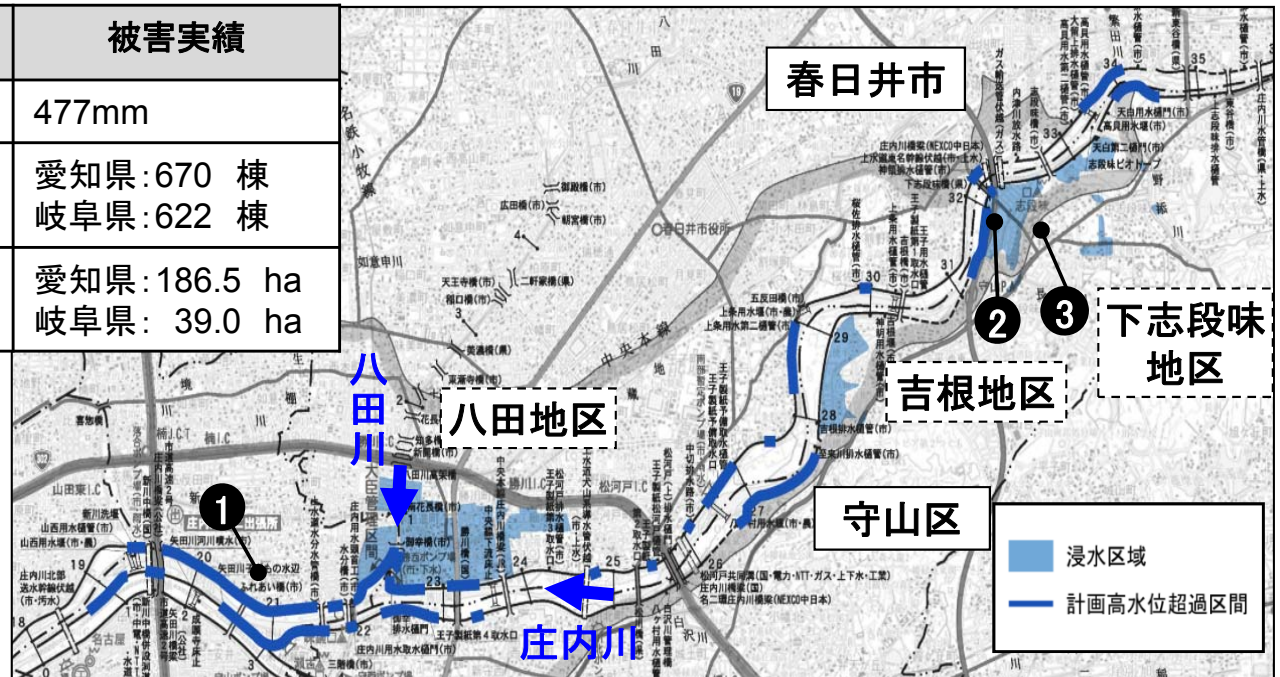


# 平成23年9月洪水（台風15号） 1/2

- 平成23年9月台風15号による出水では、台風からの暖かく湿った空気が大量に流れ込み、停滞する秋雨前線を刺激し、近年では最大の出水となった。
- 中流部では断続的に計画高水位を超過し、下志段味地区及び支川の八田川では越水はん濫による被害が発生し、吉根地区では内水氾濫が発生した。



被害実績	
総雨量	477mm
床上・床下浸水	愛知県: 670 棟 岐阜県: 622 棟
氾濫面積	愛知県: 186.5 ha 岐阜県: 39.0 ha



① 水分橋上流



② 下志段味地区越水地点



③ 志段味地区浸水状況

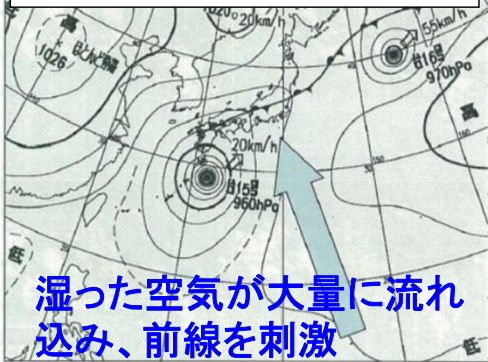


出典:平成29年度 第1回  
河川基本技術会議(参考資料)

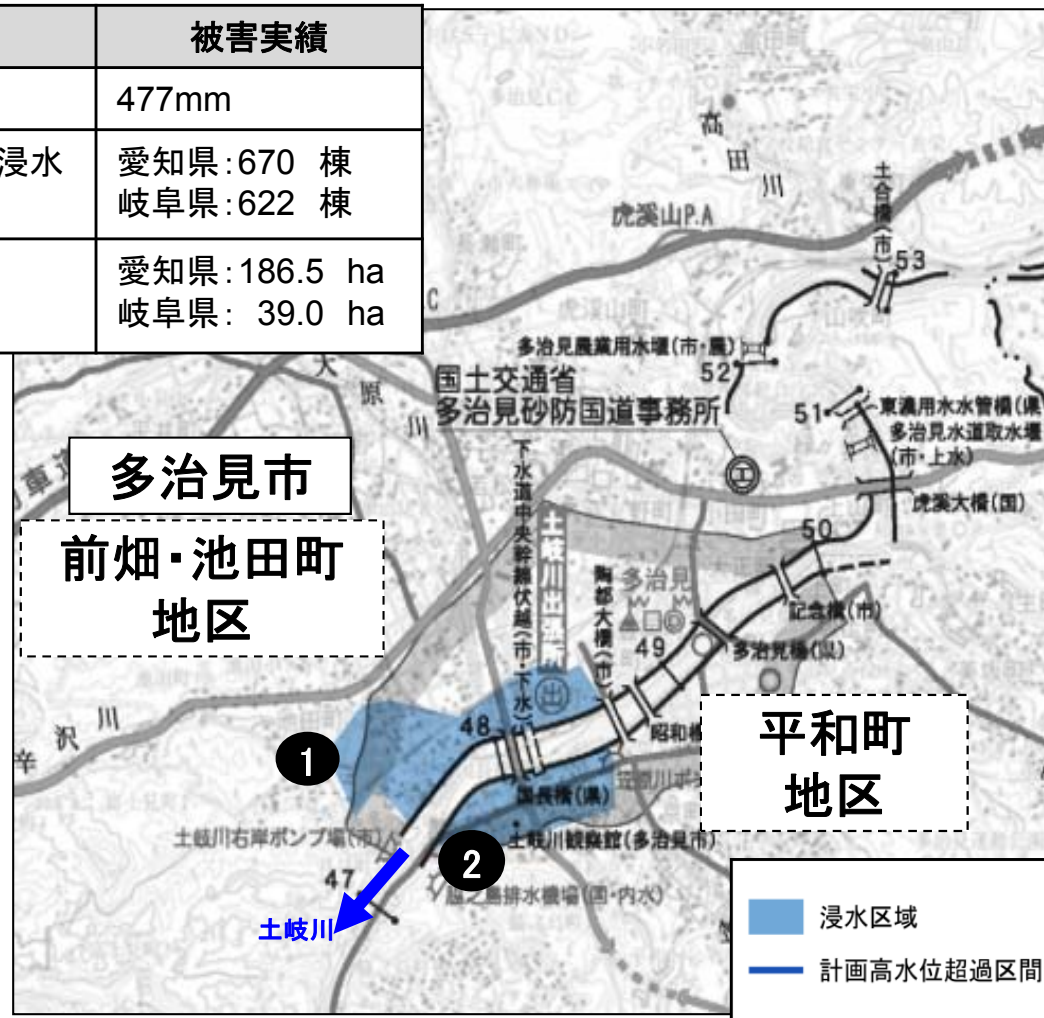
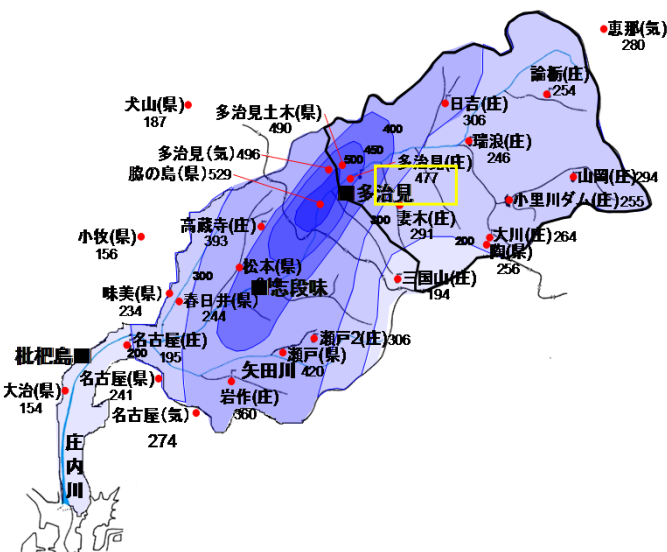
# 平成23年9月洪水（台風15号） 2/2

- 平成23年9月台風15号による出水では、台風からの暖かく湿った空気が大量に流れ込み、停滞する秋雨前線を刺激し、近年では最大の出水となった。
- 上流の多治見地区では内水氾濫が発生した。

平成23年9月20日9時の天気図



被害実績	
総雨量	477mm
床上・床下浸水	愛知県:670 棟 岐阜県:622 棟
氾濫面積	愛知県:186.5 ha 岐阜県:39.0 ha



1 平和町五丁目  
交差点付近



2 平和町八丁目  
(脇之島排水機場  
屋上から)



出典:平成29年度 第1回 河川基本技術会議(参考資料)