

第4回 多治見かわまちづくり協議会資料

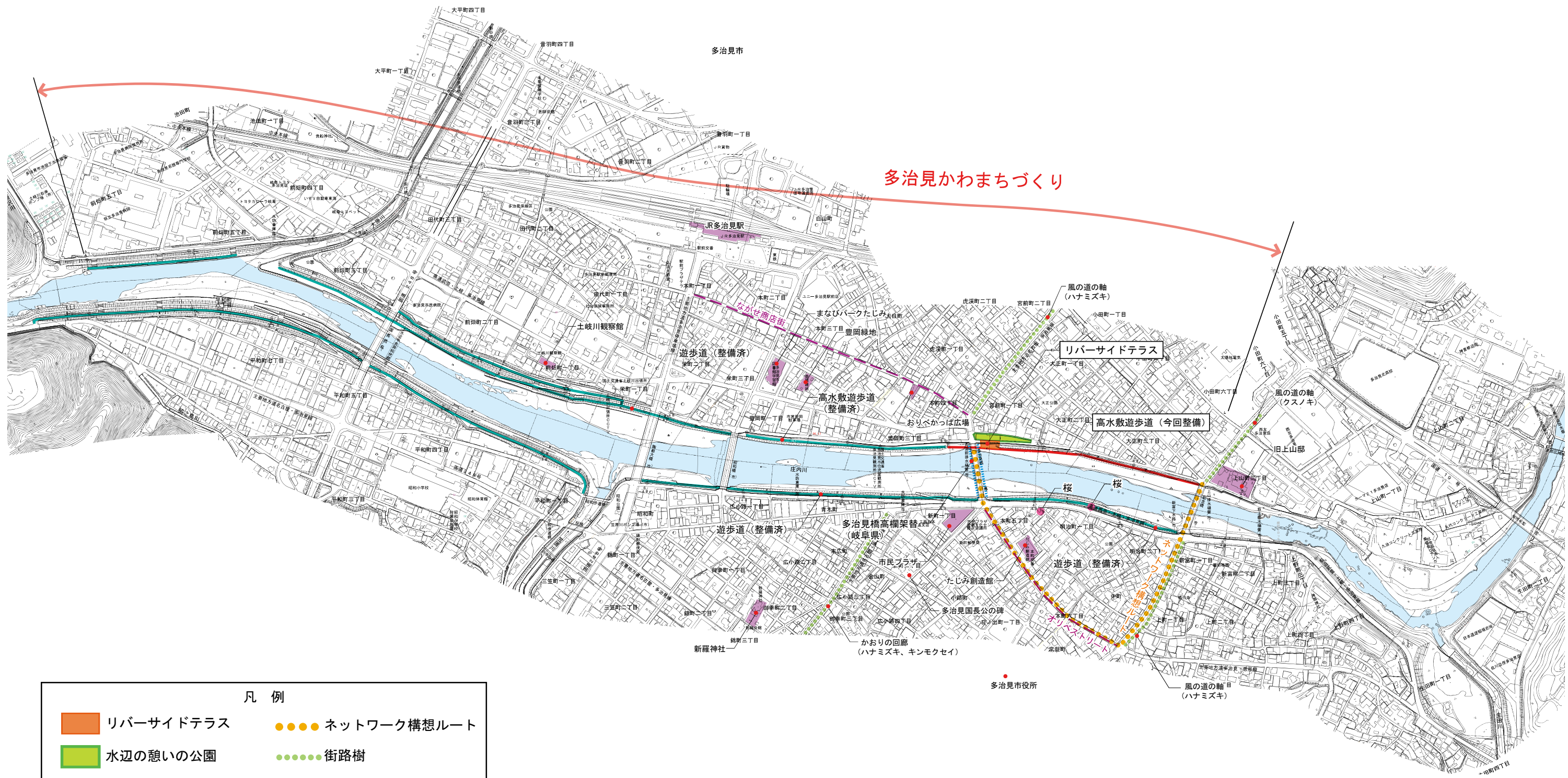
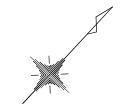
【河川整備（案）】

資料一覧

ページ	図面名称	備考
1	全体計画図	
2~4	平面イメージ	
5~6	断面イメージ	


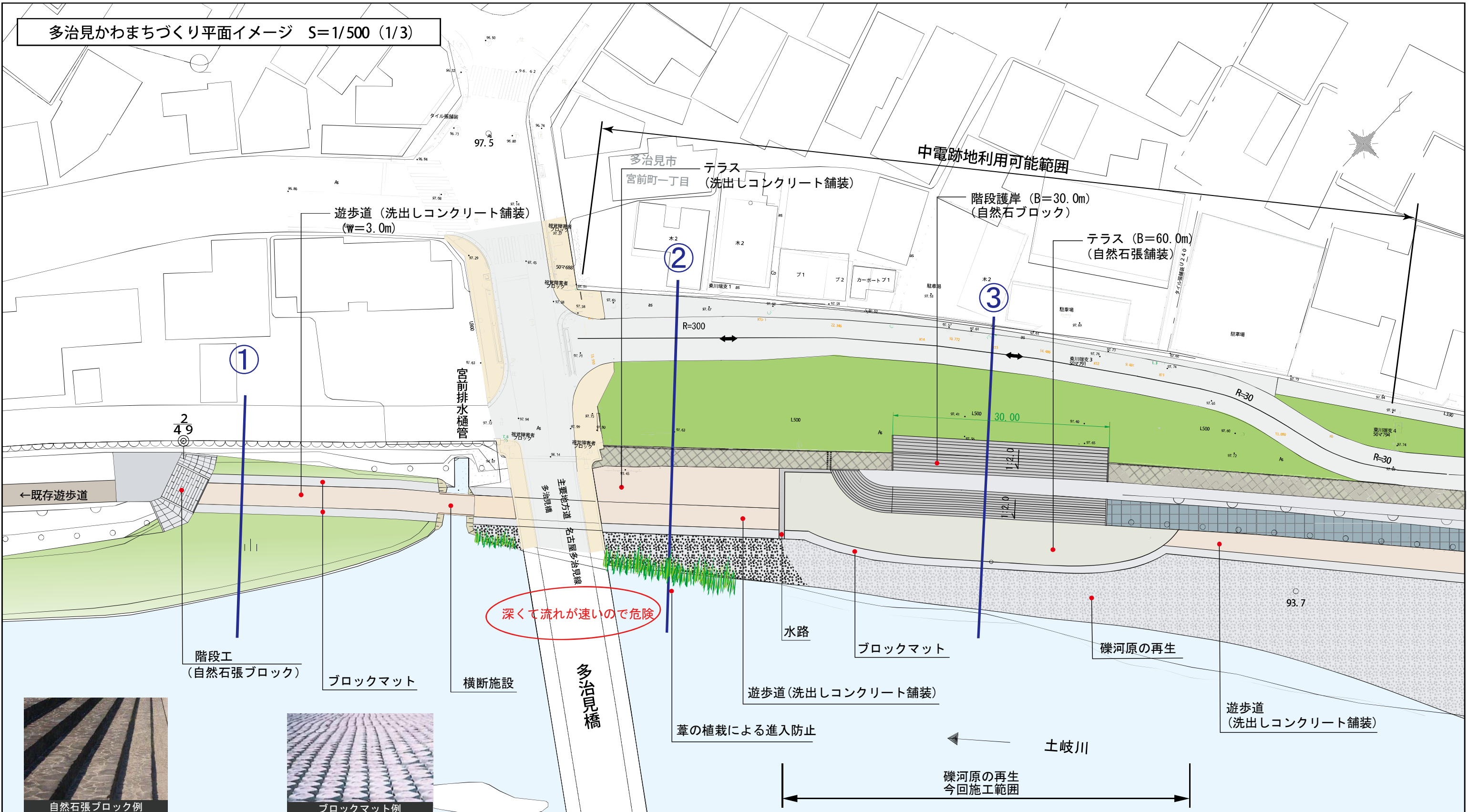
平成21年11月25日

国土交通省中部地方整備局 庄内川河川事務所




凡例


	リバーサイドテラス		ネットワーク構想ルート
	水辺の憩いの公園		街路樹
	主な施設		ながせ商店街
	桜		オリベストリート
	遊歩道 (今回整備)		
	遊歩道 (整備済)		



階段工のイメージ

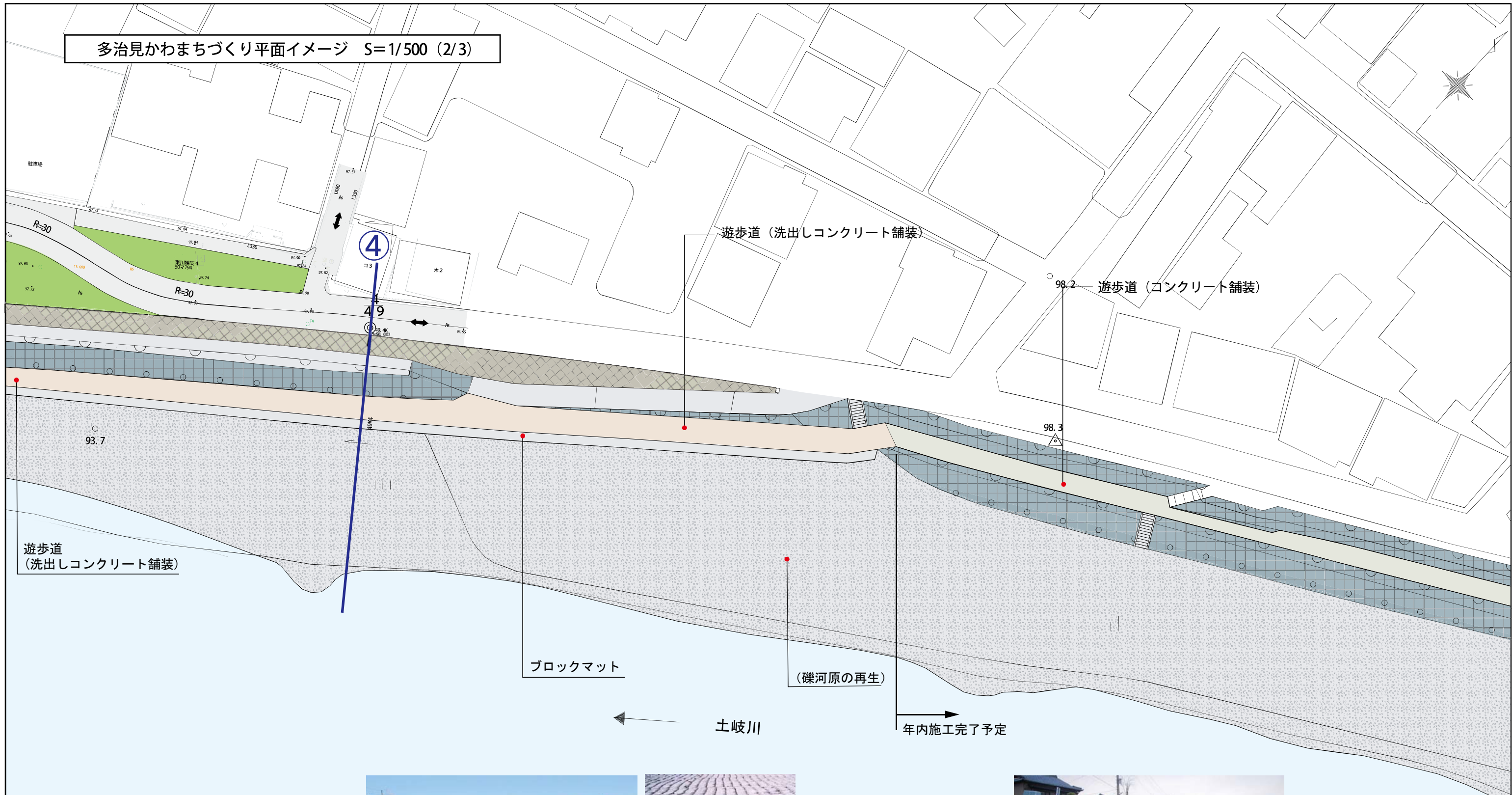


横断施設のイメージ



階段護岸・テラス





遊歩道
(洗出しコンクリート舗装)

遊歩道 (洗出しコンクリート舗装)

遊歩道 (コンクリート舗装)

ブロックマット

(礫河原の再生)

土岐川

年内施工完了予定



スロープ部



ブロックマット例

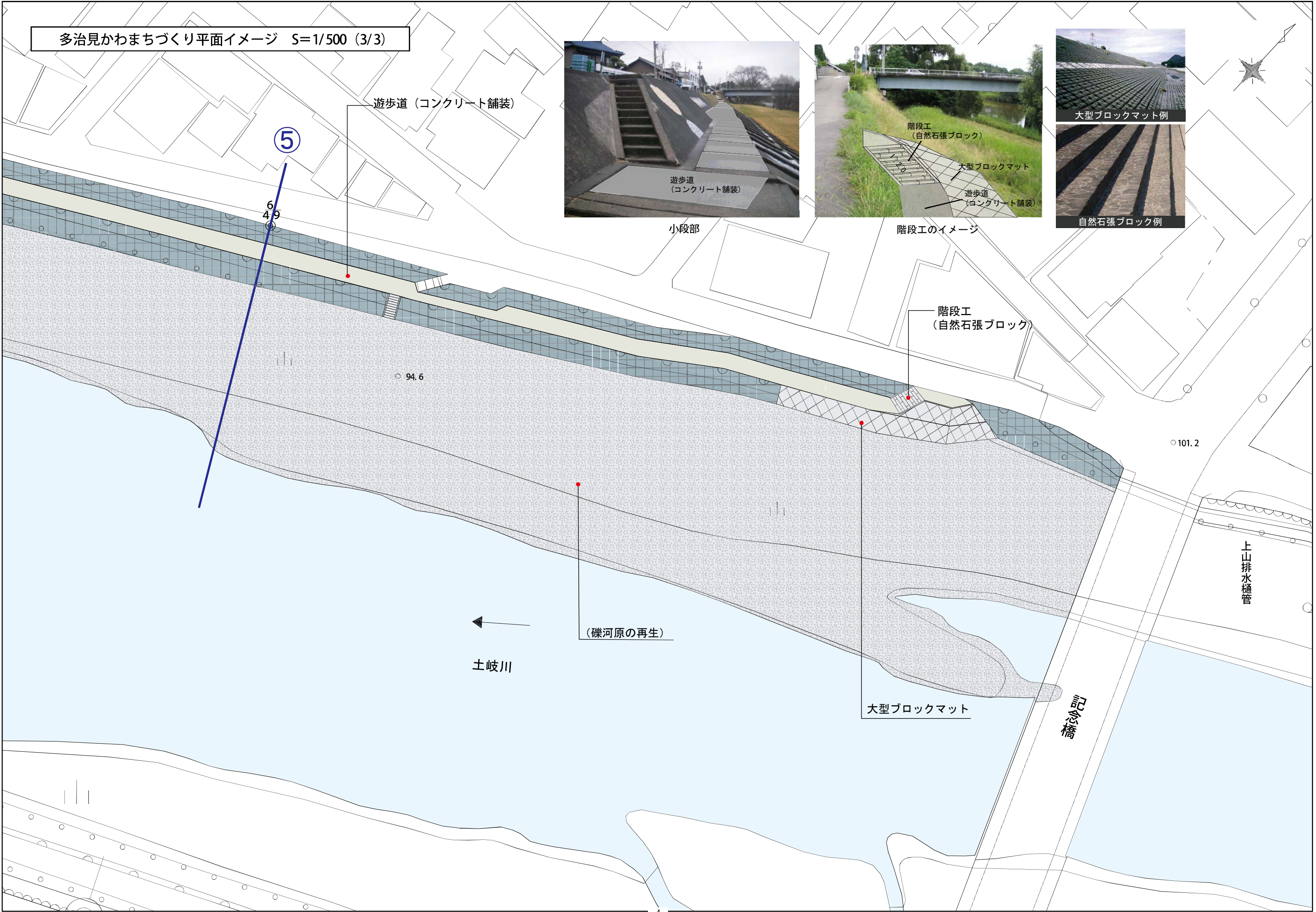


洗出しコンクリート舗装例



小段部

多治見かわまちづくり平面イメージ S=1/500 (3/3)



遊歩道 (コンクリート舗装)

5

64.9

94.6

101.2

土岐川

(礫河原の再生)

大型ブロックマット

記念橋

上山排水樋管



小段部

遊歩道 (コンクリート舗装)



階段工のイメージ

階段工 (自然石張ブロック)

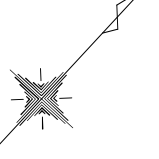
大型ブロックマット

遊歩道 (コンクリート舗装)

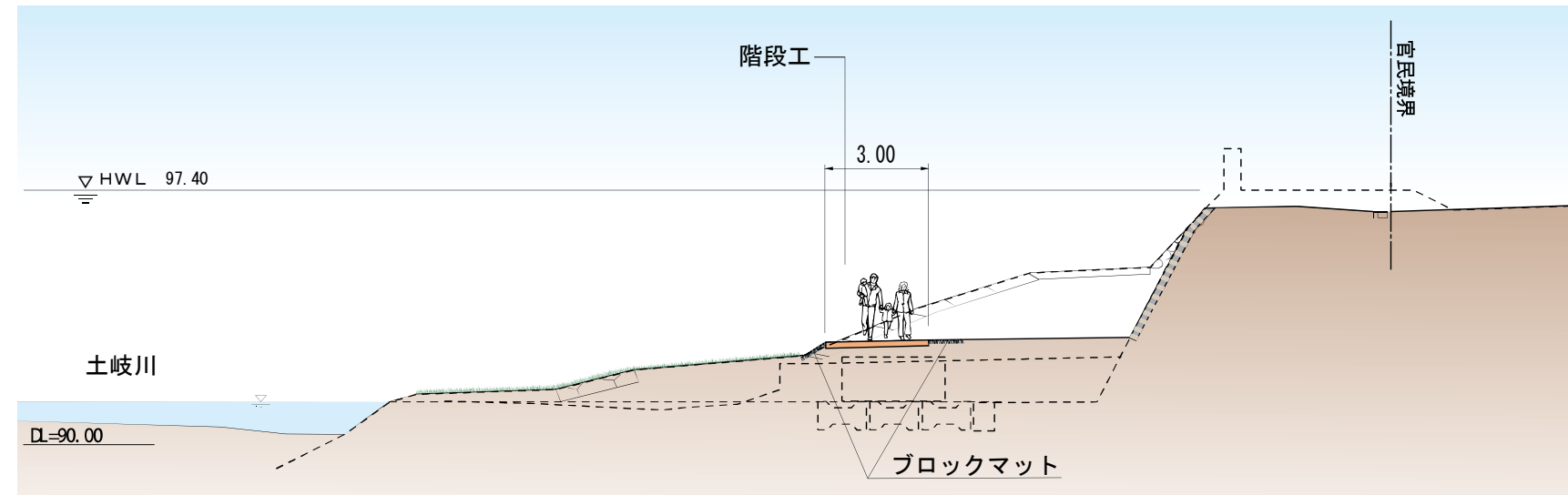


大型ブロックマット例

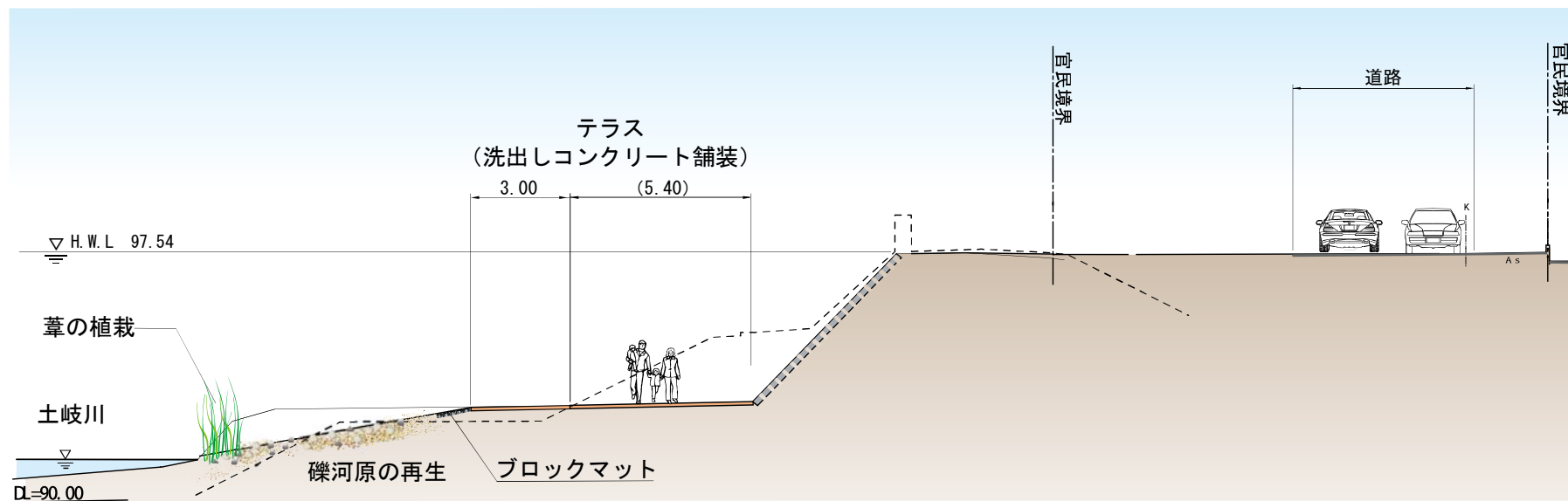
自然石張ブロック例



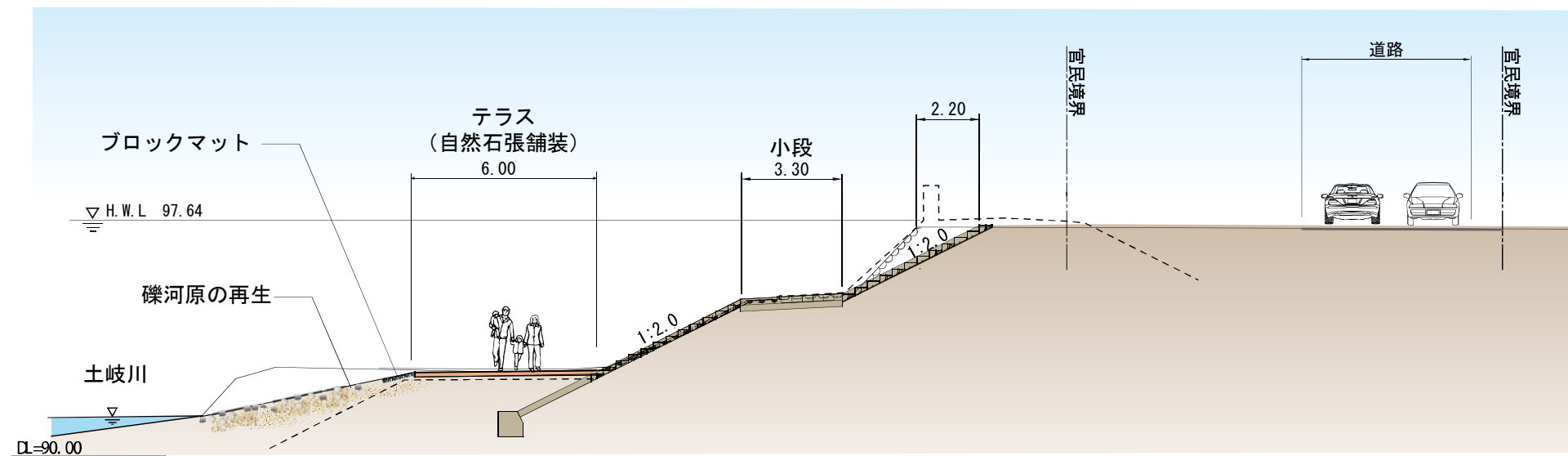
① 49.2 k 付近



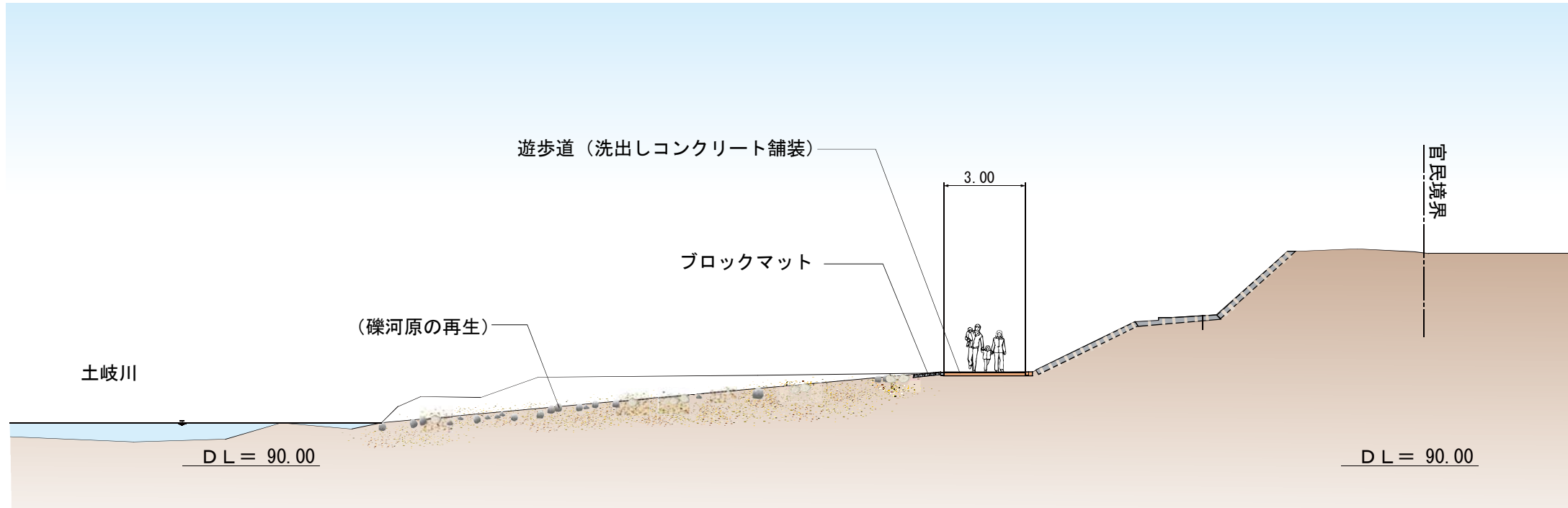
② 49.3 k 付近 (テラス部)



③ 49.3 k 付近 (階段護岸 テラス部)



④ 49.4 k 付近



⑤ 49.6 k 付近

