

土岐川・庄内川・矢田川の増水時の危険度をわかりやすく表示しました。
～主な水位観測所近くの6橋の橋脚にカラー塗装～

庄内川河川事務所では、ホームページ等で土岐川、庄内川、矢田川の河川情報を提供していますが、水害から身を守るためには河川の増水時等に沿川の住民の皆様が水害の危機感を的確に把握し、確実に避難することが重要であることから、河川にかかる橋梁にカラー塗装することで、危険度が一目でわかるように表示しました。

新たな表示では危険度を3段階で表示し、「注意」を黄色、「警戒」をオレンジ、「危険」を赤色とし、遠方からも見える大きさ、川の両岸からも見えるよう1橋に2ヶ所～3ヶ所、また画像を一般配信している監視カメラにおいても必要に応じて拡大表示できる角度としました。

1. 概要（詳細は別紙参照）

1) 対象橋梁

河川名	橋梁名	付近の 水位観測所	場所		河口(合流点からの距離)
			左岸	右岸	
庄内川	枇杷島橋	枇杷島	名古屋市	清須市	河口から 14.4km
	新名西橋	枇杷島	名古屋市	清須市	河口から 15.8km
	志段味橋	志段味	名古屋市	春日井市	河口から 32.8km
土岐川	多治見橋	多治見	多治見市		河口から 49.2km
	土岐津橋	土岐	土岐市		河口から 58.0km
矢田川	三階橋	瀬古	名古屋市		庄内川合流点から 3.8km

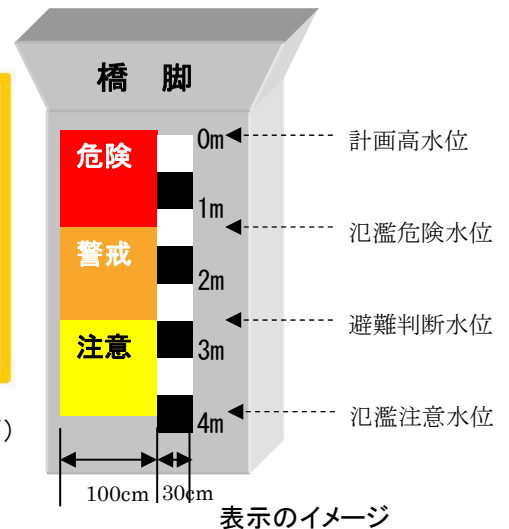
2) 危険度の表示状況



堤防から見えるように表示した
多治見橋の水位



監視カメラで拡大表示した
志段味橋の水位(ホームページ画面)



【庄内川の河川情報】 <http://www.cbr.mlit.go.jp/shonai/kasen/web/index.html>

2. 解 禁：指定なし

3. 配 布 先：中部地方整備局記者クラブ、多治見市広報課、土岐市広報窓口

問合せ先：中部地方整備局庄内川河川事務所 管理課長 白江健造、係長 松本洋和
TEL：052-914-6711 FAX：052-914-6784

枇杷島橋

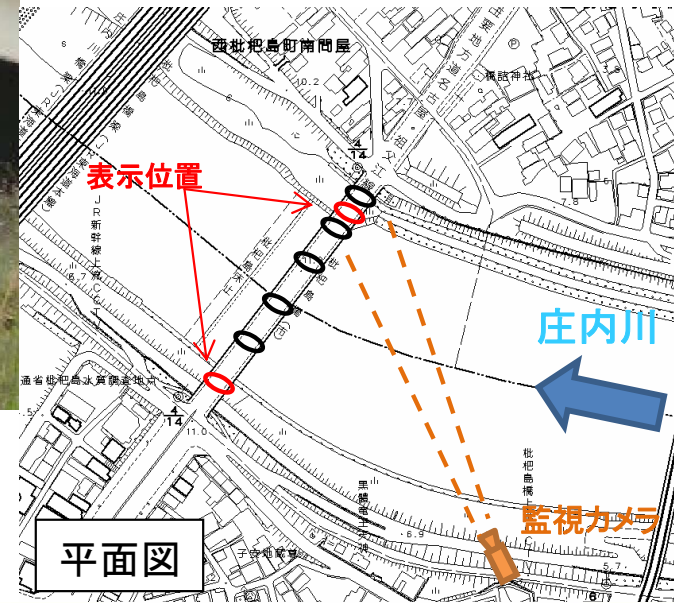
庄内川
河口から14.4km

監視カメラ映像(拡大表示)

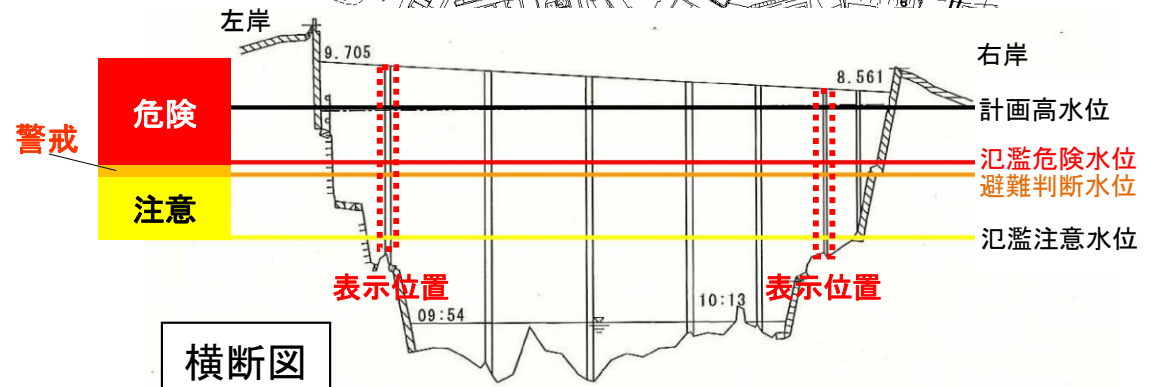
施工後



出水時の状況
(平成24年6月22日)



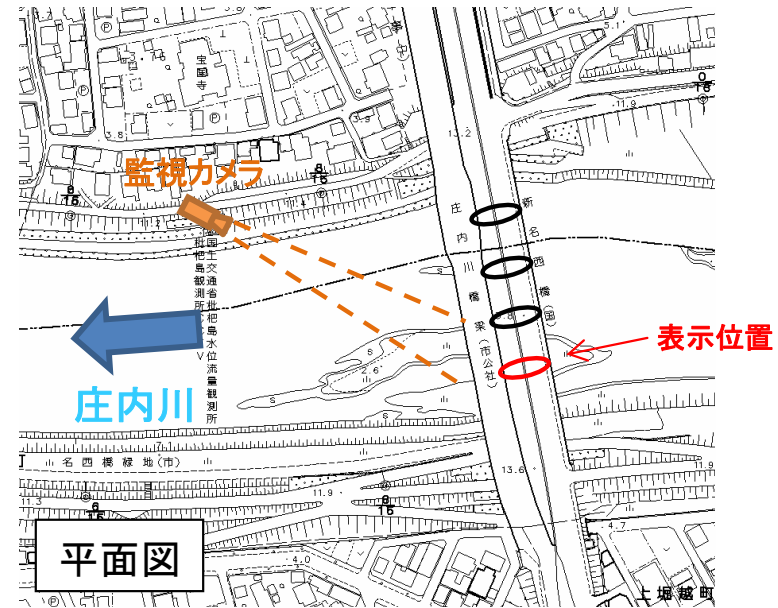
施工前



新名西橋

庄内川
河口から15.8km

監視カメラ映像(拡大表示)



施工後

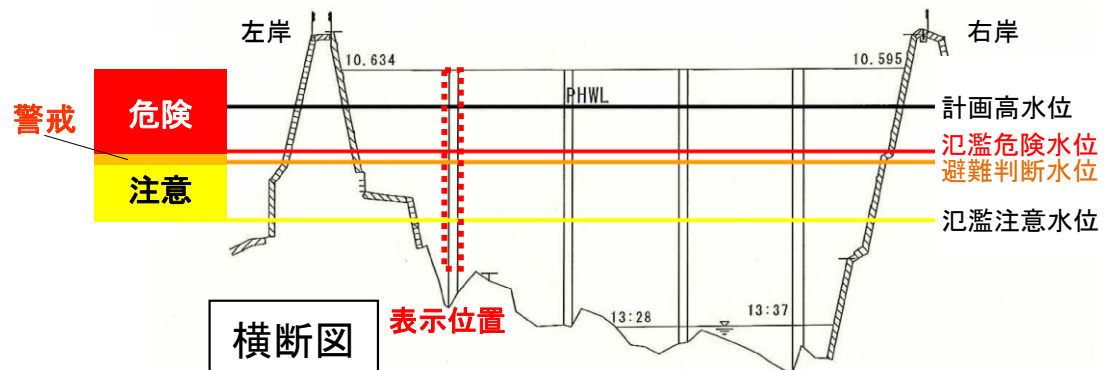
庄内川



施工前

庄内川

平面図



横断面図

志段味橋

庄内川
河口から32.8km

施工後



庄内川

施工前

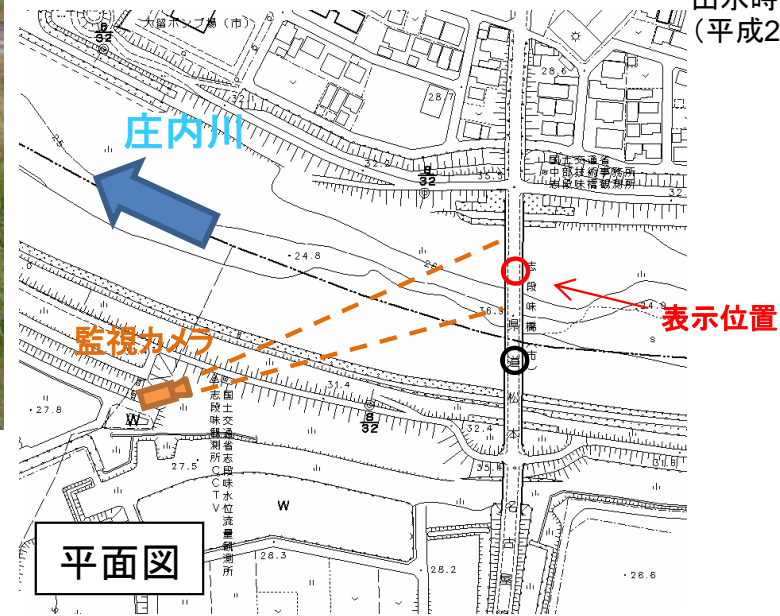


庄内川

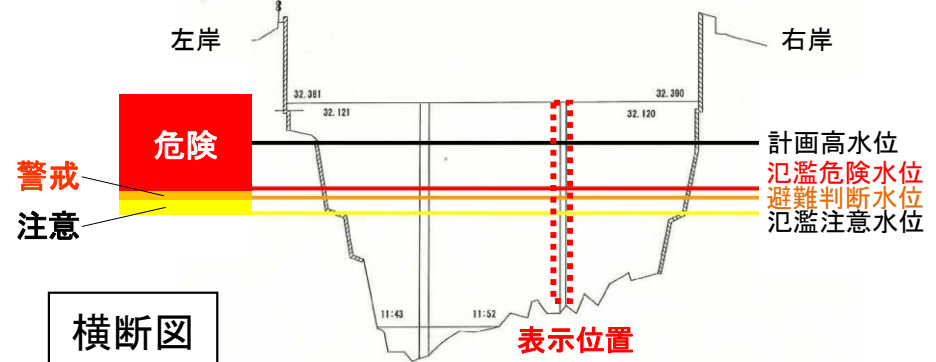
監視カメラ映像(拡大表示)



出水時の状況
(平成24年6月22日)



平面図



横断面図

多治見橋

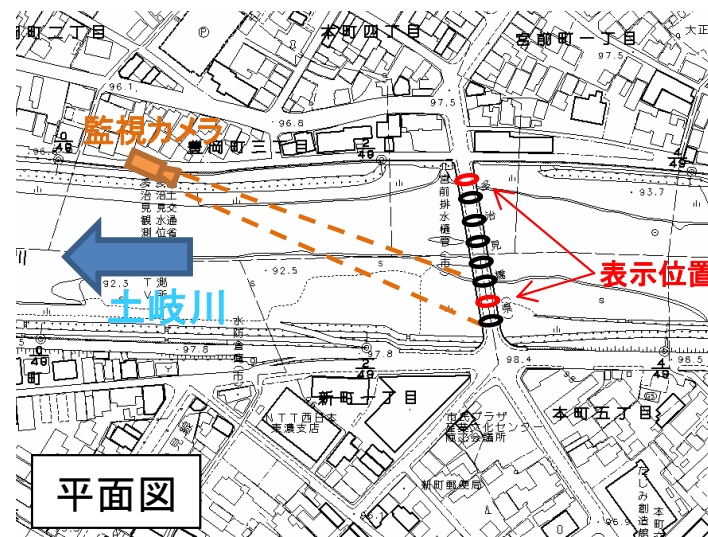
土岐川
河口より49.2km

監視カメラ映像(拡大表示)

施工後



出水時の状況
(平成24年6月22日)

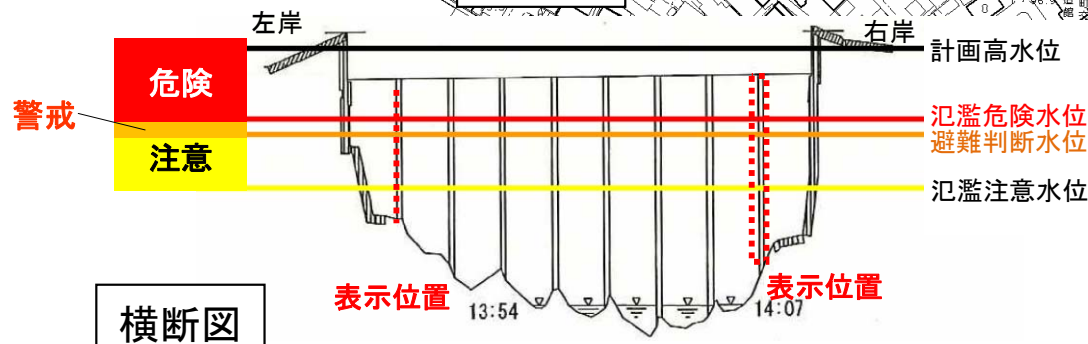


平面図

施工前



出水時の状況
(平成24年6月22日)



横断面図

土岐津橋

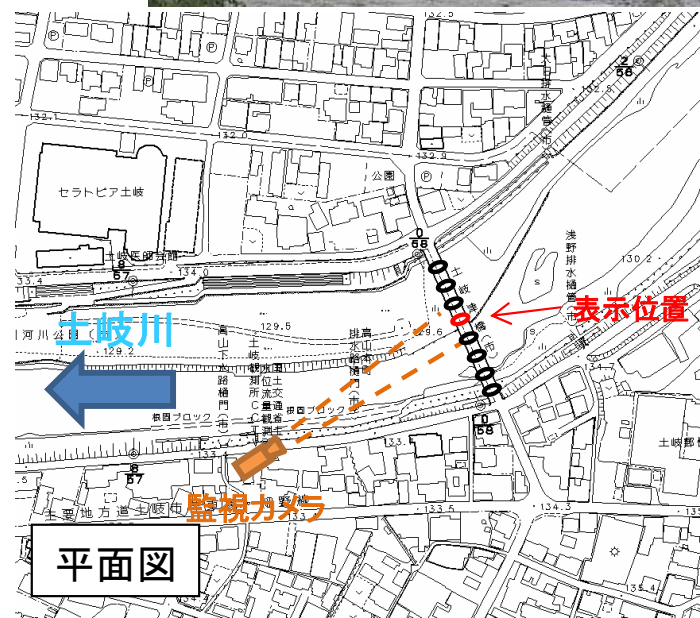
土岐川
河口より58.0km

監視カメラ映像(拡大表示)

施工後



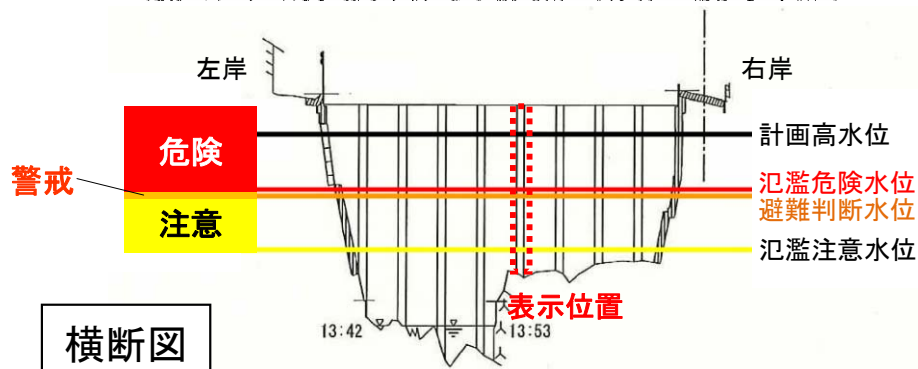
出水時の状況
(平成24年6月22日)



平面図

出水時の状況
(平成24年6月22日)

施工前



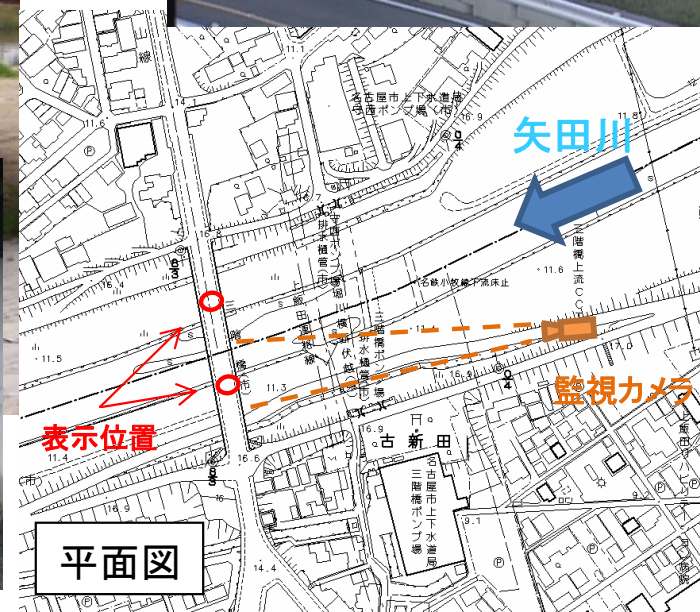
横断面図

三階橋

矢田川
庄内川合流点から3.8km

監視カメラ映像(拡大表示)

施工後



施工前

